This is a digital copy of a book that was preserved for generations on library shelves before it was carefully scanned by Google as part of a project to make the world's books discoverable online.

It has survived long enough for the copyright to expire and the book to enter the public domain. A public domain book is one that was never subject to copyright or whose legal copyright term has expired. Whether a book is in the public domain may vary country to country. Public domain books are our gateways to the past, representing a wealth of history, culture and knowledge that's often difficult to discover.

Marks, notations and other marginalia present in the original volume will appear in this file - a reminder of this book's long journey from the publisher to a library and finally to you.

Usage guidelines

Google is proud to partner with libraries to digitize public domain materials and make them widely accessible. Public domain books belong to the public and we are merely their custodians. Nevertheless, this work is expensive, so in order to keep providing this resource, we have taken steps to prevent abuse by commercial parties, including placing technical restrictions on automated querying.

We also ask that you:

+ *Make non-commercial use of the files* We designed Google Book Search for use by individuals, and we request that you use these files for personal, non-commercial purposes.

+ *Refrain from automated querying* Do not send automated queries of any sort to Google's system: If you are conducting research on machine translation, optical character recognition or other areas where access to a large amount of text is helpful, please contact us. We encourage the use of public domain materials for these purposes and may be able to help.

+ *Maintain attribution* The Google "watermark" you see on each file is essential for informing people about this project and helping them find additional materials through Google Book Search. Please do not remove it.

+ *Keep it legal* Whatever your use, remember that you are responsible for ensuring that what you are doing is legal. Do not assume that just because we believe a book is in the public domain for users in the United States, that the work is also in the public domain for users in other countries. Whether a book is still in copyright varies from country to country, and we can't offer guidance on whether any specific use of any specific book is allowed. Please do not assume that a book's appearance in Google Book Search means it can be used in any manner anywhere in the world. Copyright infringement liability can be quite severe.

About Google Book Search

Google's mission is to organize the world's information and to make it universally accessible and useful. Google Book Search helps readers discover the world's books while helping authors and publishers reach new audiences. You can search through the full text of this book on the web at `http://books.google.com/`

WIDENER LIBRARY
HX DYT5 2

Digitized by Google

AB 9148.98

Harvard College Library

FROM THE BEQUEST OF

CHARLES SUMNER, LL.D.,

OF BOSTON.

(Class of 1830.)

"For Books relating to Politics and Fine Arts."

2 June, 1900.

Digitized by Google

Digitized by Google

Digitized by Google

Digitized by Google

Digitized by Google

Transvaal.

Digitized by Google

Digitized by Google

Transvaal,

die Südafrikanische Republik.

Historisch, geographisch, politisch, wirtschaftlich
dargestellt

von
August
A. Heidel.

Mit 17 Vollbildern, 48 Textillustrationen und 6 Karten.

Zweite Auflage.

Berlin.
Allgemeiner Verein für Deutsche Litteratur.
1898.

Digitized by Google

Afr 9148.98
~~I. 5756~~

HARVARD COLLEGE
JUN 2 1900
LIBRARY.

Sumner fund

Alle Rechte vorbehalten.

Digitized by Google

Seiner Excellenz

dem Wirklichen Geheimen Rat

Herrn Sachse

ehrerbietigst gewidmet.

Digitized by Google

Digitized by Google

Inhalt.

			Seite
Vorwort			XIII
1.	Kapitel.	Gründung und älteste Geschichte der Republik	1
2.	„	Der erste Präsident der Republik M. W. Pretorius	30
3.	„	Der Präsident T. T. Burgers	37
4.	„	Die Annexion der Republik durch England	45
5.	„	Die Erhebung der Buren und ihr Freiheitskampf	53
6.	„	Die Folgen des Sieges am Amajuba-Berg bis zur Konvention von Pretoria	88
7.	„	Die Ereignisse bis zur Londoner Konvention 1884	97
8.	„	Der Umschwung in der wirtschaftlichen Lage der Republik durch die Entdeckung der Goldfelder	108
9.	„	Von der Einführung des Zweikammer-Systems bis zur Eröffnung der Eisenbahn von der portugiesischen Grenze nach Pretoria	116
10.	„	Die Grenzen der Republik. Erforschungsgeschichte	124
11.	„	Die Oberflächengestalt der Südafrikanischen Republik	131
12.	„	Die Bewässerung	139
13.	„	Das Klima	144
14.	„	Die Gesundheitsverhältnisse	157
15.	„	Die Bewohner	163
16.	„	Die Tierwelt der Südafrikanischen Republik	200
17.	„	Die Pflanzenwelt	206
18.	„	Das Mineralreich	216
19.	„	Wappen und Flagge. Einteilung in Distrikte. Die hauptsächlichsten Ortschaften	225
20.	„	Die Regierung und die Volksvertretung	267
21.	„	Die Landesverteidigung	282
22.	„	Die Staatsfinanzen	285

Digitized by Google

Seite

23. Kapitel. Rechte und Pflichten der farbigen Eingeborenen und der Ausländer 288
24. „ Kirche und Schule. Geistige Kultur 293
25. „ Allgemeine Übersicht über die natürliche Produktion des Landes 301
26. „ Die Landwirtschaft 312
27. „ Bergbau und sonstige Industrie 331
28. „ Der Handel 345
29. „ Der Verkehr 362
30. „ Aus der neuesten Geschichte der Südafrikanischen Republik 374

Anhang I. Litteratur-Verzeichnis 401
Anhang II. Verfassung (Grondwet) der Südafrikanischen Republik 427
Anhang III. Die Londoner Konvention vom 27. Februar 1884 462
Anhang IV. Anmerkungen 467

Digitized by Google

Verzeichnis der Abbildungen und Karten.

a. Vollbilder.

		Seite
1.	Transvaal vom Majubaberg (P. Frehde)	8
2.	Scenerie vom Krokodilfluß (P. Frehde)	24
3.	Scenerie vom Krokodilfluß (P. Frehde)	40
4.	Komati-Poort, die Grenzstation der Delagoabai-Eisenbahn (P. Frehde)	56
5.	Matjopos, aus Inhambane eingewandert (P. Frehde)	72
6.	Eisenbahn-Tunnel bei Waterval (P. Frehde)	88
7.	Die Delagoabai (Berliner Mission)	120
8.	Geologische Übersichtsskizze (nach Schenk)	136
9.	Waterval Boven am Krokodilfluffe (P. Frehde)	144
10.	Bad Hartingsburg (P. Frehde)	156
11.	Swazis (P. Frehde)	174
12.	Übersichtsskizze der Distrikte	224
13.	Die Commissioner Street, die Hauptstraße von Johannesburg (P. Frehde)	260
14.	Das Regierungsgebäude in Pretoria (Noble's Official Handbook)	272
15.	Die Immanuelskirche in Johannesburg (Berliner Mission)	292
16.	Eine Burenfarm im Watersberg-Distrikt (P. Frehde)	312
17.	Die Rand Central Electric Works (Elektrotechnische Zeitschrift)	340
18.	Eisenbahn-Viadukt bei Waterval Boven am Krokodilfluffe (P. Frehde)	364
19.	Ochsenwagen, durch einen Fluß fahrend (Berliner Mission)	376

In Klammern ist angegeben, wem ich das betreffende Bild verdanke.

Digitized by Google

b. Textbilder.

		Seite
1.	Präsident M. W. Pretorius (Noble's Official Handbook)	32
2.	Präsident T. T. Burgers " " "	37
3.	Sir Garnet Wolseley (aus Heer und Flotte, Verlag von Schall & Grund, Berlin)	60
4.	Der Triumvir Bok (G. Jacobi)	62
5.	Generalkommandant Joubert (G. Jacobi)	65
6.	Präsident Krüger (Bartels)	69
7.	Smit (Bartels)	80
8.	General Sir E. Wood (aus Heer und Flotte, Schall & Grund)	82
9.	Dr. Joriſſen (aus ſeinem Buche: Erinnerungen an Transvaal)	98
10.	Die Hauptſtraße von Pretoria im Jahre 1887 (Bartels)	101
11.	Barberton (G. Jacobi)	110
12.	Hauptſtraße von Barberton (G. Jacobi)	111
13.	Präsident Brand (Bartels)	113
14.	Präsident Reitz (Noble's Official Handbook)	114
15.	Pretoria im Jahre 1887 (Bartels)	117
16.	Carl Mauch	125
17.	Tigerſchlucht bei Lydenburg (Noble's Official Handbook)	132
18.	Der Vaalfluß (Noble's Official Handbook)	141
19.	Verteilung der Bevölkerung (Skizze nach dem Atlas of South Africa, London)	167
20.	Transvaalburen (Bartels)	169
21.	Ein Moſuto im Beſuchsſtaate (Bartels)	181
22.	Ein Moſuto im Kriegsſchmuck (Bartels)	183
23.	Baſuto-Mädchen (Berliner Miſſion)	185
24.	Ein Zauberer der Baſuto (Bartels)	186
25.	Suluhäuptling („Aus allen Weltteilen")	191
26.	Sulumädchen („Aus allen Weltteilen")	195
27.	Sulus vor dem Kraal („Aus allen Weltteilen")	197
28.	Ein Straußenneſt (von der deutſchen Kolonialgeſellſchaft)	204
29.	Aloe Dichotoma " " " "	207
30.	Aloe " " " "	208
31.	Euphorbie " " " "	210
32.	Affenbrotbaum " " " "	212
33.	Allgemeine Florenkarte (nach Berghaus)	213
34.	Wappen der Republik	228
35.	Plan von Pretoria (nach dem Atlas of South Africa)	233

Digitized by Google

Seite

36. Holländisch-reformierte Kirche in Pretoria („Aus allen Weltteilen") 234
37. Plan von Johannesburg (nach dem Atlas of South Africa) 244
38. Das General-Hospital zu Johannesburg (P. Frehde) . . 245
39. Pritschard Street zu Johannesburg (P. Frehde) 247
40. Börse, Commissioner Street in Johannesburg (P. Frehde) 248
41. Telephonbörse und Synagoge in Johannesburg (P. Frehde) 250
42. Wanderer's Recreation Grounds (P. Frehde) 252
43. Rissick-Street (P. Frehde) 255
44. Missionssuperintendent A. Merensky 296
45. Farm in den Magaliesbergen (Noble's Official Handbook) 321
46. Einfahrt in die Sheba-Mine (G. Jacobi) 332
47. Pochwerk (G. Jacobi) 334
48. Eureka City (G. Jacobi) 336
49. Ochsenwagen auf der Fahrt (Noble's Official Handbook) . 369
50. Ein Ochsenwagen 370
51. Post in Pretoria (G. Jacobi) 372

Digitized by Google

Digitized by Google

Vorwort.

Die vorliegende Darstellung der Südafrikanischen Republik in ihrer Geschichte, ihren natürlichen, politischen und wirtschaftlichen Verhältnissen stützt sich auf die ebenso umfangreiche wie zerstreute Litteratur, die in den letzten vierzig Jahren über dies in mehr als einer Beziehung interessante Land veröffentlicht worden ist. Wenn ich mir durch die Abfassung des Buches ein kleines Verdienst erworben haben sollte, so kann es nur das sein, die durch die Litteratur bekannt gewordenen Thatsachen gesammelt, auf ihre Zuverlässigkeit geprüft und das als richtig befundene übersichtlich gruppiert und lesbar dargestellt zu haben. Die Litteratur, die ich für diesen Zweck benutzt habe, ist im Anhang I zusammengestellt. Da die Fertigstellung des Buches sich leider lange Zeit verzögert hat, und das von dem Bibliothekar der deutschen Kolonialgesellschaft, Herrn Hauptmann M. Brose hergestellte Litteraturverzeichnis bereits im Jahre 1896 abgeschlossen wurde, so sind darin die neuesten Erscheinungen, unter denen ich hier die wichtigsten hervorheben möchte, noch nicht aufgeführt:

Fisher, The Transvaal and the Boers (London 1896),

Hofmeyr, die Buren und Jamesons Einfall in Transvaal (Bremen 1897),

Joriſſen, Erinnerungen an Transvaal 1876—1896 (übersetzt von A. Seidel, Berlin 1898),

Digitized by Google

Klöſſel, Verfaſſung und Verwaltung der ſüdafrikaniſchen Freiſtaaten (Leipzig 1896),

Stanley, Trough South Africa (London 1898).

Beſonders bin ich den Handbüchern von Noble und Silver, dem Guide to South Africa, dem Argus Annual ꝛc., dem Staats-Almanak, dem deutſchen Handelsarchiv, ſowie den Arbeiten von Merensky, Schenk, Klöſſel, Blind, Nixon, Abraham ꝛc. für zahlreiche Angaben verpflichtet. Wenn es auch an einer größeren zuſammenhängenden Darſtellung der Südafrikaniſchen Republik bisher mangelte, ſo ſind doch manche ſpeziellen Verhältniſſe in guten Monographien oder in anderem Zuſammenhange bereits muſtergültig behandelt worden. Hierher gehören z. B. Doves Arbeiten über das Klima, Schenks Unterſuchungen über die geologiſchen Verhältniſſe, Schmeißers Abhandlung über die Mineralſchätze und den Bergbau, Paulitſchkes Nachrichten über die Erforſchungsgeſchichte, W. Gründlers Arbeit über die Bawenda u. ſ. w. In ſolchen Fällen habe ich geglaubt am zweckmäßigſten zu thun, wenn ich mich dieſen Arbeiten ſo eng wie möglich anſchlöſſe. Im einzelnen habe ich meine Quellen in den Anmerkungen (Anhang IV) angegeben und dort gleichzeitig die Stellen nachgewieſen, wo der Leſer erforderlichen Falls ausführlichere Einzelheiten finden kann.

Im Anhang II und III habe ich den Text der Verfaſſung (in der Klöſſelſchen Übertragung) ſowie den des wichtigen Londoner Vertrages vom 27. Februar 1884 mitgeteilt, der die ſtaatsrechtliche Grundlage der augenblicklich ſchwebenden Erörterungen zwiſchen der Republik und England bildet, und den daher jeder, der ſich mit Transvaal beſchäftigt, gern zur Hand haben wird.

In der Schreibung der geographiſchen Eigennamen bin ich leider nicht durchweg konſequent verfahren. Im allgemeinen habe ich die Schreibung des offiziellen Staats-Almanaks angewendet, ohne indeſſen die üblichen Schreibweiſen nach deutſcher,

Digitized by Google

seltener nach englischer Rechtschreibung immer vermieden zu haben.

Dem Buche eine größere Karte beizugeben, schien mir nicht erforderlich. Im allgemeinen werden, wie ich hoffe, die gegebenen Skizzen zur Orientierung ausreichen. Für weitergehende Studien ist die große vierblätterige Karte von Jeppe (Vergl. S. 129) noch immer die beste. Eine kleinere, aber ziemlich brauchbare und dabei sehr billige Karte ist von Flemming in Glogau veröffentlicht.

Für die Überlassung von Bildern bin ich den Herren Missionssuperintendenten Merensky, Geheimen Sanitätsrat Dr. Bartels, Gust. Jacobi, P. Frehde, Siemens & Halske und den Herren Verlegern von Noble's Official Handbook zu Danke verpflichtet.

Berlin, im September 1898.

A. Heidel.

Digitized by Google

Digitized by Google

Erstes Kapitel.

Gründung und älteste Geschichte der Republik.

Die südafrikanische Republik ist eine Gründung von ziemlich jungem Datum. Wenn man ihre Anerkennung seitens der Engländer als den Moment ihrer beginnenden rechtlichen Existenz betrachtet, so fällt ihr Geburtstag erst in das Jahr 1852, in welchem die sogenannte Sand River Convention abgeschlossen wurde. Damals bestanden freilich noch drei getrennte Republiken: Potschefstrom, Zoutpansberg und Lydenburg, die erst im Jahre 1860 durch Pretorius zu einer einzigen zusammengeschweißt wurden. Genau genommen, existiert die Republik erst seit diesem Zeitpunkte, also wenig über ein Drittel eines Jahrhunderts.

Diese junge Schöpfung verdankt eigentlich wie überhaupt fast der ganze südafrikanische Staatenkomplex in seinen Anfängen dem holländischen Kolonialbesitz in Ostindien seine Entstehung.

Das Wunderland Ostindien war im 15. Jahrhundert das heißersehnte Ziel aller seefahrenden Nationen. Es ist bezeichnend und für unsere kolonialpolitischen Heißsporne,

Digitized by Google

die Indien gar zu gern zum Vergleich mit unserer ostafrikanischen Kolonie heranziehen, außerordentlich belehrend, daß man an das viel näher liegende, bequemer und billiger zu erreichende Afrika damals so gut wie gar nicht dachte, obwohl seit der Entdeckung des Seeweges nach Ostindien durch Vasko da Gama ausgangs des 15. Jahrhunderts die Schiffe der seefahrenden Mächte halb Afrika umfahren mußten. Es war eben und ist auch heute noch zum größten Teil ein wirtschaftlich vollständig unentwickelter Kontinent, dessen Ausbeutung langwieriger und kostspieliger Vorarbeiten bedurft hätte, während es sich in Ostindien lediglich um die Okkupation parater wirtschaftlicher Werte handelte.

Am 31. Dezember 1600 bildete sich in England, kurz darauf am 20. März 1602 in Holland eine große Kompagnie für die Ausbeutung des Handels mit Ostindien.*) Die letztere errichtete gleich im ersten Jahre ihres Bestehens an der Südspitze des afrikanischen Kontinents, an der Tafelbai, eine Station mit der Bestimmung, die nach Indien segelnden Schiffe der Kompagnie mit Wasser und sonstigen Vorräten zu versehen. Die ursprüngliche Besatzung dieses Depothafens verstärkte sich nach und nach durch allerhand Zuzügler, die größtenteils von der Kompagnie dorthin geleitet wurden. Diese ersten Ansiedler bestanden durchaus nicht nur aus holländischen Elementen, auch Deutsche waren in geringer Zahl darunter, besonders aber französische Hugenotten, die nach der Aufhebung des Edikts von Nantes in Holland Zuflucht gesucht hatten. Indessen gingen diese fremden Nationalitäten sehr bald in dem überwiegenden

*) Die erstere erlosch am 1. Nov. 1858, die letztere bereits am 12. Sept. 1795

Digitized by Google

holländischen Elemente auf, so daß sie sich heute nur noch in den erhaltenen Familiennamen (Joubert, Théron, Du Toit u. dgl.) nachweisen lassen.

Englische Quellen behaupten, die holländische Kompagnie habe auf das strengste darauf gesehen, daß die Niederlassung sich in ihrer Wirksamkeit ausschließlich auf ihren ursprünglichen Zweck als Depot für die nach Indien segelnden Fahrzeuge der Kompagnie beschränke, insbesondere die Anknüpfung von Beziehungen zu den Eingeborenen unterlasse. Die Ansiedlung ihrer Angestellten im Innern des Landes habe sie nach Kräften zu verhindern gesucht. Wenn auch englischerseits diese Auffassung für die Rechtfertigung der Behandlung ausgebeutet wird, die man später den Ansiedlern hat angedeihen lassen, insofern man sich für legitimiert hielt, dieselben als unrechtmäßigerweise in den Besitz ihrer Niederlassungen gelangt zu betrachten, so ist sie doch vollkommen glaublich, da die holländische Kompagnie Verwickelungen der Station in Streitigkeiten mit den Eingeborenen vermieden zu sehen wünschen mußte. Man wollte ja auch nicht in Afrika kolonisieren, sondern nichts als einen Depothafen möglichst billig und ungestört aufrecht erhalten.

Die Verhältnisse waren indessen stärker als die Absichten der Kompagnie. Nach und nach wurden die Grenzen der ursprünglichen Ansiedlung durchbrochen, und der eine und andere begab sich tiefer ins Innere des Landes. Damit war der Stein ins Rollen gebracht.

Hierzu kam ein anderes Moment von beträchtlichem Gewicht. Die junge Niederlassung, von Zeit zu Zeit durch frischen Zuzug verstärkt, entwickelte sich trotz der bald genug ausbrechenden Kämpfe mit den eingeborenen Hottentotten in

Digitized by Google

vielversprechender Weise. Sogleich erwachte die englische Rivalität. Um sich die Früchte der sich anbahnenden Entwickelung ohne besondere Mühe in der Zukunft zu sichern, stellte die englische Regierung das in Frage kommende Gebiet durch die Kapitäne Shillinge und Fitzherbert im Jahre 1620 unter britische Oberhoheit, ohne indessen vorerst irgendwelche positiven Maßregeln zur wirklichen Inbesitznahme des Landes zu ergreifen. Inzwischen nahm die Einwanderung der Holländer ihren Fortgang. Im Jahre 1652 landeten wiederum gegen 100 Einwanderer unter der Führung Jan van Riebeeks. Gleichzeitig wurde ein Fort an Stelle der heutigen Kapstadt am Zoete Rivier oder süßen Fluß errichtet, nicht minder zum Schutz gegen etwaige Übergriffe der mit Mißtrauen betrachteten englischen Regierung wie gegen die Einfälle der räuberischen Hottentotten. Der erste größere Kampf zwischen den Kolonisten und Eingeborenen, durch einen Viehdiebstahl der letzteren veranlaßt, soll im Jahre 1659 stattgefunden haben.

Die strenge und einseitige Herrschaft der Kompagnie, der Trieb der Ansiedler nach ungebundener Freiheit und nach wirtschaftlicher Selbständigkeit lockte allmählich einen immer wachsenden Teil der Ansiedlung, weiter in das Landesinnere zu ziehen und die weiten Weidegründe, die sich dort ausdehnten, für den Betrieb der Viehzucht nutzbar zu machen. Es war ein wildes, von steten Fährlichkeiten bedrohtes Leben ohne Komfort und höheren Lebensgenuß; aber es erzeugte eine harte, unabhängige, nackensteife Bevölkerung, und keiner anderen konnte es gelingen, mit den Eingeborenen wie mit der sich ihr bald genug aufdrängenden englischen Zwingherrschaft fertig zu werden.

Digitized by Google

Treffend schildert H. Kloeffel in seinem recht brauchbaren, obwohl nicht auf Autopsie gegründeten Buche,[1]) die damalige Lebensweise der Buren (holländisch Boers, sprich: Burs, zu deutsch Bauern), wie die Einwanderer sich nannten, mit folgenden Worten:

„Gleich den alten Germanen, wie sie uns Tacitus schildert, zogen die Buren in schwerfälligen, aber für Weib und Kind und alle Habseligkeiten hinreichend geräumigen Wagen, bespannt mit oft zwölf Paar Ochsen, von einem Weideplatze zum andern, setzten sich, „wo eine Quelle einlud", wie Tacitus sagt, und wenn das Wasser gut und die Ernte erträglich war, so verließen sie den Wagen und bezogen eine Hütte mit einem Estrich von Erde. Durch schnell in Brand gesetzte Reisigbündel gaben sie sich Nachricht vom Herannahen der Feinde. Rasch waren die Buren zu Pferd und griffen die Feinde von mehreren Seiten zugleich an; die schwere, mit gehacktem Blei geladene Donnerbüchse (Ruren), welche die Buren mit ebenso großer Kaltblütigkeit wie Treffsicherheit zu handhaben verstanden, jagte den damals noch mit den allereinfachsten Waffen versehenen Ureinwohnern des Kaplandes nicht wenig Schrecken ein und verhalf den Buren in der Regel zum Siege. Wurden aber die Buren auf einem Zug angegriffen, so waren die hinter und nebeneinander fahrenden Ochsenwagen im Nu zu einer Wagenburg kreisförmig vereinigt, die Kinder in den mit schweren Bohlen geschützten Wagen untergebracht, die Weiber, bereit zum Laden der abgeschossenen Büchsen, hinter den in den Lücken der Wagen mit eiserner Ruhe im Anschlag liegenden

[1]) Die Anmerkungen finden sich am Schluß des Buches im Anhang IV.

Digitized by Google

Männern aufgestellt und das Vieh in der Mitte des Raumes zusammengekoppelt. Nur bei bedeutender Übermacht gelang es dem Feinde dann, eine solche Wagenburg zu stürmen, und seine Verluste waren derart, daß das Wehgeheul über die Gefallenen die Siegesfreude bei weitem übertönte. Allerdings verließ der Feind die Wagenburg in solchem Fall nicht eher, bis sie in eine rauchende Trümmerstätte verwandelt war, und nicht früher, als bis der letzte Bur sein Leben ausgehaucht.

Aber nicht einen Vernichtungskampf in der Art der nordamerikanischen Kolonisten gegen die Indianer führten die Buren, und dies müssen wir ausdrücklich betonen, vielmehr suchten sie stets mit den Eingeborenen zu unterhandeln, erwarben Landstrecken im Tausch gegen Rinder u. s. w. und unterwarfen sich sogar nicht selten den Anordnungen der Häuptlinge, indem sie deren Souveränität anerkannten, allerdings ohne jemals dabei ihre holländische Eigenart abzustreifen.

So wurden die Buren die ersten Kulturträger auf dieser Seite des schwarzen Kontinents und waren wohl im stande, durch ihre Tapferkeit und ihr beharrliches Festhalten an ihrem nationalen Charakter sich bei den Eingeborenen Achtung zu verschaffen und sie günstig zu beeinflussen."

In der Zeit von 1685—1688 wanderten gegen 300 französische Hugenotten, Männer, Weiber und Kinder ins Land und ließen sich in der Nähe von Paarl und Stellenbosch nieder. Sie erwiesen sich wegen ihrer Seßhaftigkeit, ihres Fleißes, ihrer Einsicht und ihrer Sittlichkeit als ein sehr wertvolles Bevölkerungselement, das besonders auch dadurch zur Entwickelung des Landes beitrug, daß es die

Digitized by Google

Weinkultur einführte und damit eine der wichtigsten wirtschaftlichen Hilfsquellen des Landes erschloß. Die berühmten Constantia-Weingärten wurden im Jahre 1688 von S. van der Stell angelegt.

Die Engländer hatten die vorteilhafte Entwickelung des Landes keinen Augenblick aus den Augen gelassen und warteten auf eine günstige Gelegenheit, ihrer im Jahre 1620 abgegebenen Proklamation thatsächlichen Nachdruck zu geben. Im Jahre 1780 bedrohte eine englische Flotte unter dem Commander Johnstone das Kap, und es war nur dem Eingreifen der französischen Flotte unter Admiral Suffren zu verdanken, daß die englische Okkupation verhütet wurde. Ein zweiter Angriff der Engländer im Jahre 1782 wurde gleichfalls zurückgeschlagen. Durch diese letztere Niederlage kam nach Ansicht der Engländer ihre Waffenehre ins Spiel, deren Verletzung ihnen verbot, die Sache auf sich beruhen zu lassen.

Englische Quellen stellen es so dar, als ob die holländischen Gouverneure, die bis dahin von Kapstadt aus das Land beherrscht hatten, soweit man in diesem Falle von beherrschen sprechen kann, in den letzten Jahrzehnten vor der englischen Besitzergreifung ihrer verantwortungsvollen Stellung sich so wenig gewachsen gezeigt hätten, daß ihre holländischen Unterthanen voller Unzufriedenheit und der holländischen Herrschaft überdrüssig gewesen seien. Thatsächlich erhoben sich im Jahre 1795 die Kolonisten in Graaf-Reinet und Swellendam gegen die holländische Herrschaft teils aus Unwillen über die zwischen Schwäche und willkürlicher Gewalthätigkeit hin und herschwankende Kapregierung, teils vielleicht auch unter dem Einflusse der revolutionären Prinzipien, die damals Europa aufwühlten. Sie vertrieben ihre Distriktsregierung

Digitized by Google

und proklamierten eine freie Republik in Swellendam.[2]) Dies war für die Engländer das Signal zum Angriff. Sie entsandten eine Flotte unter dem Oberbefehl des Admirals Elphinstone und des Generals Craig (Kloeffel fälschlich: Clarke) angeblich zu dem Zweck, die Autorität des Prinzen von Oranien zu schützen und in seinem Namen von der Kolonie Besitz zu nehmen. Die größte Tapferkeit schützte die Buren, die zu Wasser und zu Lande gleichzeitig angegriffen wurden, nicht vor einer schnellen Niederlage. General Craig wurde nach der Einnahme der Kapveste zum ersten englischen Gouverneur ernannt, die Kolonie damit unter britischen Schutz gestellt, und von dem Schutz holländischer Ansprüche war nicht mehr die Rede. Man muß anerkennen, daß mit der englischen Besitzergreifung ein frischer Zug in die Entwicklung des Landes kam. Befestigungen wurden auf Devil's Hill (Teufelshügel) und Craig's Tower (Craigs Turm) errichtet, sowie Fort Frederic an der Algoa-Bai erbaut. General Craig richtete auch das erste Regiment von eingeborenen Hottentotten ein. Sein Nachfolger war der Earl Macartny, der im Jahre 1797 sein Amt antrat. Unter seinem Nachfolger Sir G. Young (1800) wurde in Europa der Friede zu Amiens geschlossen, in welchem die Kolonie der batavischen Regierung wieder überlassen wurde. Die Engländer räumten daher das Kap, und General Janssens übernahm als holländischer Gouverneur die Leitung der Kolonie. Schon zwei Jahre darauf erneuerten indes die Engländer, die in Europa wieder Oberwasser bekommen hatten, die Feindseligkeiten. Am 4. Januar 1806 erschien eine englische Flotte vor Kapstadt. Sir David Baird besiegte an der Spitze von sechs Regimentern die holländischen Streitkräfte trotz tapferer Gegenwehr bei

Digitized by Google

Transvaal vom Majubaberg.

Digitized by Google

Digitized by Google

Blaawberg am 8. Januar, und am 10. Januar mußte Kapstadt kapitulieren. Damit war die Kolonie, welche damals etwa 62 000 Einwohner hatte (22 000 Europäer, fast ausschließlich Holländer, 26 000 eingeborene Sklaven und 14 000 halbfreie Hottentotten), wieder in englischen Besitz übergegangen. Der holländische Resident, General Janssens, wurde vertrieben, und seitdem weht die britische Flagge vom Kastell der Kapstadt. Im Frieden zu Paris (1815) wurde die Abtretung des Kaplandes an die Engländer auch vom König der Niederlande anerkannt.

Kapstadt umfaßte zu Beginn dieses Jahrhunderts etwa 1100—1200 Häuser, die von rund 5500 Weißen und freien Farbigen, sowie etwa 10 000 Sklaven bewohnt waren. Seine hervorragendsten Gebäude waren außer dem Kastell verschiedene Forts und Kasernements, das Regierungsgebäude, die reformierte holländische Kirche, die lutherische Kirche, das Rathaus, der Justizpalast, ein Theater u. s. w. Unter den Einwohnern befanden sich viele recht wohlhabende Leute, die Landgüter in der Nähe der Stadt besaßen und die Erzeugnisse ihrer Farmen durch Sklaven vertreiben ließen. Andere standen in Regierungsdiensten, manche gewannen ihren Lebensunterhalt als Kleinhändler und noch andere dadurch, daß sie ihre Sklaven als Handwerker und landwirtschaftliche Arbeiter vermieteten. Die freien Farbigen gingen meist dem Fischergewerbe nach. Die Lebensmittel waren außerordentlich billig und in Fülle vorhanden, nur Brennholz war teuer, da die früher vorhandenen Wälder in der Nähe der Stadt fast alle verschwunden waren. Die Geburten verhielten sich zu den Todesfällen wie 25 : 11. Die Mortalität war sehr gering; sie betrug jährlich kaum 3%.[3])

Digitized by Google

Der Earl Macartny hatte die Grenzen der Kolonie im Jahre 1797 wie folgt bestimmt: Großer Fischfluß, Tarca, Bamboesberg und Zuurbergen bis zu den Plettenberg-Baaken am Südrande des Buschmannslandes entlang bis zum Kamies-Berg und am Büffelfluß entlang bis zum Atlantischen Ozean. Die Kolonie umfaßte dergestalt folgende Distrikte: Kapstadt, Stellenbosch, Drakenstein, Swellendam und Graaf-Reinet, ein Areal von ungefähr 120 (englischen) Quadratmeilen. Heute umfaßt die Kolonie fast 30 000 Quadratmeilen, und die Bevölkerung beläuft sich auf ziemlich $1^1/_2$ Millionen.

Der lebhafte Handelsverkehr mit England und Ostindien gaben dem Lande einen schnellen Aufschwung (vergl. darüber Silver, S. 19 und ff. und Mac-Call Theal, Compendium of South African History and Geography, 3. Auflage, 1877).

Die Buren hatten die neue englische Herrschaft stets mit scheelen Augen angesehen, nicht nur weil sie überhaupt einer allzu großen Einmischung staatlicher Behörden in ihre eigenen Angelegenheiten nicht sehr hold waren, sondern auch weil sich sehr bald herausstellte, daß die Politik der Regierung den Interessen der Kolonisten in vielen Fällen schnurstracks zuwider lief. Hauptsächlich gab die Eingebornen-Politik der Engländer den Buren gerechten Anlaß zu Klagen. Besonders die Spitzen der weit in das Land hineingeschobenen Burenniederlassungen hatten viel unter der Begehrlichkeit der eingebornen Hottentotten und später auch im Osten der Kaffern zu leiden. Solange die Eingebornen nicht im Besitze von Feuerwaffen waren, war diese Gefahr trotz der numerischen Überlegenheit der Angreifer nicht allzu

Digitized by Google

hoch zu veranschlagen. Dies Verhältnis änderte sich gewaltig zu Ungunsten der Buren, nachdem die von England rücksichtslos geförderten Handelsbeziehungen mit den Eingebornen diesen die Mordwaffen der zivilisierten Völker in die Hand gedrückt hatten.

Ferner war den Buren die englische Neigung unbequem, die bestehende Eingebornen-Sklaverei zu beseitigen und den Hottentotten und freien Farbigen sogar gleiche Rechte wie den Weißen zuzugestehen. Hierzu kam endlich eine nie rastende Eifersucht der Engländer, welche in den Unabhängigkeitsgelüsten der Buren die Gefahr der Entstehung selbstständiger Kolonialreiche witterten. So oft die vorgeschobenen Posten der Buren eine neue Niederlassung gegründet hatten, wurde diese mit Waffengewalt zur Anerkennung der britischen Herrschaft gezwungen. Dabei waren die Engländer nicht wähleriſch in ihren Mitteln. Mehr als einmal reizten sie selbst die Eingebornen zum Kampfe gegen die Buren auf und unterstützten sie mit Waffen und Munition, um die Buren nicht aufkommen zu lassen.

Es ist bemerkenswert, daß der erste ernstliche Zusammenstoß zwischen den Buren und der englischen Regierung die Mißhandlung eines Eingebornen durch einen holländischen Farmer zum Ausgangspunkt hatte. Der Kolonist Frederik Bezuidenhout in Slagters Nek wurde vor den Gerichtshof geladen, weil er beschuldigt war, einen Hottentotten mißhandelt zu haben, weigerte sich indessen zu erscheinen. Es wurde ein Verhaftsbefehl gegen ihn ausgefertigt, und ein Gerichtsbeamter begab sich unter militärischer Bedeckung nach dem Hause des Übelthäters. Dieser hatte sich in seiner Behausung verschanzt und dachte nicht daran sich zu ergeben.

Digitized by Google

Vielmehr drohte er den ersten über den Haufen zu schießen, der es wagen würde Hand an ihn zu legen. Nichtsdestoweniger rückten die Soldaten vor. Bezuidenhout feuerte zwar, ohne jedoch glücklicherweise jemanden zu treffen. Darauf ergriff er mit seinem Diener die Flucht und verbarg sich im Dickicht. Nach kurzer Zeit wurden die Flüchtlinge in einer Höhle aufgestöbert; abermals setzte sich Bezuidenhout zur Wehr, worauf die Truppen auf ihn selbst Feuer gaben und ihn tödlich verwundeten. Die Verwandten und Freunde des Unglücklichen beschlossen nun seinen Tod zu rächen und die Engländer aus dem Lande zu vertreiben. Zu diesem Zwecke suchten sie sich sogar die Bundesgenossenschaft des Kaffernhäuptlings Ngquika zu sichern. Der Anschlag wurde jedoch verraten und der Aufstand im Keime erstickt. Man versicherte sich der Führer des Aufstandes und that alles, um nutzloses Blutvergießen zu verhüten. Die Insurgenten waren indessen entschlossen, die Dinge aufs äußerste zu treiben. Sie erlitten aber bald einige Schlappen und wurden in einer tiefen Schlucht im Winterberg, welche Cradok vom Fort Beaufort und Bedford trennt, von einem Detachement der Kaptruppen umzingelt und in Stücke gehauen. Einige 60 oder 70 wurden zu Gefangenen gemacht, der größte Teil davon ward hart bestraft mit Einkerkerung und Verbannung, fünf von ihnen, Hendrik Prinslo, Cornelius Faber, Abraham Bothma, Stefanus Bothma und Theunis de Klerk wurden zum Tode verurteilt und trotz aller Anstrengungen ihrer Freunde hingerichtet.[4])

„Die Buren, sagt John Nixon in seiner „History of the Transvaal", vergaßen Slagters Nek niemals, und es war eine der Ursachen, welche zu dem großen Treck, d. h.

Digitized by Google

der Auswanderung der Buren aus der Kapkolonie führte", der in der Begründung des Oranje-Freistaats und der südafrikanischen Republik seine Endschaft fand. Indessen war Slagters Nek so zu sagen nur ein Symptom, das Symptom eines tiefgehenden Unterschiedes zwischen der regierenden und der regierten Nationalität in ihrer beiderseitigen Auffassung ihres rechtlichen Verhältnisses zu den Eingeborenen. Der Gegensatz zwischen den beiden Nationalitäten läßt sich am besten so ausdrücken, daß die Buren den Eingeborenen gegenüber zu einseitig das wirtschaftliche Interesse, die Engländer ebenso einseitig das der Humanität betonten, ein Widerstreit, der sich überall abgespielt hat, wo immer die Europäer den Eingeborenen kolonisierend gegenüber getreten sind, und der sich beispielsweise auch heute wieder bei der Eingebornenpolitik in den deutschen Kolonien fühlbar macht. Keine der beiden Parteien ließ von ihrer Auffassung etwas nach. Im Jahre 1829 traten die Engländer zum ersten Male mit der Absicht hervor, die Hottentotten und freien Farbigen rechtlich auf eine Stufe mit den Weißen zu stellen. Die Folge davon war ein Sturm der Entrüstung bei den Buren. Schon hofften die Buren, daß England die Aufhebung der Sklaverei im Kaplande für verfrüht halten würde, zumal die Verhältnisse bedeutend anders lagen als in Westindien. Seit 1823 jedoch, wo Fowel Buxton die Sache der Sklaven vor das Londoner Parlament brachte, begann man wiederholt, angeregt durch die Abgeordneten Wilford Clarkson und Macaulay, mit ernstlichen Reformen, und im August 1833 wurde bereits die sofortige Abschaffung der Sklaverei in allen britischen Kolonien unter Bewilligung eines Dritteils[5]) des Wertes als Entschädigung im Parlament

Digitized by Google

durchgesetzt, trotzdem die Regierung selbst und ein Teil der Kammermitglieder eine allmähliche Abschaffung für weiser hielten. Zur Zeit der Aufhebung der Sklaverei sollen nach Nixon etwa 35 000 Sklaven in der Kapkolonie gewesen sein, abgesehen von einer Anzahl von Hottentotten, die sich in einem Zustande von Halbfreiheit befanden. Die im Besitze der Buren befindlichen Sklaven wurden auf 3 Millionen bewertet, wofür den Eigentümern eine Entschädigung von 1 200 000 £ bewilligt wurde. Indessen waren die Einrichtungen für die Abschaffung des Sklavenbesitzes der einzelnen Eigentümer und für die Bemessung der ihnen zu zahlenden Entschädigung so mangelhaft gestaltet, daß die meisten nur eine sehr ungenügende Kompensation, viele aber überhaupt keine erhielten, da die Agenten der Regierung, die mit der Aufgabe der Abschätzung und Verteilung der Entschädigung betraut waren, sich zum großen Teil nicht durch hervorragende Ehrlichkeit auszeichneten.

Es ist klar, daß auch ohne diese Unterschleife den Buren durch die plötzlich, ohne jede Übergangszeit ins Werk gesetzte Sklaven-Emanzipation die schwersten wirtschaftlichen Nachteile erwachsen mußten. Der Landbau war bis dahin auf Sklaven-Arbeit gestützt gewesen. Jetzt wurde die Arbeiterbeschaffung erheblich erschwert und verteuert. Ein allgemeiner Rückgang des Wohlstandes mußte die Folge sein, und die Abneigung der Buren gegen die Bedrücker wuchs dadurch zu grimmigem Haß, um so mehr, als ihre Befürchtung sich bewahrheitete, daß die für diese humane Institution noch völlig unreifen Eingebornen hierin mehr eine Anerkennung ihrer Macht finden[6]), denn eine liebevolle Fürsorge für ihr Wohlergehen erblicken würden. Für die eigentliche Absicht, sie der Zi-

Digitized by Google

vilisation näher zu bringen, erwies sich das Mittel daher wenigstens zunächst als völlig verfehlt.

Als einen weiteren Grund für die Unzufriedenheit der Buren bezeichnet Nixon in seiner Complete Story of the Transvaal die von dem damaligen Staatssekretär für Kolonien, Lord Glenelg, angeordnete Rückgabe des Landstriches zwischen den Flüssen Keiskamma und Kei an die Eingeborenen. Der in Rede stehende Landstrich war am Schluß des Krieges der Engländer mit den Kaffern im Jahre 1830 von Sir Harry Smith annektiert worden. Lord Glenelg aber, ein besonders eifriger Vertreter der Humanitäts-Bestrebungen, gab das Land den Kaffern zurück, indem er gleichzeitig die weißen Kolonisten durch Ungerechtigkeiten und Bedrückungen aller Art gegen sich und das englische Regiment noch mehr aufbrachte. Es konnte nicht fehlen, daß diese Last von wirklichen oder eingebildeten Kränkungen, wie der englische Schriftsteller sich ausdrückt, endlich zu energischen Gegenmaßregeln der Buren führen mußte. Was von offener Auflehnung gegen die Bedrückung der herrschenden Macht zu erwarten war, hatte ihnen die Slagters Nek-Affaire gezeigt. Sie wußten, daß der britische Leu die einmal ergriffene Beute bei dem geringsten Versuch des Widerstandes erbarmungslos zerreißen würde. So griffen sie denn zu dem ihnen einzig offen stehenden Weg der Auswanderung, sie begannen zu trekken (zu ziehen). Die Haupt-Trecks fanden in den Jahren 1835 und 1836 statt. Über achttausend Buren faßten den Entschluß, ihrem neuen Vaterlande den Rücken zu kehren. Ungefähr fünftausend Mann wanderten unter Pieter Retiefs Führung nach Natal. Ihnen folgten später einige kleinere Scharen unter Andries Pre-

Digitized by Google

torius und Gert Maritz. Ein Teil wendete sich nach dem Orange- und dem Vaal-Fluß sowie den Draken-Bergen.

Ein Manifest, das Pieter Retief veröffentlichte, gab den Klagen der Buren, durch die sie zur Auswanderung getrieben wurden, beredten Ausdruck. Sie beschwerten sich über das Überhandnehmen der Landstreicherei infolge der Aufhebung der Sklaverei. Sie beklagten sich über die ernsten Verluste, die sie infolge der Sklaven-Emanzipation hätten erdulden müssen, und über die unbequemen Gesetze, die man ihnen hinsichtlich der Sklaven aufdrängen wolle. Ferner hätte sie das „unaufhörliche Raubsystem" erbittert, das sie von den Kaffern und anderen farbigen Bevölkerungsklassen zu erdulden gehabt, wie auch „das nicht zu rechtfertigende Odium, welches interessierte und unehrliche Personen unter dem Mantel der Religion (die Missionare sind gemeint) auf die Buren gewälzt haben." Schließlich heißt es: „Wir sind entschlossen, wohin wir auch gehen, den Grundsatz der Freiheit aufrecht zu erhalten. Aber so sehr wir willens sind Sorge zu tragen, daß niemand im Zustande der Sklaverei gehalten werde, so ist es doch unsre feste Absicht, geeignete Bestimmungen aufrecht zu erhalten, um Verbrechen zu unterdrücken und zwischen Herrn und Diener schickliche Beziehungen beizubehalten. Wir erklären feierlich, daß wir diese Kolonie mit dem Wunsch verlassen, ein ruhigeres Leben zu führen, als wir bisher gethan haben. Wir wollen niemandem zur Last fallen noch ihn des geringsten Eigentums berauben; aber angegriffen, werden wir uns für voll berechtigt halten, Leben und Eigentum gegen jeden Feind aufs äußerste zu verteidigen." „Wir verlassen diese Kolonie", heißt es am Schluß, „in der festen Überzeugung,

Digitized by Google

daß die englische Regierung nichts mehr von uns zu verlangen hat und uns gestatten wird, uns in Zukunft ohne weitere Einmischung (Fremder) selbst zu regieren." Die englische Regierung teilte diese Auffassung durchaus nicht; der Gouverneur Napier machte vielmehr ernstliche Anstrengungen, die Buren zurück zu treiben, indessen ohne Erfolg.

Es kann nicht unsere Absicht sein, den ausgewanderten Buren auf allen ihren Zügen zu folgen. Dieselben sind auch bereits mehrfach eingehend besprochen worden,[7]) sodaß wir uns hier auf einige Thatsachen beschränken können. Pieter Retiefs hatte sich mit seiner Schar nach Osten gewendet und gelangte nach manchen Kämpfen nach Natal. Getreu der bisher stets beobachteten Politik suchte er durch Unterhandlungen mit dem Sulu-Fürsten Dingaan, der damals eine beträchtliche Machtfülle in seiner Hand vereinigte, die Erlaubnis zur Niederlassung seiner Landsleute zu erwirken. Dingaan zeigte sich auch geneigt, dem Ansuchen der Buren zu entsprechen. Aber der hinterlistige Schwarze ließ die ahnungslosen Buren bei einem festlichen Mahle überfallen und niedermachen. Über 600 Buren wurden hierbei vernichtet. Ein ähnliches Schicksal erwartete den Vortrab der unter Führung des Pretorius „trekkenden" Burenschar. Am Bluekrans-Fluß wurde ihr Lager von den Kaffern überfallen, und nur wenige von dem 600 Köpfe starken Zuge entrannen dem Blutbad. An der Stelle jenes gräßlichen Überfalles liegt heute der Ort Weenen (Weinen), in dessen Namen noch die Erinnerung an das blutige Ereignis fortlebt. Pretorius bereitete diesen Blutthaten eine schreckliche Sühne. Am Buschmanns-Fluß brachte er den Kaffern am

Digitized by Google

16. Dezember 1837 eine schwere Niederlage bei und brach hierdurch für lange Zeit die Macht des räuberischen Sulu-Häuptlings. Pieter-Maritzburg, nach den Führern des Trecks, Pieter Retief und Gert Maritz so genannt, bezeichnet die Stelle dieses denkwürdigen Ereignisses. Kraft des von Dingaan vollzogenen Vertrages mit Pieter Retief, den man bei der Leiche des heimtückisch Erschlagenen fand, nahm Pretorius nunmehr Natal als rechtmäßiges Eigentum der Buren in Besitz. Aber weder in Natal, noch im Vaal-Distrikt, wohin sie bald gezwungen wurden, ihre Zuflucht zu nehmen, fanden sie die ersehnte Ruhe vor ihren britischen Bedrängern. Die Überzeugung von der großen Zukunft der Buren-Siedelungen hatte sich bei den Engländern zu sehr befestigt, als daß sie nicht das Bestreben gehabt hätten, die von jenen in Kultur genommenen Gebiete so schnell wie möglich unter britische Oberhoheit zu bringen. Die daraus sich ergebenden wechselvollen Schicksale der Buren in der Zeit von 1837—1848, einer der schwersten, die die Buren zu überstehen hatten, schildert ein guter Kenner der Buren-Geschichte[8]) mit folgenden Worten:

Die Niederlassung der Buren in Natal, welche sie als „batavisch-afrikanische Maatschappy" bezeichneten, wuchs unter ihrem emsigen Fleiße sehr bald zu einer blühenden Kolonie, zumal die Sulus nach der letzten Niederlage keine Einfälle in das Gebiet mehr zu wagen schienen. Andries Pretorius, der durch seine bessere Bildung schon als Jüngling eine hervorragende Stellung unter seinen Stammesgenossen einnahm, wurde mit der Leitung der Verwaltung der jungen Kolonie beauftragt; er konstituierte einen Volksrat, dem die Prüfung bez. Beschlußfassung in öffentlichen Fragen oblag, und sorgte

Digitized by Google

durch Verträge und weise Maßregeln dafür, daß die Sicherheit der Ansiedelung nach außen erhöht und ihre innere Entwickelung gefördert wurde.

Als der jüngere von zwei Söhnen war Pretorius von seinem Vater ursprünglich dem geistlichen Stande bestimmt gewesen und hatte zu diesem Zwecke bis zum 15. Jahre die lateinische Schule in der Kapstadt besucht, dann aber, als sein älterer Bruder bei einem Streifzug gegen einen räuberischen Kaffernstamm gefallen war, zur Unterstützung seines alten Vaters den Beruf der Landwirtschaft ergriffen. Er wird als eine stattliche und gewinnende Erscheinung geschildert. Das den Buren eigene tiefe Gerechtigkeitsgefühl war bei ihm besonders entwickelt und verschaffte ihm selbst bei seinen Feinden große Anerkennung.

Schon meinten die Buren in Natal, das lang ersehnte Ziel ihrer Wünsche, Unabhängigkeit von britischer Herrschaft, erreicht zu haben, als plötzlich eine Abteilung englischer Truppen unter Major Chartres in Port Natal erschien, angeblich, um ferneren Kämpfen der Buren und Sulus vorzubeugen. Dazu hätte es aber der Engländer nicht bedurft. Eigentümlicherweise schien gerade jetzt der Sulukönig Dingaan seine letzte Niederlage vergessen zu haben, denn er begann die mit den Buren vereinbarten Verträge in auffälliger Weise zu verletzen, was die letzteren zu der allerdings naheliegenden Vermutung brachte, daß die Kapregierung ihre alte Taktik erneuert und sich mit dem Sulufürsten in geheime Verbindung gesetzt habe. Als bald hierauf die Buren gegen Dingaan zu rüsten begannen, zeigten sich die wirklichen Absichten jener englischen Friedensvermittler zunächst dadurch, daß sie den einzigen Hafen des Landes besetzten und den

Digitized by Google

Buren die Zufuhr von Waffen und Munition abschnitten. Trotzdem diese Maßregel für die Buren sehr empfindlich war, gaben sie ihrem Verdacht vorläufig immer noch keinen offenen Ausdruck. Als ihnen jedoch thatsächliche Beweise einer Verbindung der Engländer mit den Sulus hinterbracht wurden, ließ Pretorius die englische Abteilung in Port Natal einfach aufheben und mit einer Erklärung an den Gouverneur in Kapstadt über die Grenze bringen. Inzwischen war, im September 1839, der Kaffernhäuptling Panda, ein Bruder Dingaans, mit 6000 Mann und großen Viehherden über den Omtukela zu den Buren gestoßen, um sich mit ihnen gegen Dingaan, mit dem er in beständigem Kriege lebte, zu verbinden. Die Buren schlossen mit Panda einen Freundschaftsvertrag und versprachen ihm Schutz und Hilfe gegen seinen kriegerischen Bruder.

Diesmal warteten die Buren nicht erst einen Angriff der Sulus ab, sondern suchten Dingaan und seine kriegsgeübten Regimenter im eigenen Lande auf, wo sie ihm am 1. Februar 1840 eine blutige Niederlage bereiteten, die durch den schließlichen Eingriff der Scharen Pandas eine vollständige Auflösung des feindlichen Heeres herbeiführte. Dingaan selbst fiel in diesem Kampfe, und die Buren säumten nicht, den friedlicher gesinnten Häuptling Panda, unter Zustimmung der Unterhäuptlinge, am 4. Februar desselben Jahres zum Sulufürsten zu erklären, worauf dieser sich unter den Schutz der Burenkolonie stellte. Die Buren waren damals noch zu schwach, um Natal und Sululand gleichzeitig besetzen zu können, sie begnügten sich daher vorläufig, das letztere durch Proklamation vom 14. Februar 1840 dem Namen nach in Besitz zu nehmen, wobei sie ausdrücklich er-

Digitized by Google

wähnten, daß das Gebiet einschließlich der Sankt Lucia-Bai durch Verträge in ihr rechtmäßiges Eigentum übergegangen sei. Die kleine Kolonie selbst stellte sich unter den Schutz des Königs von Holland in der Meinung, die Engländer dadurch von einem neuen Versuch der Besitzergreifung abzuschrecken. Doch hierin irrten die Buren gewaltig, über solche Kleinigkeiten setzten sich die Engländer von jeher kühn hinweg. Bereits im November desselben Jahres erklärte der Gouverneur Napier in Kapstadt, daß die Emigranten als britische Unterthanen kein Recht besäßen, in den von ihnen eingenommenen Territorien einen unabhängigen Staat zu bilden; er werde demzufolge letzteren in militärischen Besitz nehmen. Doch erst $1\frac{1}{2}$ Jahr später ließ er seinen Worten die That folgen, weshalb die Buren Zeit hatten, sich durch Zuzüge wesentlich zu stärken.

Im Mai 1842 zeigte sich eine britische Abteilung von 250 Mann nebst 5 Kanonen unter Kapitän Smith in der Natal-Bai und bezog ein verschanztes Lager. Bald begannen die Feindseligkeiten. Das von zahlreichen Gebirgszügen und tiefen, engen Schluchten unterbrochene Tafelland gewährte mit seinen damals noch dichten Waldungen den Buren eine vorzügliche Stellung. Am Waldessaum zum Verhau gefällte Bäume, sowie dahinter kreuz und quer durcheinander liegende Stämme machten ein Vordringen fast unmöglich.

Die kühn heranstürmenden Engländer wurden mit einem so mörderischen Feuer empfangen, daß sie sich schon nach kurzem Kampfe, bis ans Lager verfolgt, zurückziehen mußten, wo Kapitän Smith zu seinem Schrecken bemerkte, daß er die Hälfte seiner Mannschaft geopfert hatte. Er sandte reitende Boten mit der Bitte um Unterstützung

Digitized by Google

an die nächsten englischen Posten, zum Glück für ihn noch rechtzeitig, ehe ihm dies nämlich durch Einschließung des Lagers unmöglich gemacht wurde; denn schon nach einigen Tagen, als eine starke, englische Patrouille von den Buren bis an das Lager verfolgt wurde, benutzten die letzteren die Gelegenheit zu einem Eindringen in die Umwallung, und nur ein rasches Eingreifen der Kanonen verhinderte die fast sichere Einnahme der Befestigung. Am 25. Juni endlich kam eine größere Truppen-Abteilung unter Oberstlieutenant Cloete mit der Fregatte „Southampton" vor Port Natal an, die sofort nach der Landung einen Angriff mit Artillerie auf die Buren unternahm, vor welchem dieselben sich eilig auf Pieter-Maritzburg zurückziehen und schließlich den zu erwartenden Ausgang eines ferneren Kampfes unter solchen Verhältnissen voraussehend, um Unterhandlung bitten mußten. Sie erkannten hiernach die Oberhoheit der Königin von England an, wogegen ihnen volle Amnestie gewährt, sowie Unantastbarkeit ihres Grundbesitzes und das Fortbestehen ihrer eigenen Civilverwaltung zugestanden wurde. Aber die Mehrzahl der Buren, unter ihnen Pretorius, waren von der Erfüllung derartiger Versprechungen nach den bisher gemachten Erfahrungen zu wenig überzeugt, um sich auch nur den geringsten Hoffnungen hinzugeben. Als daher nach kurzer Zeit Beweise ihrer Befürchtungen sich zeigten, gingen die Buren von Pretorius geführt, in größeren Zügen nach dem Vaal-Distrikt. Bald folgten ihnen größere Kolonnen nach, denn die englische Regierung verriet immer mehr und mehr ihre eigentlichen Absichten auf Natal, indem sie bereits die bezüglich des Grundbesitzes den Buren gemachten Zugeständnisse ignorierte.

Digitized by Google

In den Klipp- und Büffelfluß-Bezirken, welche die Buren der vorzüglichen Weideplätze wegen am dichtesten bewohnten, hatte die Nachricht von der Besitznahme Natals durch die britische Regierung eine mindergroße Aufregung hervorgerufen, weil dort die Meinung vorherrschte, daß die britische Herrschaft sich nur bis an den Omtukela erstrecken würde, da derselbe immer als die Grenze des eigentlichen Natallandes angesehen worden war, und daß somit ihr Gebiet frei geblieben sei. Die Enttäuschung jener Buren war daher um so größer, als der zum britischen Kommissar eingesetzte Oberstlieutenant Cloete am 6. Oktober 1843 einen Vertrag mit dem Sulu-Fürsten Panda schloß, in welchem der Büffelfluß als britische Grenze bestimmt wurde. Panda suchte hierauf die am Klipp-Fluß angesiedelten Buren zu vertreiben; diese vereinigten sich jedoch in einem Lager und verteidigten in einem nahezu zweijährigen Kampfe das zu ihrer Heimat gewordene fruchtbare Gebiet. Aufs neue zeigte sich bei dieser Gelegenheit die mehrfach geschilderte perfide Handlungsweise der Engländer. Die Buren am Klipp-Fluß sandten, müde der fortwährenden aufreibenden Kämpfe, gegen Ende des Jahres 1845 eine Deputation an den um diese Zeit in Pieter-Maritzburg neu angekommenen britischen Vizegouverneur, diesen um den ihnen als britischen Unterthanen zustehenden Schutz bittend. Der Vizegouverneur bedauerte jedoch, nicht bevollmächtigt zu sein, den erbetenen Schutz zu gewähren, er könne lediglich die Angelegenheit nach der Kapstadt berichten. Den Buren blieb somit nichts übrig, als sich wieder selbst zu helfen. Sie knüpften mit Panda Unterhandlungen an, die zu dem Resultat führten, daß der Sulu-Fürst den Besitz der Buren anerkannte und

Digitized by Google

der Büffelfluß als Grenze bestimmt wurde. Kaum war dem Vizegouverneur dieses Abkommen bekannt geworden, als er sofort Protest einlegte und Panda zwang, den Büffelfluß zwar als Grenze anzusehen, den Vertrag mit den Buren aber einfach als ungültig zu betrachten. Außerdem aber suchte der britische Verwaltungsrat in Pieter-Maritzburg die Weigerung der Buren, ihre Grundstücke vermessen zu lassen und die offiziellen Urkunden darüber in Empfang zu nehmen, als Hochverrat hinzustellen. Der von den Buren erhobene Einwand, sie hätten den englischen Residenten vergeblich um Schutz gebeten und wären erst durch die Weigerung desselben zu dem an sich übrigens rechtsgültigen Vertrag mit Panda gezwungen worden, blieb unbeachtet. Natürlich konnte die jetzt von der britischen Regierung gegebene Verheißung der Verzeihung an jene Buren, welche sofort den Eid der Treue ablegen würden, keinen fruchtbaren Boden mehr finden. Die Buren wandten in großer Zahl, wenn auch mit schwerem Herzen, ihrer zweiten Heimat den Rücken und zogen ebenfalls dem Vaalbezirke zu.

Die von Pretorius geführten Buren fanden jenseits der Drakenberge in dem fruchtbaren Gebiete zwischen dem Vaal- und Oranjefluß bereits Ansiedelungen ihrer Stammesgenossen vor, die sich beim großen Zuge im Jahre 1837 dort niedergelassen hatten. Verstärkt durch die aus den Klipp- und Büffelfluß-Distrikten fortwährend zuziehenden Kolonnen, gründeten die Buren hier ein neues Gemeinwesen nach dem Muster des in Natal bestandenen und nannten es den Oranje-Freistaat. Sie hofften abermals die ersehnte Freiheit und Unabhängigkeit von britischer Herrschaft und damit endlich hinreichende Ruhe gefunden zu haben, um sich auf längere

Digitized by Google

Scenerie vom Krokodilfluß.

Digitized by Google

Digitized by Google

Zeit als bisher lediglich der friedlichen Thätigkeit des Landbaues und der Jagd hingeben zu können; doch sollte die Erfüllung des Wunsches noch immer fern liegen.

Der im Jahre 1846 zwischen den Engländern und Kaffern von neuem ausbrechende blutige Krieg nötigte die Burenbevölkerung wiederholt, namentlich in den Grenzdistrikten, umherstreifende Kaffernhorden von Raub und Mord mit den Waffen zurückzuhalten. Der neue Gouverneur in Kapstadt Sir Henry Rottinger und der zum Oberbefehlshaber der Grenzarmee ernannte General Berkeley ergriffen zwar die energischsten Maßregeln, doch dauerte der Kampf trotz baldiger Unterwerfung einiger Häuptlinge noch bis zum Ende des folgenden Jahres.

Im Dezember 1847 kam als Gouverneur Sir Harry Smith nach dem Kaplande, der zunächst die neuen Grenzen der Kolonie bestimmte und sich dann beeilte, das Kaffernland zwischen Keiskama und Kei durch Proklamation als Britisch-Kaffraria für England in Besitz zu nehmen. Die unterworfenen Häuptlinge erklärten sich hierauf in feierlicher Versammlung für Unterthanen Großbritanniens, worauf am 24. Dezember die förmliche Friedenserklärung erfolgte. Auch im Natal-Gebiet suchte Gouverneur Smith Ordnung zu schaffen. Er hielt im Februar 1848 eine persönliche Zusammenkunft mit den noch zurückgebliebenen Buren, wobei er ihnen erklärte, daß er auf Ablegung des Huldigungseides verzichten und eine aus drei Regierungsbeamten und zwei Buren bestehende Landeskommission einsetzen, vor allem aber alle Eigentümer in ihrem gegenwärtigen Besitz bestätigen werde. Seine Versuche, die ausgewanderten Buren dadurch zur Rückkehr zu bewegen, daß er ihnen am Klipp-

Digitized by Google

fluß und oberen Omtukela unentgeltlich Grundstücke geben wollte, hatte wenig Erfolg, da der Strom der Auswanderung nicht mehr aufgehalten werden konnte.

Immerhin erklärten sich mehrere Burenfamilien mit den vom Gouverneur Smith versprochenen Verbesserungen zufrieden und blieben vorläufig im Natal-Gebiet. So gering dieser Erfolg für England war, bewies er doch aufs neue, daß man auf friedlichem Wege und wenn das Versprochene erfüllt wurde, mit den Buren viel weiter kam als mit Gewalt der Waffen. Aber England unterließ es wieder, hieraus eine Lehre zu ziehen.

Sobald die neue Oranje-Republik ebenfalls Verträge mit den Engländern eingegangen war, verfielen sie wieder in ihren alten Fehler.

Im April des Jahres 1848 wurde in dem Gebiete des Oranjefreistaates die britische Souveränetät verkündet. Die Kolonisten stützten sich auf ihre Verträge, und bald war der Kampf von neuem unvermeidlich. Pretorius, unterstützt von mehreren Kaffernhäuptlingen, führte die Buren bei Bloemplaats am 29. August desselben Jahres gegen die Briten. Die englischen Waffen siegten, und die Buren mußten sich abermals englischen Forderungen fügen, wenn sie nicht den erst seit kurzem zur dritten Heimat gewordenen Boden wieder verlassen wollten. Ein großer Teil folgte einem Aufruf von Pretorius und wählte letzteres.

Sie gingen mit Pretorius über den Vaal, wo auch bereits vorgeschobene Posten ihrer Stammesgenossen saßen. Hier am Westabhange der Drakenberge, zwischen dem Vaalflusse und dem Limpopo, in dem von zahlreichen Flüssen und

Digitized by Google

gut bewaldeten Gebirgszügen durchschnittenen fruchtbaren Hochlande fanden die mutigen, freiheitliebenden Buren ihre vierte Heimat, der sie den Namen „Transvaal-Land" gaben.

Schon 10 Jahre vorher waren unter der Führung von Hendrik Potgieter eine Anzahl Buren, die in Natal ansässig gewesen waren, über den Vaal-Fluß gegangen und hatten sich in der Gegend des heutigen Potschefstrooms niedergelassen. Der Matabele-Häuptling Moselekatse, der damals ganz Transvaal mit seinen kriegerischen Scharen überschwemmte, mußte der überlegenen Bewaffnung der Buren bald das Feld räumen und zog sich nach Norden über den Limpopo zurück, wo nach ihm sein Sohn Lobengula über den trotzigen Stamm der Matabele herrschte und den Engländern große Schwierigkeiten bereitete.

Kaum hatten sich die Buren hier niedergelassen, als sie ihre Hoffnung, endlich vor jeder Einmischung der britischen Regierung in ihre Angelegenheiten gesichert zu sein, grausam getäuscht sahen. Der Gouverneur der Kapkolonie, Sir George Napier, erließ vielmehr eine Proklamation des Inhalts, daß sie ihrer Verpflichtungen gegen die englische Oberherrschaft durchaus nicht ledig seien, die britische Gerichtsbarkeit erstrecke sich vielmehr bis zum 25.° südlicher Breite.

Wieder verließen die Buren ihre kaum gewonnene neue Heimat und zogen weiter nach Norden, wo sie in Ohrigstad, Zoutpansberg und endlich in Lydenburg neue Niederlassungen gründeten. Hier lebten sie ohne irgendwelche Organisation, lediglich durch das gemeinsame Interesse zusammengehalten, welches sie zum gegenseitigen Schutz gegen Angriffe der Eingeborenen aufrief. Durch Zuzug aus der

Digitized by Google

Kapkolonie und Natal immer mehr verstärkt, beriefen sie indes im Jahre 1844 einen „Volksraad" in Potschefstrom und einigten sich dort über eine Art von Verfassung in 33 Artikeln.[9]) Diesen geringen Anfängen gliederten sich die Scharen an, die Pretorius 1848/49 ins Land führte.

Bald nach seiner Ankunft wurde Andries Pretorius zum Generalkommandanten ernannt, was leider zu Zerwürfnissen mit Potgieter führte, der sich zurückgesetzt fühlte.

Pretorius sah mit Recht seine Hauptaufgabe darin, zunächst eine endgiltige Auseinandersetzung mit den Engländern in Kapstadt herbeizuführen, um vor neuen Störungen sicher zu sein. Es gelang seinen energischen und geschickt geführten Verhandlungen, am 17. Januar 1852 einen Vertrag zustande zu bringen, der nach dem Ort, wo er unterzeichnet wurde, die Sand River Convention (Sandfluß-Vertrag) genannt wird und den Buren die volle Unabhängigkeit gewährleistete. Die wichtigsten Bestimmungen dieses Vertrages lauteten:

„Die Assistant-Commissioners gewährleisten namens der britischen Regierung den ausgewanderten Farmern jenseits des Vaalflusses das Recht, ihre eigenen Angelegenheiten zu leiten und sich nach ihren eigenen Gesetzen zu regieren, ohne jede Einmischung der britischen Regierung. Auch soll von besagter Regierung kein Eingriff in das Territorium nördlich vom Vaalfluß geschehen." Ferner: „Es herrscht Einverständnis darüber, daß die Sklaverei in dem Lande nördlich vom Vaalfluß von den ausgewanderten Farmern weder jetzt noch in Zukunft gestattet oder ausgeübt

Digitized by Google

werde.“ Der fünfte Artikel endlich gewährte den Buren die Erlaubnis, in den britischen Besitzungen in Süd-Afrika Munition zu kaufen; dagegen wurde jeder Verkauf von Munition an die Eingeborenen diesseits und jenseits des Vaalflusses von beiden Seiten für unstatthaft erklärt.[10])

Digitized by Google

Zweites Kapitel.

Der erste Präsident der Republik M. W. Pretorius.

Zur Zeit, als diese Konvention geschlossen wurde, bestanden sozusagen 4 kleine Republiken nördlich vom Vaalfluß. Die bedeutendste war Potschefstroom mit der gleichnamigen Hauptstadt. Daneben bestanden aber auch in Lydenburg, Zoutpansberg und Utrecht unabhängige Burengemeinden. Die erstere (d. h. Potschefstroom) führte den Titel „Hollandsche Afrikaansche Republik", den sie schon im Jahre 1853 mit der Bezeichnung „De Zuid-Afrikaansche Republik" vertauschte. Die vier Republiken waren weit entfernt, unter sich einig zu sein. Ja, nicht einmal in ihren eigenen Grenzen herrschte die erforderliche Eintracht. In Potschefstroom standen sich, wie schon erwähnt, Pretorius und Potgieter feindlich gegenüber, und nur ihr Tod im Jahre 1853 verhinderte den Ausbruch offener Feindseligkeiten. Inzwischen dauerten die Streitigkeiten zwischen den einzelnen Republiken fort. Erst im Jahre 1856 gelang es in Potschefstroom eine Versammlung von Vertretern

Digitized by Google

der Zentral-Distrikte zustande zu bringen, die sich über eine Konstitution einigte, Grondwet (Grundgesetz) genannt, welche die gesetzgebende Gewalt in einen „Volksraad" verlegte, der sich aus Vertretern der verschiedenen Distrikte zusammensetzte, während die Exekutivgewalt bei einem vom Volk gewählten Präsidenten ruhen sollte. Auch wurde in der Konstitution ausgesprochen, was von jeher das A und O der Burenpolitikik und die Veranlassung vieler Zwistigkeiten mit den Engländern wie untereinander gewesen war, daß nämlich eine Gleichstellung Farbiger mit den Weißen weder in der Kirche noch im Staat zugelassen werden sollte.

Zum ersten Präsidenten wurde Marthinus Wessels Pretorius, der Sohn von Andries Pretorius erwählt. Die Republiken in Zoutpansberg und Lydenburg erkannten diese Beschlüsse zunächst für sich nicht als bindend an, sondern betonten ihre Unabhängigkeit noch mehr als bisher. Utrecht schloß sich dagegen an, und bald gab auch Zoutpansberg seinen Widerstand auf; Lydenburg trat jedoch erst im Jahre 1859 der südafrikanischen Republik bei. Am 13. Februar 1858 einigte man sich endgültig über die Verfassung (Grondwet), wie sie im Anhange II mit den vom Volksraad vorgenommenen Abänderungen vom 12. Februar 1889 mitgeteilt ist. Weitere Änderungen und Zusätze vom 23. Juni 1890 sind gleichfalls im Anhange III besonders aufgeführt.

Inzwischen hatten die Buren nicht unterlassen, energisch mit allen denjenigen Fragen aufzuräumen, die ihnen bisher die größten Schwierigkeiten verursacht hatten. Hierher ge-

Digitized by Google

hörte besonders die Stellung zu den Eingeborenen und damit im Zusammenhange stehend die zu den Missionaren und zur Sklaverei, sowie ihr Verhalten gegenüber den Weißen fremder Nationalität. Um zunächst auf den letzteren Punkt einzugehen, so hatten die Buren bisher mit den Engländern zu schlimme Erfahrungen gemacht, als daß sie hätten geneigt sein können, fremden Elementen gegenüber sich sehr entgegenkommend zu zeigen. In der That versuchten sie es, ein vollständiges Isolierungs-System durchzuführen, indem sie Engländern und Deutschen weder den Landerwerb noch die Ausbeutung der Mineralschätze des Landes gestatteten.[11]) Erst der durch die Diamantenfunde in Kimberley (1867) und die Goldfunde in Tati und Lydenburg verursachte Ansturm großer Massen von europäischen Einwanderern legte in dieses Abschließungssystem chinesischen Beigeschmacks eine gesunde Bresche. Was das Verhältnis der Buren zu den Eingeborenen anlangte, so ist ihr Standpunkt, den sie unverrückt innehielten, bereits weiter oben genügend gekennzeichnet worden. Sie bekämpften alle Gleichheitsbestrebungen auf diesem Gebiete auf das entschiedenste und waren die grimmigsten Feinde der Missionare, durch welche nach ihrer Ansicht die Eingeborenen verdorben wurden. Sie vertrieben daher die Sendboten christlicher Mission, soviel sie immer konnten, oder bereiteten ihnen Schwierigkeiten aller Art. Es

M. W. Pretorius.

Digitized by Google

ist bekannt, daß auch Livingstone derartigen Machinationen weichen mußte.[12])

Hinsichtlich der Sklaverei freilich hatten sie den Engländern in der Sand River Convention nachgeben müssen, und es schien sogar, als ob sie sich mit den betreffenden Bestimmungen vollständig ausgesöhnt hätten. Denn Pretorius veröffentlichte im Jahre 1859 eine Proklamation gegen die Sklaverei, in der es hieß:

„Die Bewohner dieser Republik sind als freies Volk erklärt und haben als solches im vierten Artikel der besagten Konvention bedingungsweise anerkannt, daß weder Sklavenhandel noch Sklaverei geübt werde, sondern aufs strengste von der Regierung verhindert werden solle. Die Kommandanten und Feldkornets werden hiermit ersucht, dies ohne Verzug zur Kenntnis der Bewohner ihres Bezirks zu bringen und alle Fälle, welche den geringsten Anschein des Sklavenhandels haben, den Landdrosten zu melden."

Aber der Anschein entsprach nicht ganz den thatsächlichen Verhältnissen. Man bemühte sich der eingegangenen Verpflichtung äußerlich so viel wie möglich nachzukommen; im Grunde war man viel zu sehr von der Unangemessenheit der Maßregel überzeugt, als daß die Freudigkeit zu ihrer Erfüllung und daher auch der Erfolg sehr bedeutend hätte sein können.[13])

Zu den inneren Streitigkeiten in den ersten Jahren nach dem Sandfluß-Vertrag kamen häufige Fehden mit den umwohnenden Eingeborenen. Im Jahre 1853 wurde gegen die Bakwena unter dem Häuptling Setscheli ein Kriegszug unternommen, 1854 der Stamm des Häuptlings Makapan vernichtet, weil Angehörige desselben mehrere Buren grausam getötet hatten.[14])

Digitized by Google

Im Jahre 1857 trat die junge Republik mit Ansprüchen auf das Gebiet zwischen dem Vaal und dem Oranje hervor. Pretorius zog an der Spitze eines kleinen Heeres über den Vaal, traf indessen auf wohlgerüsteten Widerstand. Ohne daß es zum Kampf kam, wurde der Feldzug mit einem Vertrag geschlossen, durch den jede der beiden Republiken die Unabhängigkeit der anderen anerkannte. Eine geplante Verschmelzung der beiden Staaten kam nicht zustande, wie es heißt, auf Hintertreiben der Engländer, was sehr viel Wahrscheinlichkeit für sich hat, wenn es von englischer Seite natürlich auch bestritten wird.[15]) Drei Jahre später begab sich Pretorius angeblich in Privatgeschäften wiederum nach dem Oranje-Freistaat und wußte es durchzusetzen, daß er zum Präsidenten desselben erwählt wurde. Seine Landsleute waren über diesen Abfall empört und suspendierten Pretorius von seinem Amte. Indessen ward das gestörte gute Einvernehmen bald wieder hergestellt.

In Transvaal wurde Schoemann sein Nachfolger, geriet aber bald mit dem Volksraad in Zwistigkeiten, die er mit bewaffneter Hand zu entscheiden versuchte. Der Volksraad stellte ihm ein Heer unter Snymann und Paul Krüger (dem nachmaligen Präsidenten) entgegen, das die Aufständischen in Potschefstroom einschloß und belagerte. Schoemann entkam mit seinen Genossen nach Natal und rief Pretorius' Vermittelung an. Nach Transvaal zurückgekehrt, fand er einen vom Volksraad neugewählten Präsidenten vor. Abermals erhob er die Fahne des Aufstandes, und abermals ward er, obwohl anfangs vom Glück begünstigt, von Paul Krüger am Krokodil-Fluß geschlagen.

Als Pretorius im Jahre 1864 nach Transvaal zurückkehrte, wurde er trotz seines früheren Abfalles sogleich wieder

Digitized by Google

zum Präsidenten gewählt. Er fand eine schwierige Aufgabe vor. Die fortwährenden Kriege mit den Eingeborenen wie auch die inneren Zwistigkeiten hatten den ohnehin nicht bedeutenden Staatsschatz ziemlich erschöpft. Von dem Ertrage der Steuern war nicht viel zu erwarten, da es der Exekutive an der nötigen Machtfülle gebrach, um dieselben mit einiger Pünktlichkeit und Vollständigkeit beizutreiben. Aus freien Stücken gaben die Buren aber nichts her. Man wußte sich nicht anders zu helfen als mit der Einführung von Papiergeld, das vom Volksraad im Jahre 1866 genehmigt wurde. Diese Maßregel mußte in kurzer Folge in den nächsten Jahren so oft wiederholt werden, daß im Jahre 1870 für mehr als 1 400 000 M. Noten im Umlauf waren. Diese Noten galten als gesetzliches Zahlungsmittel, wurden aber bald nur noch mit einem Viertel ihres Nominalwertes in Zahlung genommen. Doch bereitete sich schon ein Umschwung vor, der die Republik der finanziellen Nöte in nicht allzu langer Zeit überheben sollte. Wie schon oben erwähnt, wurden Diamanten in Kimberley und Gold in Tati, sowie im Lydenburger Distrikt in der Republik selbst, entdeckt. Ein kolossaler Zufluß von Menschen und auch von Kapital war die Folge, und eine rapide Entwicklung, von der auch Transvaal profitierte, nahm ihren Anfang.

Hatte schon die erfolglose Finanzpolitik des Präsidenten Pretorius sein Ansehen geschwächt, so raubte ihm sein Verhalten in einer Grenzstreitigkeit vollends das Vertrauen seiner Buren. Es handelte sich um den Besitz eines kleinen Landstriches an der Südwest-Ecke der Republik, welcher von dieser, sowie von Griqualand West und vom Oranje-Freistaat gleichzeitig beansprucht wurde.

Digitized by Google

Der Gouverneur der Kapkolonie Keate wurde als Schiedsrichter in Vorschlag gebracht, eine Regelung, der Präsident Pretorius ebensowohl wie die übrigen Beteiligten zustimmten. Als jedoch der Spruch des Schiedsrichters gegen Transvaal ausfiel, mißbilligte der Volksraad in einer ausgangs 1871 stattfindenden Versammlung die Handlungsweise des Präsidenten, der nach der Auffassung des Volksraads verpflichtet gewesen wäre, die Gegenzeichnung des Staats-Sekretärs für die Annahme des Schiedsgerichts einzuholen. Hierdurch wurde Pretorius gezwungen zurückzutreten.

Digitized by Google

Drittes Kapitel.

Der Präsident T. T. Burgers.

Sein Nachfolger war T. T. Burgers, ein Geistlicher von der holländischen reformierten Kirche in Kapstadt, der sich durch seine heterodoxen Ansichten einen Namen gemacht hatte. Die Verfassung wurde zu seinen Gunsten geändert, weil er nicht Bürger der Republik, sondern ein Ausländer war. Es war kein Wunder, daß die Aufmerksamkeit der Buren sich auf ihn lenkte, da er von jeher die Idee einer allgemeinen holländischen Republik vertreten hatte, die ganz Süd-Afrika umfassen sollte.

T. T. Burgers.

Gegen die englischen Bestrebungen, die unzweifelhaft bewußt oder unbewußt für Großbritannien schon damals dieselben Ziele im Auge hatten, war die Wahl Burgers daher ein

Digitized by Google

geschickter Schachzug, der allerdings auch dazu beitragen mußte, das Verhältnis zwischen der Republik und den Engländern aufs neue zu verschärfen. Die englischen Geschichtsschreiber behandeln daher Burgers bei aller Anerkennung seiner Talente und seiner Weitsichtigkeit als einen anmaßenden Phantasten, der sich eingebildet hat, er könne es mit Albions Absichten aufnehmen. Unzweifelhaft liegt seine Schwäche darin, daß er die Mittel zur Erreichung seiner hochfliegenden Pläne nicht gehörig in Betracht zog.

Die sieben- bis achttausend Buren, über die er zunächst verfügen konnte, wären ja vielleicht schwer genug ins Gewicht gefallen, wenn es ihm möglich gewesen wäre, ihnen dieselbe Begeisterung einzuflößen, die ihn selbst erfüllte. Aber diesen schmeichelten wohl seine Pläne, sie waren aber zu bequem, sie energisch genug zu unterstützen und hatten jedenfalls nicht die geringste Lust in offener Opposition gegen Großbritannien sogleich ihre Haut zu Markte zu tragen. Zum nicht geringen Teil mag bei den kühnen Entwürfen, die Burgers für die Hebung der Machtstellung der Buren in Südafrika schmiedete, die Rücksicht auf die Erhöhung der Machtfülle und der Glorie der eigenen Person mit thätig gewesen sein. Daß er von großer Eitelkeit beherrscht war, geht wenigstens aus vielen seiner Regierungshandlungen hervor. Andererseits muß anerkannt werden, daß er in der Verfolgung seiner hohen Ziele Gesundheit und Vermögen nicht schonte, ja beide völlig aufrieb.

Seine glänzende Redegabe unterstützte ihn nicht wenig bei seinen Plänen, aber der Mangel an praktischer Lebenserfahrung nahm seinen Erfolgen die Nachhaltigkeit.

Zwar griff er zunächst die Dinge praktisch genug an.

Digitized by Google

Vor allem erheischten die zerrütteten finanziellen Verhältnisse Transvaals die schleunigste Abhilfe. Es gelang ihm mit Genehmigung des Volksraads bei einer Kapbank eine Anleihe aufzunehmen, um das umlaufende Papiergeld zum Pari-Kurse zurückzukaufen. Er war ferner bestrebt, alle nicht unter Kultur befindlichen Ländereien vermessen zu lassen, legte den Grund zu einer geordneten Rechtspflege und nahm sich des noch ganz im argen liegenden Schulwesens an.

Das alles sind unleugbar große Verdienste. Sein vortrefflichster Plan aber war die Erbauung einer Eisenbahn nach der Delagoa-Bai, um die Republik von dem britischen Einfluß zu befreien und sie an den Weltverkehr anzugliedern. Da die Finanzen nicht erlaubten, die Bahn aus Staatsmitteln zu bauen, so wurde er vom Volksraad, der einsichtig genug war, seine Pläne zu unterstützen, ermächtigt, eine Anleihe von 10 Millionen Mark aufzunehmen. Im Jahre 1875 reiste er zu diesem Zwecke nach Europa. Aber nur in Holland gelang es ihm $1^1/_2$ Millionen aufzubringen, wovon er einen großen Teil sogleich in allerhand unpraktischen und verfrühten Bestellungen von rollendem Material 2c. wieder ausgab.

Seine Abwesenheit war inzwischen in der Heimat seiner Person und seinen Plänen nicht eben günstig gewesen. Seine Gegner hatten bedeutende Anhänger gewonnen. Die konservativen Buren wollten von seinen Eisenbahnplänen nichts wissen, ein großer Teil nahm Anstoß an seinen abweichenden religiösen Ansichten, und überdies lag die Erfolglosigkeit seiner bisherigen Bestrebungen, besonders soweit sie die Hebung der finanziellen Lage betrafen, klar zu Tage. Der größte Teil seiner Unterthanen verweigerte die Zahlung der Steuern,

Digitized by Google

sodaß der Präsident und die Exekutive genötigt waren, den Staatsschatz durch persönlich negotiierte Anleihen flott zu machen, was ihnen indes nur kurze Zeit gelang. Die innerlichen Schwierigkeiten waren noch erheblich durch einen Krieg mit Sekukuni, dem Häuptlinge der Bapedi verstärkt worden, der während Burgers Reise nach Europa ausgebrochen war.

Die Bapedi wohnten im nordöstlichen Viertel der heutigen Transvaal-Republik.[16]) Merensky berichtet über die Geschichte der Bapedi und ihren Kampf mit dem Sulustamm der Amaswasi[17]), sowie ihre ersten Zusammenstöße mit den Buren das folgende:

„Unsere Bapedi[18]) waren nach ihrer eigenen Tradition vor vielleicht 300 Jahren hier eingewandert. Towejane hieß ihr Anführer, unter dem sie von Westen her über den Lolu zogen. Sie fanden bereits andere Bassuto in diesem Lande, die unterwarfen sie und bildeten nun ein Häuptlingsgeschlecht, dem sich bald andere kleine Stämme im Osten und Westen unterordneten, sodaß im Anfang des Jahrhunderts unter Tulare sich ein afrikanisches Reich gebildet hatte, welches weit und breit gefürchtet war. Aber schon unter den Söhnen des genannten Herrschers zerfiel dies Reich. Tulare starb im Anfang der zwanziger Jahre unseres Jahrhunderts; während einer Sonnenfinsternis erstickte er an einem Halsgeschwür. Wie so oft bei afrikanischen Herrschern der Fall ist, so hat man auch Tulares Worte als ein Orakel heilig gehalten und aufbewahrt. „Kinder", sagte er, „nach meinem Tode werden schwarze Ameisen kommen; wenn ihr die besiegt, wird das Reich stark bleiben. Überwindet ihr die nicht, so werden weiße Ameisen kommen,

Digitized by Google

Scenerie vom Krokodilfluß.

Digitized by Google

Digitized by Google

mit denen werdet ihr zusammen wohnen." Im Blick auf einen seiner Söhne sagte der Sterbende: „Den Makcher[19]) tötet nicht! Wenn ihr den tötet, wird Unglück über euch kommen, und Rhinozerosse und Elefanten werden hier hausen, wo jetzt die Königstadt steht." Der König starb, Makcher wurde getötet, füllte im Todeskampf die Hände mit Staub und fluchte dem Lande. Bald darauf brachen die Suluhorden des Moselekatse ein, in denen das Volk die angekündigten schwarzen Ameisen sah. Die Söhne Tulares starben oder fielen alle in der Schlacht. Sekoati, der jüngste der Brüder, floh mit seinem Sohne Sekukuni und irrte in fremden, entlegenen Gegenden im Innern umher. Das Bapedi-land war zur Einöde geworden, welche dann und wann plündernde Suluhaufen durchstreiften, nur einzelne Häuflein von Bassuto retteten sich in Höhlen oder auf unzugängliche Felsenhöhen, von wilden Früchten und Wurzeln ein jämmerliches Leben fristend. Manche scharten sich, wie es im Südbassutolande geschehen war, zu Menschenfresserbanden zusammen, welche auf Raub ausgingen und von dem Fleisch der Gefangenen lebten. Manchen der Erbeuteten schenkten sie das Leben, und nahmen sie in ihre Gemeinschaft auf, besonders Weiber oder Mädchen, welche sie zu Frauen nahmen, aber später bei dem geringsten Fehltritt ihrer tierischen Begierde opferten. Schreckliche Dinge sind uns von der unmenschlichen Grausamkeit und Wildheit dieser Kannibalen erzählt worden, zum Teil von solchen, welche in jenen Jahren unter ihnen lebten und somit auch dem Kannibalismus verfallen waren.

Übereinstimmend wurde erzählt, daß manchen Schlachtopfern Fleisch vom lebendigen Leibe geschnitten worden sei,

Digitized by Google

um an ihnen ein Exempel zu statuieren. Als Sekoati zurückkehrte, zog er bald gegen die Menschenfresserbanden zu Felde, er schlug sie, rottete sie aus und fügte die jüngeren Leute wieder seinem Stamme ein. „Leckchema", „Menschenfresser" ist aber unter diesen Bassuto ein Schreck- und Schimpfwort geblieben, durch welches man den Zustand äußerster Roheit kennzeichnet, und denen, die unter den Menschenfressern einst gelebt hatten, hätte man eine unerhörte Beleidigung zugefügt, wenn man sie öffentlich an ihre Vergangenheit erinnert hätte. Ins Ohr sagten es sich die Leute einander oder uns: „Der und der ist auch ein Leckchema gewesen." Auch die wilden Tiere nehmen in einem Lande überhand, aus welchem Ruhe und Frieden gewichen ist. Dadurch, daß sie nur Flüchtlinge sehen, werden sie mutig, und durch das Fressen von Leichen gewöhnen sie sich, Menschen als Beute anzusehen. Die Löwen, die Panter, selbst die feigen Hyänen, so erzählen die Leute, überfielen in jener Zeit Schlafende und Wanderer und vollendeten den Ruin des Volkes. Diese Periode äußersten Elendes, während welcher die Bapedi aufgehört hatten, als Volk zu existieren, mag ungefähr zehn Jahre lang gedauert haben. Die Regimenter des eigentlichen alten Sulureiches trieben den Emporkömmling Moselekatse nach dem Westen Transvaals, wo er von den Buren in der Schlacht bei Mosiga 1837 besiegt und weiter nach Norden getrieben wurde.

Als im Jahre 1835 der erste Burentreck unter Rensenburg und Louis Trichard am Lapelle abwärts zog, saß Sekoati schon wieder als Häuptling auf der Bergveste Pireng. Die Eingeborenen sagen, der Anblick jener ersten Weißen habe sie nicht wenig erschreckt, man nannte sie Ba-

Digitized by Google

dimo, Götter, Dämonen, und hatte vor ihren Feuergewehren und Pferden eine unüberwindliche Angst. Jene Weißen aber waren freundlich gegen sie und machten Sekoati Geschenke an Wollschafen, welche hier noch nicht gesehen worden waren. Dann zogen sie in die ungesunden Niederungen am Limpopo, wo sie mit Ausnahme einzelner Überlebender, die von Delagoabai zu Schiff nach Natal zurückkehrten, dem Speer der Sulu oder dem Gift des Fiebers erlagen.

Zehn Jahre später, während welcher Zeit das Volk erstarkte, kamen neue Bauernzüge in das Land. Ohne Willen, ihnen feindlich entgegenzutreten, ja ohne Macht, dies thun zu können, duldeten die Bapedi, daß die Fremdlinge in ihrem Lande Wohnplätze anlegten, bis das Fieber sie zwang, höher gelegene Landstriche aufzusuchen.

Als die Sulu im Jahre 1851 den Felsenberg Sekoatis angriffen, wurden sie zurückgeschlagen. Ebenso erging es einem Bauernhaufen, welcher den Berg ein Jahr später angriff, denn die Bapedi waren bereits in den Besitz von etwa 100 Gewehren gelangt, welche sie auch zu gebrauchen wußten. Sie verloren aber ungeheure Herden Rindviehes in diesen Kriegen, sodaß der Stamm, zumal sehr bald auch die Lungenseuche den Rest des Viehes stark antastete, ziemlich arm an Vieh geworden war, als wir uns bei ihm niederließen."

Nachdem die Buren weder durch Gewalt, noch durch Berufung auf einen Vertrag, den sie mit Umswaa, dem Häuptling der Amaswasi, geschlossen hatten und durch den sie Rechte auf Sekoatis Gebiet erlangt zu haben glaubten, die Bapedi zur Unterwerfung veranlassen konnten, entsandten sie im Jahre 1854 eine Kommission zum Zwecke friedlicher Verhandlungen, die aber angesichts der energischen Haltung

Digitized by Google

des Bapedihäuptlings nichts zu erreichen vermochte. Im Jahre 1857 kam schließlich ein Bündnis zustande, in dem die Unabhängigkeit Sekoatis anerkannt wurde. Nichtsdestoweniger begruben weder die Bapedi ihren Haß gegen die fremden Eindringlinge, noch konnten die Buren auf die Dauer ihre Gelüste unterdrücken, die Macht des Bapedi-Häuptlings durch allerhand Manöver zu beschneiden. Sekukuni, Sekoatis Sohn, war ebenso entschlossen wie sein Vater, seine Unabhängigkeit aufrecht zu erhalten. Die Versuche der Buren, ihm Abgaben aufzuerlegen, wies er mit Entrüstung zurück, andererseits setzte er sich durch vielfache Raubzüge in das Gebiet der Buren ins Unrecht. Die hierdurch neuerdings erzeugte Spannung kam gelegentlich der Flucht des Bapedi-Häuptlings Johannes, eines Christen, aus der Missionsstation Botschabelo zu Sekukuni zum Ausbruch. Die Buren verlangten seine Auslieferung und als dieselbe verweigert wurde, proklamierten sie neuerdings ihre Souveränität über Sekukunis Reich, und der Volksraad erklärte ihm den Krieg im Bunde mit den Amaswasi. Nach einigen siegreichen Gefechten griffen die Buren unter Burgers Führung Sekukunis Hauptkraal an, wurden aber von Sekukuni gänzlich geschlagen und zersprengt. Burgers kehrte nach Pretoria zurück, wo sofort der Volksraad berufen wurde, um über Maßregeln zur Sicherung der Republik zu beraten. Aber Sekukuni dachte nicht daran, seinen Erfolg auszunutzen. Er hatte sich in seine Bergveste zurückgezogen. Burgers Stellung, die ohnehin bereits stark erschüttert war, verlor durch dieses Mißgeschick jeden Halt. Die Buren weigerten sich, persönlich Dienste zu thun und warben unter Führung eines Deutschen namens von Schlickmann, ein Freiwilligenkorps an, um die Grenze gegen die Bapedi zu sichern.

Digitized by Google

Viertes Kapitel.

Die Annexion der Republik durch England.

Die Situation der Republik war zweifellos zu dieser Zeit sehr bedrohlich. Im Nordosten die siegreichen Bapedi, im Westen drohten die unruhigen Betschuana einzufallen; die Amaswasi im Osten, die unter der Oberherrschaft der Buren standen, waren unzufrieden und zur Empörung geneigt. An der Südgrenze stand der Suluhäuptling Ketschwayo mit einem starken Heere bereit in das Land einzufallen, sofern die Buren ihre Ansprüche auf einen streitigen Landstrich zwischen beider Gebiet nicht aufgeben sollten. Dazu die verzweifelte Finanzlage, der Mangel geeigneter militärischer Einrichtungen, die Unfähigkeit des Präsidenten, der einer so schwierigen Lage nicht gewachsen war. Es hätte für die Engländer, die ihre alten Aspirationen auf die südafrikanische Republik nicht aufgegeben hatten, keinen günstigeren Augenblick geben können, um ihre Pläne zu verwirklichen, und in der That zögerten sie auch nicht, sich diese vortreffliche Gelegenheit zu Nutze zu machen. Ein Vorwand zum Einschreiten war leicht gefunden. Die Engländer stellten sich auf den

Digitized by Google

Standpunkt, daß ein bankrotter, aller Machtmittel beraubter Staat in der Lage der südafrikanischen Republik eine stete Gefahr für die englischen Ansiedelungen in Südafrika darstellte, der sie nicht ruhig zuschauen könnten. Man mag für die Engländer noch so wenig Sympathie haben, man mag auch annehmen, daß ihre Berichte über die damalige Lage der Republik übertrieben gewesen seien, aber dem kann man sich nicht verschließen, daß ihre Behauptungen von der Gefährlichkeit eines so zerrütteten Staatswesens für die angrenzenden Kolonien in der That nicht ohne Berechtigung waren.

Sir Theophilus Shepstone, der „Native Secretary" von Natal, wurde nach England entsandt, um mit Lord Carnarvon, dem Staatssekretär für die Kolonien, zu konferieren. Er bekam den Auftrag, „den Ursprung, die Natur und die näheren Umstände der Unruhen zu untersuchen," die in Südafrika entstanden wären und eine große Gefahr für Ihrer Majestät Kolonien einschlössen, und wenn die Ereignisse eine solche Maßregel notwendig erscheinen lassen sollten, wurde er ermächtigt, jeden beliebigen Teil des Transvaals dem Gebiete der Königin einzuverleiben, um den Frieden und die Sicherheit der Kolonien zu verbürgen. Dies sollte indessen nur geschehen, wenn die Einwohner oder eine genügende Anzahl des gesetzgebenden Körpers es wünschten.

Während die Republik noch mit Sekukuni im Kriege war und auch die Söldnertruppe unter von Schlickmann gleichfalls von dem Bapedi-Häuptling aufgerieben wurde, begab sich Sir Theophilus Shepstone im Januar 1877 in Begleitung von 25 berittenen Polizisten und einigen Beamten

Digitized by Google

nach Transvaal zum Präsidenten Burgers. Es scheint, daß die Buren selbst ihre Lage als verzweifelt erkannt und keine andere Möglichkeit der Rettung mehr gesehen haben, sonst würden sie wohl sicherlich nicht die Absicht ihrer Erbfeinde, sich in ihre Angelegenheiten zu mischen und ihren Staat unter Umständen zu annektieren, wie berichtet wird, zum großen Teil mit Freuden begrüßt haben. Shepstone berichtete an Lord Carnarvon, daß er die Unterschriften von 2500 der im Ganzen 8000 Buren betragenden Bevölkerung besitze, die die Annektion verlangten, und Merensky teilt mit, die Stimmung im ganzen Lande sei eine solche gewesen, daß ein Bauernpastor, Dr. Jooste, selbst ein Bur von Geburt, in einem Briefe, den er nach einer durch Transvaal unternommenen Reise an eine Kapsche Zeitung schrieb, behaupten konnte, daß von hundert Bürgern des Landes neunundneunzig mit der Annektion zufrieden seien.[20])

Burgers hat später eine Rechtfertigungsschrift über sein Verhalten in dieser Situation verfaßt. Er erzählt darin, daß der englische Emissär ihm bei seinem ersten Besuche die Absicht, die Republik zu annektieren, unumwunden zugestanden habe, falls es nicht gelänge, die britische Regierung zufrieden zu stellen. Burgers legte ihm den Plan einer neuen Verfassung vor, die er dem Volksraad zu unterbreiten beabsichtigte. Für den Fall der Annahme dieses Planes durch den Volksraad versicherte Shepstone, von seinem Vorhaben Abstand nehmen zu wollen. Es ist interessant von dem Bericht Kenntnis zu nehmen, den der englische Gesandte nach seinen ersten Unterredungen mit dem Präsidenten Burgers an Lord Carnarvon richtete. Er sagt darin: „Es war indessen jedem Beobachter klar, daß die Regierung nicht

Digitized by Google

die Macht hatte, weder ihre weißen Bürger noch ihre eingeborenen Unterthanen im Zaume zu halten; daß sie unfähig war, ihren Gesetzen Nachdruck zu geben oder ihre Steuern beizutreiben; daß der Staatsschatz leer war; daß die Gehälter der Beamten vier Monate im Rückstande waren und noch sind; daß für die gewöhnlichen und notwendigen Regierungsausgaben keine Mittel vorhanden sind; und „daß Zahlungen für Dienste, wie den Postverkehr, lange und hoffnungslos fällig waren;[21]) daß die weißen Einwohner sich in Parteien gespaltet hatten; daß die starke Eingeborenen-Bevölkerung innerhalb der Grenzen des Staates dessen Autorität und Gesetze ignorierte und daß der damalige Sulu-König Ketschwayo darauf brannte, die erste Gelegenheit zu ergreifen, um in ein Land einzufallen, dessen Krieger ihn durch ihre Haltung vor Sekukunis Bergveste überzeugt hatten, daß es durch seine Regimenter leicht zu erobern sei. Der Präsident wußte dies alles und noch viel mehr, und man brauchte keine Argumente, um ihn von der gefährlichen Lage zu überzeugen, in der die Republik sich befindet, und von der Gefahr, mit welcher eine solche Lage die benachbarten britischen Kolonien bedroht.

Außerdem war er überzeugt, daß die Unabhängigkeit des Staates unter dem gegenwärtigen Regierungssystem nicht aufrechterhalten werden könnte, aber er meinte, daß die Republik noch zu retten wäre, wenn der Volksraad sich einverstanden erklären wollte, die Verfassung in dem Sinne zu ändern, daß der Exekutive die nötige Macht übertragen würde, um das Volk im Zaume halten zu können. Herr Burgers schien voll Hoffnung, diese Veränderungen im Volksraad durchbringen und danach den Staat wieder in

Digitized by Google

Ordnung bringen zu können. Ich sagte ihm indessen, daß ich seine Erwartungen in keinem Punkte teilen könnte, ich zweifelte, daß der Volksraad die nötigen Veränderungen genehmigen würde, und, selbst wenn er es thäte, würde die damit gewährte Macht mehr ein Schatten, als eine Realität sein. Ich betonte, meine Beobachtungen hätten mich überzeugt, daß alle Hoffnungen ausgeschlossen seien. Das Heilmittel für die Übel, an denen es litte, könne vom Lande selbst nicht herbeigeschafft werden angesichts der Gefahren, von denen es umgeben sei. Die Sicherheit der benachbarten britischen Kolonien gestatte der Regierung Ihrer Majestät nicht, zuzulassen, daß eine Ansiedelung von Weißen in der Lage wie der Transvaals in einen Zustand von Anarchie verfiele, der sie als leichte Beute in die Hände umwohnender und nominell unterworfener wilder Stämme überliefern würde."

Shepstone hatte den Volksraad richtig beurteilt. Er wollte nichts von Reformen wissen und zeigte sich auch dem von Lord Carnarvon ausgehenden Vorschlage einer Konföderation mit den anderen südafrikanischen Staaten abgeneigt trotz der Drohungen des englischen Gesandten, in Gemäßheit seiner Instruktion zur Annexion schreiten zu wollen. Der Volksraad ging danach unverrichteter Sache auseinander, und nachdem auch Burgers Versuch, die neue Konstitution auf eigene Faust zu proklamieren, fruchtlos verlaufen war, war es um die Selbständigkeit der Republik geschehen. Am 12. April 1877 wurde Transvaal von England annektiert. Zwar händigte Burgers dem englischen Gesandten einen schriftlichen Protest ein, aber dieser blieb auch vorläufig die einzige Gegenmaßregel. Angesichts der damaligen Haltung der Bevölkerung kann man den Eng-

Digitized by Google

ländern nicht einmal den Vorwurf machen, die Bevölkerung vergewaltigt zu haben. Es ging alles in Ruhe und Frieden ab. Trotzdem scheint den Engländern nicht ganz wohl dabei zu Mute gewesen zu sein, als ihnen nun endlich die reife Frucht ihrer steten Bemühungen in den Schoß fiel.

Wenn Merensky angesichts der ganzen Entwicklungs-Geschichte der Buren-Staaten die Behauptung aufstellt, England habe Transvaal seinem Schicksal überlassen, so lange es ein politisch ohnmächtiger Staat gewesen sei, und in der Republik eine Gefahr für den englischen Besitz in Süd-Afrika erst dann erblickt, als durch Präsident Burgers das Staatsleben derselben einen neuen Impuls erhielt, so ist das nach allem vorhergehenden nicht ganz zutreffend.[22]) England hat nicht einen Augenblick aufgehört, den Buren ihre unabhängige Existenz zu mißgönnen, und hat nur auf den Moment gewartet, der ihm eine günstige Aussicht zu eröffnen schien, um ihr einmal gründlich ein Ende zu machen. So plausibel die Vorwände sind, auf welche die englische Regierung ihr Einschreiten stützte, so waren sie doch nicht der eigentliche Beweggrund ihres Handelns, sondern nur ein willkommener Vorwand für ihre Annexionsgelüste.

Das böse Gewissen zeigt sich ganz deutlich in dem Bemühen englischer Geschichtsschreiber, Gründe über Gründe aufzuhäufen, die die Annexion Transvaals durch England für letzteres als Pflicht erscheinen lassen sollen. Nixon widmet ein volles Siebentel seines ca. 350 Seiten umfassenden Werkes, welches die gesamte Geschichte Transvaals behandelt, allein der Darlegung solcher Gründe. Selbst im englischen Unterhaus erhob sich eine Opposition, welche die Einverleibung Transvaals einen Akt der Tyrannei gegen

Digitized by Google

ein wehrloses Volk nannte und Verwahrung dagegen einlegte.

Die Buren empfanden die Annexion zunächst als eine gerechte Strafe des Himmels und verhielten sich im Gefühl der Selbstverschuldung passiv. Die Beamten in der Hauptstadt und den Distrikten blieben in ihren Stellungen und leisteten bald der Königin den Eid der Treue. Man kann auch wohl glauben, daß die Wucht der gerade zu jener Zeit auf den Buren lastenden Verwirrungen und Verwicklungen ihnen die Segnungen einer starken Regierung höchst erwünscht erscheinen ließen, zumal sie von Burgers immer weniger erwarteten. Selbst die hervorragendsten Führer der späteren Erhebung wie Paul Krüger und Dr. Jorissen traten in englische Dienste.[23]) Auch thaten die Engländer alles, um die Buren in dem Glauben zu erhalten, daß sie ihre volle Selbstverwaltung behalten würden. Allerlei Versprechungen, wie die der Wiederaufnahme des Planes einer Delagoa-Bay-Eisenbahn und dergleichen, bestärkten die Buren zunächst in dem Wahn, einen guten Tausch gemacht zu haben. Zwar war eine Minderheit vorhanden, welche auch jetzt noch nicht das tief in der Brust jedes Buren wohnende Gefühl für Freiheit und Unabhängigkeit verloren hatte; aber es gelang derselben nicht, ihre niedergeschlagenen Landsleute sogleich aufzurichten.

Allerdings wurde eine Kommission unter Führung von Krüger und Jorissen nach London entsandt, um die Zurücknahme der Annexion zu erbitten. Lord Carnarvon, der Staatssekretär für die Kolonien, lehnte dieses Gesuch indes rundweg ab[24]) und verstand es durch ein persönlich liebens-

Digitized by Google

würdiges Benehmen, wie auch durch allerhand Versprechungen die Kommission vollständig matt zu setzen.

Er stellte ihr in Aussicht, daß die englische Regierung sich die Errichtung von Schulen, Telegraphen, Wegen und Eisenbahnen angelegen sein lassen würde, gab die Zusicherung, die holländische Sprache solle nicht angetastet werden, und versprach ihnen, Zollermäßigungen für den Import über Kapland und Natal durchzusetzen. Mit dem Hinweise auf den letzteren Punkt verstärkte er die Gründe für seine Weigerung, dem Delagoa-Bay-Eisenbahn-Projekt näher zu treten, das er angeblich für verfrüht hielt, dessen Gefährlichkeit für die Aufrechterhaltung des englischen Einflusses er aber wohl erkannte. Mit diesem großen Sack voll Versprechungen und in viele Liebenswürdigkeiten eingewickelt, kehrte die Kommission — in Wahrheit unverrichteter Sache — in ihre Heimat zurück, und es ist bezeichnend für die allmähliche Wiedergeburt des Burentums, daß das Mißlingen ihrer Sendung mit großer Mißbilligung aufgenommen wurde. Eine wirklich ungeteilte Freude über die Annexion empfanden nur die Eingeborenen, denen die humanitären Bestrebungen der Engländer bekannt waren und die eine Erleichterung ihres Loses von ihnen hofften. Sekukuni und Ketschwayo waren dagegen mit dem Umschwung der Dinge sehr unzufrieden, ersterer, da er seine Hoffnungen auf Wiedergewinnung seiner früheren Herrschaft durch eine überlegene Gewalt bedroht sah, letzterer, weil der Administrator Shepstone, seiner Erwartung entgegen, den zwischen ihm und der Republik schwebenden Grenzstreit zu seinen Ungunsten entschied.

Digitized by Google

Fünftes Kapitel.

Die Erhebung der Buren und ihr Freiheitskampf.

Man muß anerkennen, daß die englische Regierung anfänglich recht geschickt vorging, um ihre Herrschaft durch die Zufriedenheit der Buren zu befestigen. Das englische Parlament bewilligte zwei Millionen Mark für die dringendsten Bedürfnisse. Dadurch wurde das lecke Staatsschiff auf einmal wieder flott, und die Betriebsamkeit der Bewohner begann sich unter dem Einfluß dieser Transfusion wieder zu regen. Ferner wurden die drückenden Kriegssteuern aufgehoben, eine sehr populäre Maßregel. Auch die Versicherungen der zurückgekehrten Kommission, so platonischer Natur sie waren, trugen angesichts der in den erwähnten beiden Maßregeln bewährten Gebefreudigkeit der englischen Regierung dazu bei, den Augenblick hinauszuschieben, wo die Buren sich auf sich selbst besinnen würden.

Aber bald begingen die englischen Machthaber Fehler über Fehler. Sir Shepstone begann sich mit Beamten aus Natal zu umgeben, welche den Buren ein Dorn im Auge

Digitized by Google

waren und sich durch hochmütiges Benehmen bald völlig verhaßt machten.

Die von Lord Carnarvon versprochenen Reformen und Einrichtungen ließen ungebührlich auf sich warten, sodaß das Gefühl sich zu regen begann, daß man sich mit leeren Redensarten habe ködern lassen. Am meisten aber waren die Buren darüber empört, daß man nicht daran dachte, den Volksraad einzuberufen. Sie hatten immer noch gehofft, daß man ihnen wenigstens die gesetzgebende Gewalt belassen würde, da es in der Annexions-Erklärung geheißen hatte, es sei der Wille Ihrer Majestät, daß Transvaal die weitgehendsten legislativen Privilegien, soweit sie sich mit der Lage des Landes und der Intelligenz seiner Bevölkerung vertrügen, genießen und daß in der gesetzgebenden Versammlung neben dem Englischen auch der Gebrauch der holländischen Sprache gestattet sein solle. Statt dessen wurde das Land als englische Kolonie erklärt. Die Exekutive, unter Leitung des Administrators, bestand zum Teil aus Natal-Beamten, zum Teil aus Holländern und Engländern, die der früheren Regierung angehört hatten.[25]) Die gesetzgebende Gewalt ruhte vollständig bei dem Administrator, der den großen Fehler beging, den Buren nicht einmal einen Schein der Beteiligung an der Regierung zuzugestehen. Er hatte die Buren gewaltig unterschätzt.

Zudem glaubten die Buren aus dem Wortlaute der Einverleibungs-Akte die Gewißheit schöpfen zu dürfen, daß ihre inneren Angelegenheiten nach wie vor von ihrem Volksraad geregelt werden würden.[26])

Bald genug indessen kam der Umschlag dieser Hoffnungsfreudigkeit. Der Administrator Sir Theophilus Shep-

Digitized by Google

stone wählte, wie gesagt, seine Beamten unter seinen Anhängern in Natal, von einer Volksvertretung in irgend welcher Form war keine Rede mehr, die Versprechungen, durch die man die Buren bei der Annexion geködert hatte, blieben unerfüllt. Kriegerische Verwicklungen mit Ketchwayo und Sekukuni nahmen außerdem den Administrator stark in Anspruch und entzogen ihn seinen Hauptaufgaben. Auch lag es nicht in seiner Natur, die Wünsche des von ihm beherrschten Volkes verstehen und würdigen zu wollen. Wachsende Unzufriedenheit war die Folge, um so gefährlicher, als sie sich nicht auf gesetzlichem Wege in einem Volksraad äußern konnte. Schon im Januar 1878 erörterte Krüger in einer Burenversammlung die Frage, ob Lord Carnarvon einem Plebiszit, das sich gegen die Annexion ausspräche, nicht Rechnung zu tragen geneigt sein möchte, und als Sir T. Shepstone im März desselben Jahres nach Pretoria zurückkehrte, hatte die agitatorische Bewegung bereits einen so bedenklichen Charakter angenommen, daß er mit energischen Strafandrohungen dagegen vorging. Der inzwischen eingetretene Wechsel in der Person des britischen Kolonialsekretärs machte indessen die Buren noch unruhiger, da Sir Michael Hicks-Beach ihnen nicht das gleiche Verständnis für ihre Wünsche zu bethätigen schien wie sein Vorgänger Lord Carnarvon. Am 4. April fand in Doornfontein in der Nähe von Pretoria eine Massenversammlung der Buren unter den Augen des Administrators statt, der sich vergeblich bemühte dieselbe zu verhindern. Nachdem die Anwesenden das Ergebnis des unter der Hand veranstalteten Plebiszits, das sich mit 6591 Unterschriften gegen die Annexion aussprach, kennen gelernt hatten, beschlossen sie

Digitized by Google

daraufhin Krüger und Joubert nochmals nach England zu entsenden. Hicks-Beach wies ihre Vorstellungen zwar entschieden zurück,[27]) erneuerte indessen die früher gegebenen Versprechungen besonders hinsichtlich der Errichtung eines Parlaments, da die Haltung der Deputation ihn trotz ihrer Friedensversicherungen bedenklich machen mochte. In der That ersuchte der Kolonialsekretär den damaligen Gouverneur der Kapkolonie, Sir Bartle Frère, die Verleihung einer Konstitution an die Transvaal-Buren ins Auge zu fassen, die ihnen einen möglichst hohen Grad von Selbständigkeit in der inneren Verwaltung gewährleisten und die Angliederung derselben an den von Sir Bartle Frère erstrebten Südafrikanischen Staatenbund ermöglichen würde. Es klingt fast wie Hohn, wenn man liest, daß Sir Bartle Frère wegen der gleichzeitigen Sulukriege nicht die Zeit gefunden habe, sich mit dieser Angelegenheit zu beschäftigen.[28])

Wie wenig schon damals der Administrator sich als Herrn im Lande fühlte, geht deutlich daraus hervor, daß er sich an Krügers Vermittlung wenden mußte, um die Heeresfolge der Buren in dem Kampfe gegen Ketchwayo zu erreichen. Und Krüger fühlte sich und seine Partei stark genug, um erklären zu können, daß er das Ersuchen so lange ablehnen müsse, bis die Annexion aufgehoben sein würde. Eine neue Versammlung der Buren zu Wonderfontein, zwischen Pretoria und Potschefstroom, beauftragte ein Komitee, weitere Maßregeln zu ergreifen, um die Unabhängigkeit des Volkes wiederzugewinnen. Piet Joubert übernahm es Sir Bartle von diesem Entschlusse zu verständigen. Der Augenblick war gut gewählt, da die Kaffernkriege den Engländern die Hände banden. Sir Bartle Frères Beredsamkeit blieb daher auch

Digitized by Google

Komati-Poort, die Grenzstation der Delagoabai-Eisenbahn.

Digitized by Google

Digitized by Google

erfolglos in dem Bemühen, die Haltung des Buren-Abgesandten zu erschüttern.

Kurz darauf wurde Sir T. Shepstone abberufen. Der neue Gouverneur, Oberst Lanyon, versuchte es mit einem militärisch-despotischen Regiment, dem ungeeignetsten, das den Buren gegenüber hätte zur Anwendung gelangen dürfen. Nixon schildert ihn folgendermaßen: „Rasch, kräftig, keine Zeit mit Erwägungen verlierend, sondern schnell mit der That, keinen Widerspruch duldend, das Ideal eines Gouverneurs für eine der indischen Provinzen oder eine der kleineren Kronkolonieen; aber gerade seine Raschheit und Thatkraft nahm die schwerfälligen und bedenklichen Buren von Anfang an gegen ihn ein. Außerdem war er kein „Afrikaner" und kannte weder ihre Sprache noch ihre Sitten." Die Entfremdung zwischen der Regierung und den Buren nahm daher rapide zu. Am 18. März fand eine neue Versammlung der bewaffneten Buren auf einer Farm unweit Pretorias statt, in der die jüngeren Buren offen ihre Absicht aussprachen, das englische Joch abzuwerfen. Die Regierung antwortete mit einer energischen Proklamation, die den Buren vollends alle Hoffnung auf friedliche Beilegung des Streits benehmen mußte. Persönliche Verhandlungen des Obersten Lanyon führten ebensowenig zu einer Besserung der Lage wie die persönliche Einwirkung Sir Bartle Frères, der auf Lanyons Bitten aus Natal herbeigeeilt war. Er traf zwischen Heidelberg und Pretoria auf die Führer der Buren und hatte im April mit ihnen mehrere Unterredungen in Erasmus Spruit unweit Pretorias. Es wurde ein Protokoll über die Wünsche der Buren aufgenommen und nach England gesandt.[29]) Zwar ist es nicht

Digitized by Google

glaublich, daß Sir Bartle Frère den Buren irgendwelche Aussicht auf Erreichung ihrer Unabhängigkeitspläne gemacht habe, wie später behauptet wurde, um Zeit für die Heranziehung von Truppen zu gewinnen; aber jedenfalls verstand er es durch allerhand Versprechungen, besonders auch den oft gebrauchten Köder der Konstitution, die Katastrophe wenigstens vorläufig hintanzuhalten. Und vielleicht wäre sein Erfolg noch größer gewesen, wenn er nicht unkluger Weise die Einrichtung des versprochenen Buren-Parlaments von der endgiltigen Beseitigung aller Unruhen und Wühlereien abhängig gemacht hätte. Noch weniger verstand das Mutterland die Bemühungen des High Commissioners rechtzeitig zu unterstützen. Nicht allein, daß sein Ansehen durch eine Mißbilligung seiner Sulu-Politik seitens des heimischen Ministeriums erheblich geschwächt wurde; nach seiner Rückkehr nach Kapstadt erhielt er vielmehr auch ein Telegramm, welches ihm den Oberbefehl über das östliche Südafrika entriß und in die Hände des Generals Sir Garnet Wolseley legte.

Die Buren begannen jetzt an die Stelle der papiernen und oratorischen Demonstrationen die Politik der That zu setzen. Sie verweigerten die Steuern und versagten den Anordnungen der Regierung immer offener den Gehorsam. Die ziemlich verworrene Situation wurde sofort energisch geklärt, als Wolseley im September 1879, dem dringenden Ersuchen des Obersten Lanyon folgend, sich nach Transvaal begab und unumwunden erklärte, Transvaal würde ein englisches Land bleiben, „so lange die Sonne schiene". Dieser Erklärung folgten bald mehrere Proklamationen, die als Antwort auf die von Sir Bartle Frère nach London gesandte

Digitized by Google

Denkschrift der Buren statuierten, es sei „der Wille und der Entschluß der Regierung Ihrer Majestät, daß Transvaal für jetzt und alle Zukunft ein integrierender Bestandteil der Besitzungen Ihrer Majestät in Südafrika sein solle".

Die durch diese unzweideutige Erklärung geschaffene explosive Lage wurde durch die Bildung eines Ausführenden Rats in nichts geändert. Vielmehr kam es unmittelbar darauf in Middelburg, Potschefstroom, Heidelberg und Standerton zu ernstlichen Reibereien, so daß Wolseley sich genötigt sah, seine Truppen durch Zuzug aus Natal noch weiter zu verstärken.

Inzwischen ergab sich die Notwendigkeit für Sir Garnet Wolseley, einen Strauß mit Sekukuni auszufechten, der es abgelehnt hatte, sich der englischen Oberhoheit zu unterwerfen und seine Raubzüge in das Gebiet der Transvaalburen einzustellen. Dem starken Machtaufgebot der Engländer vermochten die für uneinnehmbar gehaltenen Befestigungen der Bapedi indessen nicht lange stand zu halten. Sekukuni geriet in Gefangenschaft, seine Truppen wurden gänzlich zerstreut, und sein Land geriet unter britische Gewalt. Diese erfolgreiche Niederwerfung Sekukunis wie schon vorher Ketschwayos trugen erheblich dazu bei, die übrigen Eingeborenenhäuptlinge in Unterwürfigkeit gegen die Weißen zu erhalten.

Am 10. Dezember hatten die Buren eine Massenversammlung abgehalten, die von beinahe 4000 Personen besucht gewesen sein soll. Die Versammlung protestierte gegen die britische Souveränität, verlangte die Einberufung des Volksraads und verpflichtete ihre Teilnehmer und Gesinnungsgenossen zu einem regelrechten Boykott gegen die Anhänger

Digitized by Google

der Regierung. Eine neue Versammlung am 6. April in Pardekraal bei Pretoria hielt an diesen Beschlüssen fest. Sir Garnet Wolseley, der soeben von seinem siegreichen

Sir Garnet Wolseley.

Zuge gegen Sekukuni zurückkehrte, wurde hiervon in unzweideutiger Weise in Kenntnis gesetzt. Aber weder er selbst noch Sir Michael Hicks-Beach in London verstanden den Ernst der Situation. Wolseley erklärte vielmehr auf

Digitized by Google

einem Bankett, das ihm zu Ehren von Parteigängern der Regierung in Pretoria veranstaltet wurde: „Es ist eine Thatsache, daß wir hier sind, und es ist ferner eine unzweifelhafte Thatsache, daß die englische Regierung bleibt und hier bleibt". Keine Regierung, weder die Whigs noch die Tories noch die Liberalen, die Konservativen oder die Radikalen, würde es jemals wagen, das Land zurückzugeben. Sie würden es nicht wagen, da das englische Volk es ihnen nicht gestatten würde. Nicht genug mit dieser energischen Erklärung, reizte er ferner die Buren durch die Verdächtigung, Sekukuni zum Widerstande gegen die Engländer ermutigt zu haben, und durch unvorsichtige Angriffe auf ihren Mangel an Bildung und ihren halbwilden Kulturzustand. Die Buren selbst seien durch ihre ununterbrochene Agitation gegen die Administration Schuld daran, daß man die Verleihung der gewünschten Verfassung immer wieder hinauszuschieben genötigt gewesen sei.[30])

Indessen scheint er dennoch seinen Einfluß aufgeboten zu haben, um die Gewährung der Konstitution zu beschleunigen. Aber als dieselbe endlich im Regierungsblatt veröffentlicht wurde, wurde sie selbst von den Freunden der Regierung mit Bitterkeit und Hohnlachen aufgenommen. Von einer Vertretung der Bevölkerung war absolut keine Rede. Die sogenannte Konstitution schuf vielmehr eine gesetzgebende Versammlung, die nur aus einer Anzahl englischer Beamten und sechs von der Regierung ernannten Mitgliedern bestehen sollte, sowie einen Exekutivrat, gleichfalls aus englischen Beamten und drei ernannten Mitgliedern zusammengesetzt. Dazu waren die Rechte der ernannten Mitglieder in der lächerlichsten Weise eingeengt worden. Es

Digitized by Google

ist nicht verwunderlich, daß dies leichtfertige Spiel der Engländer mit den wichtigsten Interessen der Buren diese auf das heftigste erbittern mußte. Diesem Mißgriff folgte bald ein anderer. Pretorius, der das Massen-Meeting in

Bok.

Pardekraal geleitet hatte, und Bok, der Schriftführer, gaben dem Gouverneur, wie bereits erwähnt, von den daselbst gefaßten Beschlüssen in loyalster Weise Kenntnis. Wolseleys Antwort war die Gefangensetzung beider und die Einleitung des Hochverrats-Verfahrens. Die Vorunter-

Digitized by Google

suchung verlief indessen resultatlos, Pretorius und Bok mußten wieder auf freien Fuß gesetzt werden. Die Administration war auf das gröblichste bloßgestellt. Quos deus perdere vult, prius dementat. Wolseley beging die Ungeschicklichkeit, gleichsam als Entschädigung Pretorius einen Sitz in der in Bildung begriffenen gesetzgebenden Versammlung anzubieten, eine Ehre, die dieser natürlich im Einverständnis mit seinen Freunden dankend ablehnte. Selbst die Furcht vor etwaigen Zwangsmaßregeln der Regierung wurde durch diese schwankende Haltung des Gouverneurs bei den Buren in bedrohlichem Maße vermindert, und so dem Widerstande immer mehr der Boden bereitet. Den unmittelbaren Anstoß zur Erhebung der Buren gaben dann die ungeschickte Zurückziehung der englischen Truppen aus dem Transvaal und Gladstones schwankende Haltung.

In England bestand bekanntlich eine nicht unbedeutende Partei, die die „Jingo-Politik" der Regierung mißbilligte und im Unterhause kräftig für die unterdrückten Transvaaler eintrat und sie in ihrem Widerstande ermutigte. Die Sache der Transvaaler wurde bei den Wahlkämpfen gegen die auswärtige Politik der Regierung im Parteiinteresse ausgebeutet, ohne Rücksicht darauf, wie sehr die nationalen Interessen durch eine solche Schwächung des auswärtigen Prestiges der Regierung notwendigerweise leiden mußten. Selbst Gladstone ließ im Feuer der Wahlkampagne in Midlothian diesen Gesichtspunkt so sehr außer acht, daß er die Regierung auf das heftigste wegen ihrer Transvaalpolitik angriff und sich sogar in einer seiner Reden zu der Äußerung hinreißen ließ: „Wenn diese Erwerbungen so wertvoll wären, wie sie wertlos sind, so würde ich sie doch

Digitized by Google

verschmähen, weil sie durch Mittel geschehen sind, die den Charakter der Nation entehren."

Solche Äußerungen mußten den Hoffnungen der Buren neue Nahrung geben. Man erwartete von Gladstones Eintritt in das Kabinet die Erfüllung alles dessen, was man seit langer Zeit vergeblich ersehnt hatte, und in dieser Erwartung begann die bis dahin betriebene Agitation bedeutend an Umfang und Intensität nachzulassen. Eine Versammlung, die am 18. März 1880 auf Prinsloos Farm bei Wonderfontein tagte, sandte eine Dankadresse an Gladstone und beschloß gleichzeitig, das für April anberaumte Massen-Meeting auf unbestimmte Zeit zu vertagen. Um sich von den englischen Händlern zu emanzipieren, faßte man bei diesem Anlaß die Errichtung einer „Nationalen Handelsgesellschaft" ins Auge.

Im März 1880 wurde Sir G. Wolseley abberufen und durch den General George Colley in seiner Stellung als High Commissioner für Südostafrika ersetzt. Oberst Lanyons Ernennung zum Administrator des Transvaal wurde bestätigt. Wolseley war verhaßt gewesen, und seine Abberufung war den Buren daher erwünscht und wurde von ihnen als vermeintliches Ergebnis der Bemühungen ihrer Freunde in England lebhaft begrüßt. Ihr Vertrauen in eine friedliche Lösung des Konflikts erhielt dadurch neue Nahrung und bewog sie zu abwartender Haltung, die besonders nachdrücklich durch P. Krüger und P. Joubert befürwortet wurde, welche hierdurch Gladstones Bestrebungen zu Gunsten der Transvaaler zu unterstützen hofften. Der Gouverneur wie die Politiker in der Heimat ließen sich durch diese diplomatische Haltung der Buren täuschen und begingen den

Digitized by Google

Kapitalfehler, das Land von Truppen zu entblößen. Nur in Pretoria und Lydenburg blieben schwache Besatzungen zurück. Das Selbstgefühl der Buren wuchs.

In England entwickelten sich inzwischen die Dinge ganz

Joubert.

nach den Wünschen der Transvaaler. Das Parlament wurde am 25. März von Lord Beaconsfield aufgelöst, und die Neuwahlen ergaben eine starke Mehrheit zu Gunsten der Opposition. Das Ministerium trat zurück, und Gladstone übernahm die Regierung. Krüger und Joubert sandten ihm

Digitized by Google

sofort ein Schreiben mit der Bitte, die Annexion nunmehr im Einklang mit dem stets von Gladstone betonten Standpunkt aufzuheben. Aber vom Ministertische sehen sich die Dinge anders an wie vom Standpunkte eines oppositionellen Abgeordneten. In der Thronrede vom 20. Mai 1880 hieß es zum Schrecken der Buren: „Indem Wir Unsere Herrschaft über Transvaal mit seiner mannigfaltigen Bevölkerung aufrecht erhalten, wünschen Wir sowohl die Sicherheit der Eingeborenen zu gewährleisten, als auch den europäischen Ansiedlern Einrichtungen zugänglich zu machen, die auf die großen und liberalen Prinzipien der Selbstverwaltung gegründet sind.“ [31]) In der daran sich schließenden Debatte kam der grundsätzlich ablehnende Standpunkt der Regierung durch alle Sophismen und Beschönigungen hindurch deutlich zum Ausdruck.[32]) Ein Telegramm trug die Entscheidung der Regierung in nicht mißzuverstehenden Worten nach Südafrika: „Die Autorität der Königin über Transvaal kann unter keinen Umständen aufgegeben werden.“ In diesem Sinne wurden auch Krüger und Joubert von Gladstone beschieden, der den Wechsel seines Standpunkts durch den Hinweis zu verschleiern suchte, daß „es unmöglich sei die Frage so anzusehen, als wenn sie zum ersten Male vorläge. Man habe es jetzt mit einem Zustand der Dinge zu thun, der während eines beträchtlichen Zeitraums bestanden habe. Inzwischen habe man Verpflichtungen übernommen, besonders, wenn auch nicht ausschließlich, gegen die eingeborene Bevölkerung, Verpflichtungen, die man nicht beiseite setzen könne.“ Daneben wurde den weißen Bewohnern Transvaal freilich nach dem Muster des früheren Ministeriums: „the fullest liberty to manage their local affairs“ ver-

Digitized by Google

sprochen und in Aussicht gestellt, daß „this liberty may be most easily and promptly conceded to the Transvaal as a member of a South African confederation.“ Aber die Buren hörten von allem nur das „Nein“. Der jähe Frontwechsel des leitenden Ministers versetzte sie in die größte Bestürzung und raubte ihnen mit einem Schlage alles Vertrauen zu den Versprechungen der Regierung jedweder Parteischattierung. Die Landes-Administration stieß durch allerhand unpopuläre Maßregeln dem Fasse den Boden aus. Die Steuern wurden unter Leitung eines indischen Finanzbeamten mit großer Härte beigetrieben, beliebte Persönlichkeiten wie der Richter Kotzé unverdientermaßen gekränkt,[33]) mißliebige Beamte wie der Attorney-General M. Morcom der Bevölkerung aufgedrängt.

Der Sturm brach endlich aus, als der Administrator mit Ernst und Strenge die Beitreibung der zum Teil seit langer Zeit rückständigen Steuern durchzusetzen versuchte. Bisher hatten die englischen Beamten sich darauf beschränkt, die gerade fälligen laufenden Steuern soviel wie möglich einzuziehen, ohne sich um die Rückstände aus früheren Jahren viel zu kümmern. Da verfiel Mr. Steeler, der neue Finanzchef, auf den unglücklichen Gedanken, die Landdrosten anzuweisen, alle Rückstände, selbst die aus den Zeiten der früheren Regierung, beizutreiben. Das war ein harter Schlag für viele Buren, die sich bereits mit der Hoffnung getragen hatten, diese alten Dinge seien in Vergessenheit geraten.

Manche Forderungen wurden auch wohl zu Unrecht von Seiten der Regierung erhoben, da die Rechnungsführung der früheren Regierung zu wünschen übrig gelassen hatte. Aber auch abgesehen davon, blieb das Vorgehen

Digitized by Google

Steelers im ganzen Lande unpopulär und gab den nächsten Anstoß zum offenen Ausbruch der Feindseligkeiten.

Im Distrikt Wakkerstroom kam es zuerst zu offenem Widerstand. 110 Bürger weigerten sich, die Regierungs-Steuern zu zahlen, so lange dieselben nicht vom Volksraad genehmigt sein würden. Dieser Protest wurde in der „Volksstem", einem Blatte, das aus dem Regierungslager zu den Buren übergegangen war, zur öffentlichen Kenntnis gebracht.

Von gefährlicheren Folgen noch war ein anderer Fall, der sich im Distrikt Potschefstroom ereignete. Die Polizei beschlagnahmte einem Manne Namens Bezuidenhout einen Wagen wegen streitiger Steuer-Rückstände und stellte denselben zum öffentlichen Verkauf. Aber der Besitzer bemächtigte sich des Wagens mit Hilfe einiger Freunde auf dem Wege der Gewalt. Der Administrator entsandte den Kommandanten Raaf, der sich aber einer überlegenen Macht gegenüber sah und auf Gewalt-Maßregeln verzichten mußte. Nun wurde der Kolonial-Sekretär Mr. Hudson mit Unterhandlungen beauftragt, dem die Buren Paul Krüger als ihren Sprecher entgegen stellten. Die Verhandlungen verliefen angesichts der Verblendung der Regierung erfolglos. Sir Owen Lanyon telegraphierte nunmehr an den High Kommissioner in Natal, der aber nur zwei Kompagnien entsandte. Ein Detachement des 94. Regiments, das in Leidenburg stand, wurde nach Pretoria beordert und ein kleiner Teil der Garnison von Pretoria nach Potschefstroom zur Unterstützung der Civil-Behörden dirigiert.[34])

Am 8. Dezember fand in Paardekraal zwischen Potschefstroom und Pretoria eine große Versammlung der

Digitized by Google

Buren statt, die die Regierung vergebens zu verhindern suchte. Man tagte 5 Tage lang. Die südafrikanische Republik wurde proklamiert und beschlossen, ihre Unabhängigkeit mit den Waffen zu erzwingen. Zur vorläufigen Leitung

Krüger.

der Staatsgeschäfte wurde ein Triumvirat bestehend aus den früheren Mitgliedern der Regierung, Krüger, Joubert und Pretorius gewählt. Joubert übernahm den Oberbefehl über die Armee und Dr. Jorissen[35]) wurde zum Staats-Bevollmächtigten ernannt. Sofort wurden drei Armeen

Digitized by Google

gebildet. Die eine erhielt den Befehl das 94. Regiment, das sich wie erwähnt auf dem Wege von Leidenburg nach Pretoria befand, unterwegs anzugreifen und abzufangen. Die zweite marschierte nach Potschefstroom, die dritte und stärkste nach Heidelberg, das sie, ohne Widerstand zu finden, besetzte.

Am 16. Dezember, dem Jahrestage des denkwürdigen Sieges über den Sulu-Häuptling Dingaan, wurde die Flagge der Republik unter unbeschreiblichem Jubel wieder aufgehißt.

Es darf nicht vergessen werden, hier zu bemerken, daß die Bevölkerung von Pretoria, die zum größten Teil aus Engländern bestand, diesem Vorgehen der Buren sich natürlich nicht anschloß. Pretoria hatte damals bereits 4000 Einwohner und war in schnellem Aufblühen begriffen.

Inzwischen hatte sich Pretoria in Verteidigungs-Zustand gesetzt; jede Idee, sich mit den aufständischen Buren in Verhandlungen einzulassen, wurde mit Entrüstung zurückgewiesen.

Die Bürger bildeten ein Komitee, um die Verteidigung im Einverständnis mit den militärischen Behörden zu organisieren. Die Stadt wurde in Quartiere eingeteilt, die öffentlichen Gebäude als Zufluchtsorte für Frauen und Kinder eingerichtet, die Straßen mit Wagen verbarrikadiert und an allen Thoren Wachen aufgestellt.[36]) Die Nachricht von der Proklamierung der Republik gelangte am 18. Dezember nach Pretoria; sie war von der Aufforderung begleitet, die Schlüssel der öffentlichen Ämter auszuliefern. Jetzt begriffen auch die Vertrauensseligsten, daß die Sache ernst wurde. Es wurde eine Bürgerwehr gebildet, der jeder waffenfähige

Digitized by Google

Mann angehörte. Fieberhaft arbeitete man an der Fertigstellung der schnell angelegten Befestigungen.

Die Besatzung von Leidenburg bestand aus zwei Kompagnien mit zusammen ungefähr 240 Mann unter dem Befehl des Lieutenant-Colonel Anstruther. Der Aufbruch dieses Detachements von Leidenburg erfolgte erst am 5. Dezember, da die Beschaffung von Transportwagen Schwierigkeiten verursacht hatte. Am 14. Dezember erreichte die kleine Abteilung Middelburg. Sorglos marschierten die Truppen dahin, trotz einer von Colonel Bellairs empfangenen Warnung, deren Bedeutung man nicht zu schätzen wußte, da die Kunde von der Proklamierung der Republik bis hierher noch nicht gedrungen war. Nur ein Kundschafter ward vorausgesandt.

Etwa 38 englische Meilen von Pretoria durchquert den Weg ein Flüßchen, bekannt unter dem Namen Bronkhorst Spruit.[37]) Kurz bevor der Weg den Fluß durchschneidet, schlängelt er sich an einem Abhang hinab in das Thal, welches der Fluß durchströmt. — Die linke Seite des Weges, nach Pretoria hin, wird an dieser Stelle von einer kleinen mit Bäumen bestandenen Erhebung beherrscht. Die Buren hielten sich in einem Gehöft versteckt, das einem Farmer Namens Prinsloo gehörte und an dem Flusse lag, bis ihre Spione meldeten, daß der lange Wagenzug den Hügel heraufkäme. Da schwangen sie sich auf ihre Pferde und galoppierten in einem Thal entlang, das mit dem Weg parallel läuft, aber durch die erwähnte Anhöhe verdeckt wird, und kamen dann plötzlich auf dem Gipfel des Hügels zwischen den Bäumen zum Vorschein. — Den nun folgenden Zusammenstoß schildert Nixon, der Gelegenheit

Digitized by Google

hatte, kurz nach dem Ereignis die besten Quellen darüber zu vernehmen, folgendermaßen:[38]) „Als der Angriff geschah, waren die Soldaten auf dem Marsche, und die Musik spielte gerade: Kiss me, mother. Ein berittener Späher zog vorauf, und Oberst Anstruther, der Befehlshaber des Regiments und einer seiner Offiziere, ritten gleichfalls vor dem Musikchor. Die Hauptmacht marschierte hinter demselben. Sie bestand aus etwa 120 Mann. Hieran schloß sich eine lange Reihe von etwa 33 Wagen, und die übrigen Leute hatten bei den Wagen zu thun oder bildeten die Nachhut. Plötzlich, als sie nichts ahnend dahin zogen, erschien vorn und an der linken Seite ein großer Trupp bewaffneter und berittener Buren am Abhang einer Terrainerhebung und von Dorn-Bäumen verdeckt, die ringsum wuchsen. Das Musikchor machte mitten im Stücke halt. Dadurch wurde Oberst Anstruther auf die Buren aufmerksam. Er rief aus: „Bei Gott, seht dort!“ und wandte sich um, um zu seinen Truppen zu reiten. Aber ehe er noch zu ihnen gelangen konnte, ritt ein Bure mit einer Parlamentärfahne vor und überreichte dem Obersten einen Brief von der neuen Buren-Regierung Transvaals. Er enthielt die Mitteilung, daß die Republik proklamiert sei, und forderte den Obersten auf, halt zu machen. Dieser erwiderte, er habe seine Befehle und müsse denselben gehorchen. Der Bote antwortete: „Gut“ und ritt zurück. Der Oberst galoppierte zu seinen Truppen zurück, aber ehe er irgend etwas thun konnte, gaben die Buren, die unter dem Schutz der Parlamentärs-Flagge kaltblütig jeder ihren Mann aufs Korn genommen hatten, auf 200 Yards Entfernung eine tödliche Salve ab, die den Obersten verwundete, die meisten

Digitized by Google

Matsopos, aus Inhambane eingewandert.

Digitized by Google

Digitized by Google

seiner Offiziere tötete oder verwundete und unter den Soldaten ein großes Blutbad anrichtete." Die letzteren stoben, so schnell die Überraschung des Überfalles es erlaubte, auseinander, warfen sich zu Boden und erwiderten das Feuer. Aber sie konnten sich vor den Kugeln der Buren nicht schützen, die als eifrige Jäger vorzügliche Schützen sind und die Soldaten allmählich umzingelten und von allen Seiten beschossen. Das Gefecht wurde zu einem nutzlosen Hinschlachten der Soldaten, und Oberst Anstruther ließ daher nach einem Gefecht von etwa 25 Minuten das Feuer einstellen, da er sah, daß andernfalls die gesamte Truppe der Vernichtung geweiht sein würde. Das Feuer der Buren war mörderisch. Die meisten Leute, die auf dem Wege lagen, wurden an Kopf und Schultern verwundet, und später, als die Buren von rechts feuerten, wurden manche in die Beine geschossen; andere, die hinter den Wagen Schutz suchten, wurden an den Körperteilen verwundet, die unter den Wagen sichtbar waren. Nachdem die Engländer das Feuer eingestellt hatten, kamen die Buren heraus und nahmen den Rest gefangen, 20 an der Zahl. Alle Offiziere, mit Ausnahme des Zahlmeisters, waren getötet oder verwundet, und auch dieser hatte einen Streifschuß.

Egerton, der Führer der Transportkolonne, der nur leicht verwundet war, wurde von dem schwerverletzten Oberst als Unterhändler zu den Buren entsandt. „Nach Einstellung des Feuerns, erzählt Merensky und in Übereinstimmung mit ihm die englischen Quellen, benahmen sich die Buren gegen die Gefangenen würdig und gegen die Verwundeten liebreich. Man ließ einige Gefangene sogar nach Pretoria gehen, und gab auch den Verwundeten alles, was ihre Lage

Digitized by Google

erleichtern konnte. Alle Wagen, Waffen, Munition, sowie die Regimentskasse fielen in die Hände der Buren, das Fahnentuch hatte ein Sergeant von der Stange gerissen, sich um den Leib gebunden und hatte sich dann damit nach Pretoria schicken lassen." Von den Engländern waren 86 Mann tot und 83 verwundet,[39]) die Buren, deren Gesamtzahl auf 500 geschätzt wird, hatten einen Toten und fünf Verwundete. Die Gefangenen mußten Urfehde schwören und wurden nach Natal entlassen.[40])

Inzwischen hatte die zweite Armee der Buren ihre Aufgabe mit nicht geringerem Erfolge gelöst. Potschefstroom war nur mit 213 Mann Garnison unter Oberst Winsloe belegt und nur sehr unzureichend befestigt. Das Heer der Buren bestand aus 600 Mann, die am 15. Dezember vor Potschefstroom eintrafen und den tapferen Widerstand der Besatzung in kurzer Zeit durch Überschüttung mit Kugeln brachen;[41]) das Fort wurde erst später übergeben, nachdem Mangel an Lebensmitteln eingetreten war.

Die dritte Armee der Buren hatte, wie berichtet, Heidelberg, ohne erheblichen Widerstand zu finden, eingenommen und marschierte nunmehr auf Standerton, das halbwegs zwischen Heidelberg und Laings Nek am Vaalflusse zwischen dessen Ufer und dem Standers Kop, einem langgestreckten Hügel, gelegen ist. Der Befehlshaber Major Montague, an der Spitze von 2 Kompagnien des 94. und einer des 58. Regiments, hatte die Stadt mit einem Kranz von Forts umgeben und sich in der Nähe derselben stark verschanzt Die Buren faßten hauptsächlich auf dem Standers Kop Posto, und es entwickelte sich ein erfolgloser Guerillakrieg. Auch die verschanzten Garnisonen bei Leidenburg,

Digitized by Google

Marabastad, Wackerstroom und Rustenburg wurden von den Buren eingeschlossen, nachdem die Städte selbst ohne erhebliche Gegenwehr sich ergeben hatten. Merkwürdig ist, daß die Eingeborenen, die nach Aussagen von Engländern bereit gewesen sein sollen, sich gegen die Buren zu erheben, angeblich von den Engländern selbst hieran gehindert worden sind. Die Position der Engländer wäre zweifellos mit einem Schlage bei weitem günstiger gewesen, wenn die Zkalefeng, Mankoroane, die Mapoch, die Montsiwe u. s. w. ihre Kriegerscharen gegen die Buren ins Feld gestellt hätten. Daß die Engländer aus was für Beweggründen immer sich diese Unterstützung entgehen ließen, entspricht so wenig ihrer sonstigen Praxis, daß es mindestens auffällig erscheinen und Zweifel an der engländerfreundlichen Gesinnung der Eingeborenen wachrufen muß.[42])

In der That ging es den Engländern schlecht genug. Wenn man die Berichte über die Schicksale der Belagerten in Potschefstroom liest und sich vergegenwärtigt, unter welch fürchterlichen Entbehrungen und Unbilden die englische Garnison zu leiden hatte, so muß man staunen über die Ausdauer, die derartige Plätze monatelang gegen eine starke Übermacht verteidigte. „Den Buren, sagt Merensky, ging es, wenn man in Betracht zieht, daß sie von Jugend auf im Wagen und Zelt, sowie auf dem Sattel zuhause sind, in dieser Anfangszeit des Krieges nicht gerade allzuschlecht. In den letzten Jahren, da englisches Geld das Land überschwemmte, hatten selbst die ärmeren Leute soviel verdient gehabt, daß sie mit guten Kleidern genügend versehen waren. Man hatte auch genügend englische Kaufmannswagen und Läden mit Beschlag belegt,

Digitized by Google

um etwa vorhandene Wünsche und Bedürfnisse daraus befriedigen zu können. Deshalb hatten fast alle gutes europäisches Schuhwerk, und die meisten waren mit Regenmänteln versehen. Letztere waren aber auch ein wirkliches Bedürfnis, denn es regnete in jenem Sommer unaufhörlich. Dabei mußten die Mannschaften auf Vorposten oft Tag und Nacht lang ohne Wagen und Zelte aushalten. Wie die Buren sich in Bezug auf Obdach oder kein Obdach, auf das Lager, welches sie überall finden, wohin sie ihre wollene Decke mitnehmen können, und sonstige Bequemlichkeiten in alle Lagen ohne weiteres fanden, so ist es auch leichter ein Burenheer zu speisen als irgend ein anderes Heer von weißen Leuten. Man nimmt Schlachtvieh in genügender Zahl ins Feld; so lange als es gutes Rind- und Hammelfleisch giebt, klagen diese weißen Afrikaner nicht. Mit Vergnügen essen sie sich täglich dreimal satt an Fleisch. Hat man, wie es auf den Vorposten der Fall war, nicht Zeit und Gelegenheit zu schlachten, zu kochen, zu schmoren und zu braten, dann hilft ein Stück getrocknetes Fleisch, welches man auf dem Sattel mit sich führt, über solche Tage hinweg. Wenn man dabei Kaffee hat, der nicht gern entbehrt wird, ist man zufrieden. Viele Wagen führten außerdem einen guten Vorrat von dem hausbackenen Zwieback mit sich; so fehlte es auch nicht an Zubrot.

Die Bewaffnung der Buren war durchgängig ausgezeichnet. Fast alle ohne Ausnahme führten gute englische Hinterlader, die sich schon seit Jahren als Jagdgewehre bei ihnen eingebürgert hatten. Dazu waren in den glücklich verlaufenen Gefechten Hunderte von englischen Militärgewehren und große Mengen von Munition erbeutet worden.

Digitized by Google

Letztere besonders war von großem Werte, denn an Munition machte sich bald ein Mangel fühlbar, der bei längerer Dauer des Krieges hätte verhängnisvoll werden können.

Im Lager herrschte Ordnung. Der ruhige, ernste Sinn der Buren, durch den Ernst der Lage noch vermehrt, ließ keine Ruhestörungen aufkommen. Keinen Lärm, kein Toben oder Schelten hörte man, ebensowenig gab es Trinkgelage. Auch die in der Nähe lebenden Eingeborenen behandelte man mit Schonung. Pferde und Ochsen wurden nach Möglichkeit von den Maisfeldern ferngehalten, und als der Feldzug beendet war, forderte Paul Krüger die Sulu, welche Besitzer dieser Felder waren auf, um Ersatz für den Schaden einzukommen, der ihnen etwa zugefügt worden sei. Am Abend wurden Wachen, auch wohl Vorposten ausgestellt, Ochsen und Pferde wurden in solcher Ordnung an Wagen und Ziehtauen festgebunden, daß sie an ihrem Orte waren, wenn Alarm entstanden wäre. Dann sammelten sich in einzelnen Zelten auch Männer zur Abendandacht, zum Psalmsingen und zum Gebet, welches von einem Vormann vorgesprochen wurde."[43])

Auf die Nachricht von dem Ausbruch ernstlicher Feindseligkeiten hatten die Engländer nicht gesäumt aus England und Indien eine größere Truppenzahl (4500 Mann), verstärkt durch Marinesoldaten von der südafrikanischen Flotte und eine Batterie aus St. Helena zu entsenden. Es mußte den Buren darum zu thun sein, zu verhindern, daß diese Verstärkungen sich mit den Garnisonen in Transvaal vereinigten. Sie wählten hierzu mit klugem Bedacht eine Stellung in den Drakensbergen. Diese sind das östliche Randgebirge des großen südafrikanischen Hochplateaus, welch

Digitized by Google

letzteres sich etwa 5000 Fuß über den Meeresspiegel erhebt und östlich von den Drakensbergen plötzlich abfällt. Nur einige wenige Pässe ermöglichen von Natal aus den Zugang zu jenem Plateau. Als der vergleichweise bequemste Übergang galt der Paß bei Laings Nek (Langes Nek); doch ist auch dieser nur auf rauhen, beschwerlichen Bergpfaden zu erreichen und außerdem zu beiden Seiten von steilen Gebirgswänden flankiert.[44]) Hier faßten die Buren in einer Stärke von etwa 1000 Mann Fuß. Noch vor dem Eintreffen der Verstärkungen raffte Sir George Colley in Natal an Truppen zusammen, was immer entbehrt werden konnte,[45]) und versuchte, gestachelt von Ehrgeiz oder um das Schicksal der belagerten Garnisonen in Transvaal ängstlich besorgt, den Paß bei Laings Nek zu forcieren. Eine Proklamation, die er vor seinem Abmarsch aus Maritzburg veröffentlichte und in der er die Buren als mißleitete Rebellen bezeichnete, reizte den Zorn der Burenführer aufs höchste.

Am 26. Januar traf Colley auf dem Mount Prospect, vier englische Meilen unterhalb Laings Nek ein. Am 28. begann der Angriff. Die englische Artillerie schoß vortrefflich und nötigte die Buren nach einem heftigen Feuer von 20 Minuten Dauer den Rand des Gebirges zu verlassen. Ein Kavallerie-Angriff, den die Engländer rechts von Laings Nek einen steilen Abhang hinauf unternahmen, wurde wegen der geringen Zahl der Stürmenden leicht zurückgeschlagen. Noch viel schlimmer erging es dem 28. Infanterie-Regiment, das unter Führung des Obersten Deane, durch das Verschwinden der Buren getäuscht, in dichter Kolonne den Berg erklomm in der Annahme, die Buren seien geflohen. Als sie aber auf der Höhe anlangten, befanden sie sich plötzlich

Digitized by Google

ohne Deckung einem mörderischen Feuer der unfehlbar sicher schießenden Buren gegenüber, die hinter dem Rande im Grase lagen. Es gelang dem Führer nicht einmal seine Truppen zu entwickeln, so daß ihre dichtgedrängten Scharen den Buren ein bequemes Ziel darboten. Oberst Deane fiel, und die Niederlage seiner Truppen wurde durch einen Seitenangriff der Burenschar vollendet, die den oben erwähnten Kavallerievorstoß siegreich zurückgewiesen hatten. Auf Seite der Buren waren vierzehn gefallen und 29 verwundet, während der Verlust der Engländer sich auf 7 Offiziere, unter ihnen Oberst Deane, und 76 Mann Tote und 111 Verwundete belief. Der englische General ließ durch einen Parlamentär den General Joubert um die Erlaubnis bitten, die Toten begraben und die Verwundeten fortführen zu dürfen. Beides wurde ihm zugestanden, nur die Gewehre und die Munition nahmen die Sieger an sich.[46])

Kurze Zeit nach diesem Siege (am 8. Februar) versuchte General Smit, derselbe, welcher vor einer Reihe von Jahren zusammen mit Paul Krüger Berlin besuchte, im Rücken des englischen Lagers einen Punkt zu besetzen, um die Verbindungen der Engländer, die in ihrem Lager unterhalb der Drakensberge bereits anfingen Mangel zu leiden, nach rückwärts abzuschneiden.[47]) General Colley zog ihm entgegen mit 600 Mann, 4 Kanonen und 31 Reitern, ließ indes die Hälfte seiner Truppen am Ingogofluß mit 2 Kanonen in Reserve stehen, so daß bei dem Gefecht die Engländer und Bauern anfänglich in etwa gleicher Zahl waren; die ersteren hatten den Vorteil, den ihnen die Kanonen gaben. Beide Teile versuchten zugleich ein mit Felsen umrändertes und besätes Plateau, unter dem Namen schuinshoogte allen, die von Natal nach Transvaal

Digitized by Google

reisten, wohl bekannt, zu besetzen. Diesmal manövrierten die englischen Truppen, welche aus Schützen (rifles) bestanden, ganz geschickt und nahmen, von dem Kanonenfeuer gedeckt, gute Stellungen ein, aber die Bauern feuerten von den be=

Smit.

nachbarten Felsenrändern mit der gewohnten tödlichen Sicher=heit. Ein Haufe junger Leute kroch so nahe an die feuernden Geschütze heran, daß sie das jedesmalige Kommandowort „fire“ deutlich vernahmen, und die Kanonen mit Kartätschen und Shrapnels feuerten. „In wenigen Minuten,“ sagt ein

Digitized by Google

englischer Augenzeuge, „waren von den 25 Mann der Bedienung 14 tot oder verwundet, so daß die Kanonen etwas zurückgenommen wurden, doch auch hier fielen die Artilleristen, so daß Schützen zur Bedienung der Geschütze herangezogen werden mußten.“ Das Feuergefecht dauerte von 11 bis 7 Uhr abends. „Sechs und eine halbe Stunde lang war es gefährlich, von der Erde aufzustehen,“ heißt es in jenem Bericht, „und gefährlich genug in liegender Stellung.“ Colley erhielt keine Verstärkungen, während die Zahl der Buren sich gegen Abend bis auf 500 mehrte. Sie versuchten nicht, die Position der Engländer zu stürmen, diese aber waren froh, unter dem Schutze der Nacht bei strömendem Regen mit Zurücklassung aller Toten und Verwundeten den Rückzug antreten zu können, der durch den angeschwollenen Ingogofluß nicht wenig erschwert wurde. Mehrere Mannschaften ertranken, die anderen erreichten halbtot das Lager. Von den Pferden waren nur noch so viele am Leben, daß sie mit Mühe die Kanonen und einen Munitionswagen zurückschaffen konnten, der andere Munitionswagen, Gewehre und Munition fielen in die Hände der Sieger, welche am anderen Morgen das Schlachtfeld besetzten und den englischen Verwundeten, welche die Nacht hindurch in Kälte und Regen hilflos auf Feld und Gras gelegen hatten, die möglichste Hilfe angedeihen ließen. Wieder erlaubten sie den Engländern, ihre Verwundeten fortzuschaffen. Der Verlust der Engländer war nach ihren Berichten folgender: Fünf Offiziere und sechsundsechzig Mann waren tot, über die Zahl der Verwundeten schwanken die Angaben zwischen siebenzig und hundertsechsundreißig. Man wird geneigt sein, im Verhältnis zu der Zahl der Toten, die letztere Zahl für die

Digitized by Google

richtigere zu halten. Die Buren beklagten acht Gefallene und hatten zehn Verwundete.

Das Gefecht gab Anlaß, daß das Wagenlager näher an die Gefechtslinie herangeschoben wurde. Es galt jetzt, womöglich die unter General Wood in Natal heranziehenden Verstärkungen an ihrer Vereinigung mit Colleys Streitkräften zu verhindern. Dies machte es notwendig, daß eine fliegende Kolonne der Buren auf englischem Gebiet unterhalb des Gebirges operierte. Gelang den Gegnern die Vereinigung, so war ein erneuter, heftiger Angriff auf die Gebirgspässe mit Sicherheit zu erwarten. Deshalb wollte General Joubert im stande sein, seine Macht schneller auf die der Gefahr ausgesetzten Punkte werfen zu können. Das Versetzen des Lagers ging mit überraschender Schnelligkeit und Ordnung vor sich. Bei der großen Geschicklichkeit, welche den Buren bei Behandlung ihrer Wagen und Ochsen eigen ist, waren die Hunderte von Wagen in kürzester Frist eingespannt und zogen in drei parallelen Reihen dem neuen Standort zu. Ebenso schnell ging dort das Auffahren und Aneinanderschieben der vielen Wagen von statten. Da eine Truppenmacht sich ohne einen großen Train von Wa-

General Wood.

Digitized by Google

gen in Südafrika nicht bewegen kann, muß jede europäische Armee schon deshalb viele Schwierigkeiten in diesem Lande haben und an Leichtigkeit der Bewegungen weit hinter jedem Burenkommando zurückstehen, weil ihr die geübten Kräfte bei der Behandlung der Wagenkolonnen gänzlich fehlen. Zunächst hatten die Buren in ihren Bemühungen, Sir George Colleys geringe Streitmacht zu isolieren, einen Mißerfolg zu verzeichnen. Es gelang dem General Evelyn Wood eine kleine Verstärkung, die am Tage vor dem Unglück bei Langes Nek in Natal gelandet war, trotz der Vorsicht der Buren dem Hauptheere zuzuführen. Weitere Verstärkungen standen in naher Aussicht.

General Colley hatte indessen Kunde erhalten, daß man sein bisheriges Mißgeschick in der Heimat mit großem Unwillen betrachtete und bereits einen Nachfolger für ihn bestimmt hatte. Der Wunsch sich zu rehabilitieren, bewog ihn die Ankunft fernerer Verstärkungen nicht abzuwarten, da er gewärtig sein mußte, mit denselben den General Roberts, der ihn ersetzen sollte, eintreffen zu sehen.

Colley hatte erkundet, daß die Buren unterlassen hatten, den Amajuba-Berg[48]) zu besetzen, der die ganze Stellung der Buren beherrschte. Der Amajuba-Berg ist eine bedeutende Erhebung, die wie ein Turm aus der Felswand der Drachenberge emporsteigt,[49]) zur Linken von Laingsnek und dem Burenlager gelegen, wenn man von Natal kommt. Der Gipfel, eine glatte Kuppe, erhebt sich 6000 Fuß (engl.) über den Meeresspiegel und überragt Laings Nek um etwa 2000, Mount Prospect, den Lagerplatz der Engländer, um reichlich 3000 Fuß. Das Plateau der Bergkuppe ist 400 Schritt lang und 300 Schritt breit. Wasser ist in

Digitized by Google

genügender Menge vorhanden.[50]) Ausgesendete Sulu hatten nächtlicherweile erkundet, daß es möglich sei, den Berg zu ersteigen. Zwei Drittel des Aufstiegs führen über nicht allzu steil abfallende Abhänge, und nur der letzte Teil ist vielfach zerklüftet, mit Felsgeröll bedeckt und durch Abgründe unterbrochen. Der General war fest überzeugt, daß die Buren ohne Kampf ihre bisherige Position aufgeben und zurückweichen würden, wenn es ihm gelänge, die beherrschende Stellung auf dem Amajuba-Berge einzunehmen. Diese Überzeugung bemächtigte sich seiner in so hohem Grade, daß er, beherrscht von dem Wunsche eines schnellen Erfolgs, alle Vorsicht außer acht ließ.

In der Nacht des 26. Februar begann Colley die Besteigung des Berges. Um den Spähern der Buren zu entgehen, führte er seine Truppen zunächst auf den Umguelo, einen benachbarten Berg, der zur Hälfte erstiegen werden mußte, um dann den Amajuba auf dem verbindenden Grat zu erreichen. Etwa 600 Mann nahmen an dem unheilvollen Beginnen teil, drei Kompagnieen vom 58. Regiment, eine von den 60er Schützen, drei vom 92sten und 64 Mann von der See-Brigade. 140 Mann wurden auf dem Umguelo und weiterhin noch eine Kompagnie von den 92ern zurückgelassen.

Nun begann das Klettern. In dunkler Nacht ging es hastig bergan; nur hin und wieder eine kurze Rast. Je näher man dem Gipfel kam, um so beschwerlicher wurde der Aufstieg. Die ermatteten und schwer bepackten Krieger mußten sich über Abgründe und Felsgeröll mühsam ihren Weg bahnen und zuletzt den obersten Felsrand auf Händen und Knieen erklettern. Totmüde langten sie oben an,

Digitized by Google

ihre Reihen waren aufgelöst. Nun begannen die Fehler des Kommandierenden. Man unterließ es, irgend welche Verschanzungen herzustellen, weil die Soldaten zu ermüdet seien. Diese selbst schleppten hier und da auf eigene Hand einige Felsblöcke herbei, um dahinter beim Gefecht Deckung zu suchen. Anstatt die dominierenden Punkte des Berggrates von den Soldaten besetzen zu lassen, wo sie freie Umschau hätten halten können, begnügte man sich damit, eine Erhebung, die dem Burenlager gegenüber aufragte, mit Soldaten zu belegen, sonst aber nur die Hohlwege und Senkungen des Grates zu besetzen, weil man glaubte, die Buren würden die Freundlichkeit haben, gerade hier heraufzukommen.[51]) Sehr richtig führt ferner Merensky aus, daß besonders der Umstand sehr zu Ungunsten der Engländer ins Gewicht gefallen sei, daß „die Leute vier verschiedenen Truppengattungen angehörten; sie waren der Linie, den Schützen und einem Regiment echter Bergschotten entnommen, dazu kam noch ein Haufe Marinesoldaten. Viele der Leute waren Rekruten, englische Fabrikarbeiter, denen man den roten Rock angezogen hatte. Wie sollten solche Leute plötzlich eine Bergkuppe des Drachengebirges verteidigen können, wo sie weder von der Natur der Formation, noch von der Farbe von Gras, Busch und Fels ein Gefühl und eine Ahnung hatten! Solchen Leuten war es unmöglich, auf vier- oder fünfhundert Schritte, also auf eine Entfernung, in welcher die Kugel der Buren selten ihren Mann verfehlen wird, einen grauen Burenhut oder eine graue Burenjacke von Stein und Fels zu unterscheiden."

Der General war zudem seines Erfolges so sicher, daß er nicht einmal einen Flankenangriff des Hauptlagers auf

Digitized by Google

Laingsnek zur Unterstützung seiner eigenen Operationen anzuordnen für gut befand. Die Buren selbst hielten diese Maßregel für so natürlich, daß sie sich fast dadurch hätten bestimmen lassen, zurückzuweichen, weil sie zwischen zwei Feuer zu kommen fürchteten.[52])

Endlich hatte Sir Colley den Mut der Buren bei weitem unterschätzt. Als man die Rotröcke, die keine Order hatten, sich zu verbergen, auf dem Gipfel des Amajuba-Berges bemerkte, faßten die Buren sofort den Entschluß, den Berg zurückzunehmen. Eine feurige Anrede des Generals Smit versammelte um ihn eine Schar von 150 Freiwilligen, die, gedeckt durch Felsen und Gebüsch, sofort den Berg zu ersteigen begannen. Ein zweiter Haufe von älteren Leuten, alles sichere Schützen, folgte in einiger Entfernung den Stürmenden und feuerten auf alles, was sich am Rande des Gipfelplateaus zeigte. Die Salven der Engländer blieben wirkungslos, da die Buren sich stets geschickt in Deckung hielten. Eine dritte Abteilung der Buren hatte den Berg umgangen und begann ihn von Osten zu erklettern. Indessen rückten die beiden andern Haufen unaufhaltsam vor, indem der eine Haufe den Bergrand unter Feuer hielt, während der andere kletterte und aufs neue schützende Stellung suchte.[53]) Die englischen Soldaten wurden fortgeschossen, sobald sie sich über dem Bergrande sehen ließen. Bald wankte die englische Linie, die wenigen Mannschaften, die in der Mitte des Plateaus in Reserve gestanden hatten, wurden vorgezogen, fielen aber auch bald trotz aller Bemühungen der Offiziere zurück. Plötzlich aber fielen Schüsse in die englischen Reihen von der Flanke her; der unbesetzte Felsenhügel auf der linken Seite der Engländer war in der

Digitized by Google

Gewalt des einen Burenhaufens, bald auch auf der anderen Seite ein anderer, niedrigerer, in der Gewalt des andern Haufens. „Da haben wir die Soldaten, die in den Päſſen auf der Erde lagen, auf die Rippen geſchoſſen", erzählten die Buren ſpäter. Die Engländer flohen und ſammelten ſich um den General, waren aber bald unter einem ſo furchtbaren Kreuzfeuer, daß ſie mit lautem Aufſchrei der Verzweiflung auseinander ſtoben. Den ſteilen Felſenweg, der hinabführte, erreichten wenige. Viele ſprangen und ſtürzten in die Abgründe, der General ſelbſt war gefallen, nur etwa 50 von denen, die mit ihm am Morgen den Berg erſtiegen hatten, erreichten mit Unterſtützung der Reſerven, die ſie aufnahmen, das engliſche Lager. Etwa 80 Engländer waren gefallen, 57 unverwundete Gefangene, darunter 8 Offiziere, waren in die Hände der Buren geraten; die übrigen, etwa 160, lagen verwundet an oder auf dem unheilvollen Berge. Dagegen hatten die Buren nur einen Toten und ſechs Verwundete.

Digitized by Google

Sechstes Kapitel.

Die Folgen des Sieges am Amajuba-Berg bis zur Konvention von Pretoria.

Die Buren betrachten den über die Engländer errungenen Sieg als ein Wunder, das Gottes Hand an ihnen hatte geschehen lassen. Auf der blutgetränkten Bergspitze traten, wie Merensky erzählt, die Sieger zusammen und stimmten einen Dankespsalm an. Still kamen sie in ihr Lager zurück und waren bald ohne Jubeln, Toben und Trinken beschäftigt, sich an ihren Feuern das Abendessen zu bereiten. In der That muß man es ein Wunder nennen, daß von den wenigstens 10000 Schüssen, welche die Engländer auf die den Berg hinauf stürmenden Buren abgaben, nur sechs trafen. Aber auch der Mut, den die Buren bei dieser Gelegenheit bewiesen, verdient alle Bewunderung. Selbst ein englischer Geschichtsschreiber erkennt dies mit den Worten: „Was die Buren betrifft, so muß man ihren Mut bewundern. Sie erzählten später, daß sie niemals geglaubt hätten, als sie den Angriff auf den Berg begannen, daß sie ihn würden erstürmen können. Es war eine verlorene Hoffnung, die sie die steilen Abhänge des Amajuba

Digitized by Google

Eiſenbahn-Tunnel bei Waterval.

Digitized by Google

Digitized by Google

hinauf führte. Eine tapfere und mutige That war es, die steilen Halden des Amajuba im Angesicht eines Feindes zu erklimmen, dessen Stärke sie nicht kannten und der mit Bajonetten bewaffnet war, die sie nicht besaßen."

Mit der Niederlage am Amajuba-Berge war das Schicksal der Republik im Sinne der Buren entschieden. Schon die Affaire bei Bronkhorst-Spruit hatte die englische National-Eitelkeit stark verletzt, und man wollte von keinen Verhandlungen hören, ehe nicht „das Ansehen der Königin gerächt und die Aufrechterhaltung der Ruhe gewährleistet sei." Eine Resolution, die Mr. Rylands zu Gunsten der Buren am 21. Januar 1881, vor der Niederlage bei Laings Nek, im englischen Unterhause einbrachte, wurde von Gladstone lebhaft bekämpft und mit zweidrittel Majorität abgelehnt. Trotzdem bildete sich in London und im Gegensatz zu dem ausgesprochenen Willen der Königin ein Transvaal Independence Comittee, allerdings wohl mehr infolge gewisser Partei-Interessen als aus Sympathie für die Buren. Noch während des Krieges waren mehrfach Versuche gemacht worden, die schwebenden Differenzen beizulegen. Der Präsident Brand des Oranje-Freistaates hatte versucht, Colley zur Nachgiebigkeit zu bewegen. Diesem war es aber nur gelungen, von der heimischen Regierung die Genehmigung zur Verkündigung eine Amnestie für alle friedlichen Bürger Transvaals zu erhalten für den Fall, daß die Buren sich entschlössen, den bewaffneten Widerstand aufzugeben. Dieses Anerbieten wurde indes von Krüger am 13. Februar zurückgewiesen, wobei er gleichzeitig seinerseits Vorschläge zur Beilegung der Streitigkeiten machte, die der englischen Regierung erwägens-

Digitized by Google

wert schienen. Das Kolonial-Amt ließ indessen General Colley im Unklaren über den Charakter und den Stand dieser Verhandlungen, so daß derselbe nicht in der Lage war, seinen kriegerischen Operationen Einhalt zu thun. Inzwischen entschied das Glück der Waffen am Amajuba-Berge für die Buren.

General E. Wood, der nach Colleys Tode den Oberbefehl über die inzwischen erheblich verstärkte Armee der Engländer übernommen hatte, schloß zunächst einen kurzen Waffenstillstand mit den Buren in der Absicht, seine Kräfte zu sammeln und eine große Aktion vorzubereiten.[54]) Am 12. März telegraphirte Lord Kimberley dem General auf dessen Bericht über seine Verhandlungen mit den Burenführern, daß die Regierung bereit sei, falls die Buren den bewaffneten Widerstand aufgäben, eine Kommission niederzusetzen mit dem Zwecke, die schwebenden Differenzpunkte zu untersuchen, aber nicht zu entscheiden, was die Buren natürlich ablehnen mußten.[55]) So zogen sich die Unterhandlungen hin. Die Waffenstillstände wurden von Zeit zu Zeit verlängert und die Feindseligkeiten nicht wieder aufgenommen.

Am 23. März 1881 wurde ein vorläufiger Friedensvertrag unterzeichnet. Die Buren erkannten die Königin von England als Suzeränin[56]) an und erklärten sich mit der Niedersetzung eines britischen Residenten in ihrer Hauptstadt einverstanden. Im Innern war ihnen vollständige Selbstverwaltung zugesichert worden; ihre auswärtigen Beziehungen sollten unter Englands Kontrolle stehen. Es wurde eine königliche Kommission niedergesetzt, die über geeignete Maßregeln zum Schutze der Eingeborenen beraten und die zukünftigen Grenzen der Republik feststellen sollte. Durch

Digitized by Google

den Friedensschluß wurde auch die Belagerung Pretorias und der übrigen Plätze, in denen englische Truppen eingeschlossen waren, aufgehoben.[57]) Die Bevölkerung von Pretoria (etwa 4000 Seelen) hatte während des Krieges die Stadt verlassen und das befestigte Lager beziehen müssen. Dies wurde zwar von den Buren nicht angegriffen, aber die Ausfälle der Engländer verliefen meist unglücklich, Dank der Unbrauchbarkeit der englischen Infanterie. Bei diesen Ausfällen verloren die Engländer 11 Tote und 38 Verwundete; die Buren 3 Tote, 10 Verwundete und 14 Gefangene. In Potschefstroom waren 250 Mann in einem Fort eingeschlossen, auch einige Civilisten, selbst Damen waren hierher geflüchtet. Das auf den kleinen Punkt konzentrierte Feuer der Buren war furchtbar. Eine Zeltspitze im Fort zeigte 300 Kugellöcher. Dabei litten die Belagerten Mangel, sie hatten zuletzt nur verdorbenen Mais und Wasser zur Nahrung, auch fehlte ihnen Obdach, denn die Zelte waren zu Sandsäcken zerschnitten worden. Ihr Verlust betrug 25 Tote und 54 Verwundete. Der tapfere Befehlshaber, Col. Winsloe, mußte am 23. März wegen des Hungers kapitulieren, da der Buren-Kommandant ihm die Nachricht von dem bereits seit einer Woche geschlossenen Waffenstillstand vorenthalten hatte.

Der gesamte Verlust der Engländer in diesem Kriege betrug 281 Tote, 529 Verwundete und 66 Gefangene, der der Buren 35 Tote, 95 Verwundete und 18 Gefangene.

Wenn man bedenkt, daß dem englischen General schließlich eine Truppenmacht von 12000 Mann, die über Natal und Transvaal verteilt waren, mit vielen Geschützen zur Verfügung stand, so ist es nicht ohne weiteres begreiflich,

Digitized by Google

daß das Kabinet Gadstone sich zu einem so kläglichen Abschluß des Feldzuges hat entschließen können. Die englische Gouvernements-Presse gab die Erklärung, daß man bei Fortsetzung des Krieges einen Aufstand in der Kap-Kolonie befürchtete,[58]) daß die Annektierung des Transvaal von 1877 zwar von jedermann als zu Recht geschehen angesehen werde, daß man aber aus Rücksicht auf das Prestige der Armee weitere Operationen mit den schlecht ausgebildeten Truppen aufgeben und das militärische Rachegefühl unterdrücken müsse. Unseres Erachtens lag übrigens auch ein Hauptgrund in der Erwägung, daß selbst 12000 Mann schlecht ausgerüsteter englischer Truppen gegen das Häuflein begeisterter Buren nichts hätten ausrichten können.[59])

Die königliche Kommission begann nun alsbald ihre Arbeiten. Sie bestand aus Sir Herkules Robinson, Sir Henry de Villiers, dem Oberrichter der Kapkolonie und Sir Evelyn Wood und empfing spezielle Instruktionen von Lord Kimberley.[60]) Sie tagte zunächst in Newcastle, siedelte aber im Juni nach Pretoria über. Die Berichte der Kommission dienten als Unterlage für die sogenannte Pretoria-Konvention, die am 3. August mit den Bürgern der Transvaal-Republik, vertreten durch P. Krüger, M. W. Pretorius und P. H. Joubert abgeschlossen wurde.[61])

Darin waren zunächst die Grenzen der Republik bestimmt und der englischen Regierung das Recht vorbehalten, einen Residenten einzusetzen, der einmal die Funktionen eines Geschäftsträgers und Generalkonsuls ausüben und ferner die besondere Aufgabe haben sollte, über die Interessen der Eingeborenen zu wachen. Außerdem wahrte sich die englische Regierung das Recht des freien Truppendurch-

Digitized by Google

zuges im Falle eines Krieges mit irgend einer dritten Macht oder einem Eingeborenen-Stamme. Von besonderer Wichtigkeit war das Zugeständnis der Transvaaler, wodurch sie sich verpflichteten, England das Recht der „Überwachung der auswärtigen Beziehungen einschließlich des Abschlusses von Verträgen und der Pflege diplomatischer Beziehungen zu fremden Mächten" zu überlassen, insofern der gesamte diplomatische Verkehr durch Vermittelung der britischen Beamten bewerkstelligt werden sollte. Die Interessen der Eingeborenen wurden in einer ganzen Reihe von Artikeln wahrgenommen. Sie sollten Land erwerben dürfen und erhielten das Recht der Freizügigkeit. Es wurde eine Native Location Commission, die aus dem Staats-Präsidenten, dem britischen Residenten und einer dritten von diesen beiden zugewählten Persönlichkeit bestehen sollte, eingesetzt mit der Aufgabe, die für die Eingeborenen reservierten Locationen zu bestimmen und abzugrenzen. Sekukuni wurde freigelassen, die Unabhängigkeit der Swazis seitens der Transvaaler anerkannt, natürlich um freie Hand für die später erfolgte Annexion von Swazi-Land durch die Engländer zu erhalten, und ferner wurde für jedes Bekenntnis freie Religionsausübung zugestanden. Auch für die Ausländer wurde seitens der Engländer Sorge getragen. Diejenigen, die sich in der Zeit vom 12. April 1877 bis zum Inkrafttreten der Konvention in Transvaal niedergelassen hatten, sollten von allen militärischen Verpflichtungen befreit sein, sofern sie sich innerhalb eines Jahres beim britischen Residenten einschreiben ließen. Alle Ausländer erhielten — die Beobachtung der Gesetze von Transvaal vorausgesetzt — das Recht sich mit ihren Familien in Transvaal niederzulassen, Eigentum zu erwerben und

Digitized by Google

Handel zu treiben. Auch sollten sie als Ausländer keiner besonderen Besteuerung oder irgend welchen besonderen Abgaben weder für ihre Person noch für ihren Gewerbebetrieb unterworfen sein. Damit war die früher so ängstlich gehütete Abgeschlossenheit des Freistaates durchbrochen und einer Invasion der Engländer die Thore geöffnet, die dem zur Zeit überwundenen Kontrahenten die Fernsicht eröffnete, auf dem Wege der friedlichen Eroberung durch allmähliche Majorisierung der Buren doch noch zu dem heiß ersehnten Ziele der Einverleibung der Republik zu gelangen. Durch den ganzen Vertrag geht übrigens die eigensinnige Fiktion, als ob es sich nicht um die Wiederherstellung des gekränkten Rechtes der Buren, sondern um eine großmütige Nachgiebigkeit Englands handle, das auf wohlfundierte Rechte Verzicht leiste. So heißt es z. B. im Artikel 12: No person who has remained loyal to her Majesty etc. Aber die Buren hatten infolge ihrer Nachgiebigkeit doch auch manche Erfolge zu verzeichenen. Ihr Land wurde als unabhängiger Staat anerkannt. Artikel 4 bestimmte, daß die Regierung dieses Staates am 8. August 1881 mit allen daran geknüpften Rechten und Verpflichtungen und allem bei der Annexion übernommenen Staatseigentum (mit Ausnahme der Kriegsvorräte) dem Triumvirat übergeben werden solle, das seinerseits einen Volksrat zu berufen haben würde, in dessen Händen die Entscheidung hinsichtlich der zukünftigen Leitung der Regierung liegen sollte. Dieser Volksrat sollte auch die abgeschlossene Konvention ratifizieren, was später in der That geschah (am 25. Oktober).

In einem Punkte hatten die Engländer Unglück. Sie hatten eine starke Abneigung gegen die Bezeichnung „Süd-

Digitized by Google

afrikanische Republik" und bestimmten daher im 1. Artikel der Konvention: the said territory, to be hereinafter called the Transvaal State, ohne die Zweideutigkeit des Ausdruckes hereinafter zu bedenken. Die Buren schwiegen still, aber schon in einer am 9. August erlassenen Proklamation bezeichneten sie ihren Staat als „die Südafrikanische Republik" zum großen Verdruß der Engländer, die zunächst über Vertragsbruch schrieen, aber bald einsehen mußten, daß der Fehler auf ihrer Seite war.[62])

Ein Augenzeuge schildert die Feierlichkeit der Übergabe der Regierung am 8. August im Prätoria mit den folgenden Worten:

„Vier Jahre nach der Annexion, in geringer Entfernung von der Stelle, wo Herr Melmoth Osborn mit bebender Stimme, für seine eigene Sicherheit zitternd, erklärt hatte, daß Transvaal als englisches Gebiet angesehen werden würde, war in Prätoria eine große Rednerbühne aufgeschlagen, die für hochgestellte englische Beamte bestimmt war, nämlich für Sir Hercules Robinson, den Gouverneur der Kap-Kolonie und zugleich High Commissioner, den kriegerischen Oberbefehlshaber des britischen Heeres in Südafrika und zugleich Gouverneur von Natal, Sir Evelyn Wood, den hochansehnlichen Vorsitzenden des Obergerichtshofes in der Cap-Kolonie, Sir de Villiers, sowie einen großen Stab von Zivil- und Militärbeamten.

Hell leuchteten die drei Kreuze im britischen Wappenfelde auf dem Tuch. Einige der vornehmsten Buren standen zur Rechten und zur Linken. Nachdem unter Kanonendonner Hunderte von Kaffernhäuptlingen, die man aus Ost und West zusammengerufen hatte, vorbeidefiliert waren, that der

Digitized by Google

erste Würdenträger der Welt kund und zu wissen, daß die Annexion von 1877 aufgehoben sei, und ermahnte im Namen der Königin Victoria alle Einwohner Transvaals zum Gehorsam gegen die wiederhergestellte Regierung.

Es war ein Prunkschauspiel, wie England sie liebt, wo Macht, Glanz und Reichtum entfaltet wurden, und die schimmernden Uniformen, die Fahnen, die klingende Musik unter einem hellen Himmel, mit der Staffage der braunfarbigen Eingeborenen, an das Schauspiel eines indischen Durbar erinnerten.

Aber den Veranstaltern dieses Schauspiels in Prätoria entging die ernste Lehre, die aus allem sprach. Ihnen war es um eine Machtentfaltung zu thun. In der tiefen Verachtung, die der Engländer für alle andern Völker hat, beabsichtigte man, den Eindruck zu erwecken, als ob die Wiederherstellung der transvaalschen Republik ein Gnadengeschenk des unumschränkten Herrschers der Welt wäre.

Für uns strahlte der Ernst der geschichtlichen Gerechtigkeit in vollem Glanze.

England, das im Jahre 1877 das Völkerrecht mit Füßen trat, mußte an derselben Stelle, wo es sein Unrecht beging, jetzt dasselbe eingestehen und die gekränkte Ehre wieder herstellen." [63])

Digitized by Google

7. Capitel.

Die Ereigniſſe bis zur Londoner Konvention 1884.

Die unmittelbaren Wirkungen des durch die Konvention geſchaffenen Zuſtandes beſonders in Bezug auf die Parteigänger der engliſchen Regierung[64]) ſchildert ein Augenzeuge folgendermaßen:

„Von den Loyaliſten wanderten viele nach den engliſchen Kolonien aus; nicht nur Engländer kehrten Transvaal den Rücken, ſondern auch eine Anzahl von Buren zogen nach der Cap-Kolonie zurück; beſonders verließ ein ſtarker Bruchteil der Einwohner von Pretoria das Land. Sie hatten ſich aktiv am Kriege beteiligt und mochten glauben, daß ihr geſchäftliches Fortkommen zu wenig in der Republik geſichert ſei.

Da in der Konvention ausdrücklich Vergütung verſprochen war für jeden Schaden, der im Kriege Privateigentum zugefügt worden war, und da außerdem verſprochen wurde, daß niemand ſeiner politiſchen Überzeugung oder ſeines politiſchen Handelns wegen verfolgt werden dürfe, ſo war wenigſtens nach Möglichkeit für die Parteigänger oder

Digitized by Google

Unterthanen Englands gesorgt, wenn freilich auch anerkannt werden muß, daß sie andererseits in gewohnter Weise schmählich im Stich gelassen wurden. Im Vertrauen auf die feierlich abgegebene Erklärung der englischen Minister und Generäle, daß England Transvaal niemals wieder

Dr. Torissen.

der Regierung der Bauern überantworten würde, hatten sich viele Engländer oder Cap-Kolonisten und Deutsche im Lande niedergelassen, sie hatten viel Kapital in Plätzen, Häusern und Geschäften angelegt. Jetzt mußten sie das alles wieder verlieren; vielfach verkauften sie es für einen Spottpreis

Digitized by Google

und zogen arm von dannen. Für die Unterstützung, die sie der englischen Politik hatten angedeihen lassen, hatten sie Gefahr und Haß und Armut geerntet. Die Herren der königl. Kommission gewöhnten sich an die Klagen und Anklagen, die sie von solchen Leuten täglich hören mußten. Gladstone aber und seine Freunde saßen in England und hörten weder die Verwünschungen, noch sahen sie die Thränen." Den Posten eines britischen Residenten in Pretoria übernahm Mr. Hudson.

Das Triumvirat führte zunächst die Geschäfte weiter.[65]) Erst nach Verlauf eines Jahres wurde Krüger zum Präsidenten und Joubert zum Generalkommandanten gewählt. Der greise Pretorius trat in den Ruhestand. Dr. Jorissen blieb Staatsprocureur der Republik, Kotzé erhielt das Amt eines Ober-Richters in dem neu geschaffenen Ober-Gerichtshof, E. Bok wurde zum Staatssekretär, und S. J. du Toit zum Generalsuperintendenten für die Erziehung ernannt. Die Lage der Buren war nicht gerade allzu glänzend. Der Krieg hatte schwere materielle Opfer gefordert, die Emigranten nahmen viel Geld mit aus dem Lande, Handel und Wandel lagen darnieder. „Nach kurzer Zeit, sagt Merensky, beklagten viele den politischen Wechsel, für dessen Herbeiführung sie hatten kämpfen müssen." Dies wird auch von anderer Seite, allerdings meist von englischen Berichterstattern, bestätigt.

Die königliche Kommission hatte hinsichtlich der finanziellen Lage der Republik festgestellt, daß die Gesamt-Schuld derselben sich auf eine Million Pfund belief, abgesehen von den Kosten der unglücklichen Expedition gegen Sekukuni. Sie hatte vorgeschlagen, daß hiervon die Kosten

Digitized by Google

des erfolgreichen Feldzuges gegen diesen Eingeborenen-Häuptling im Betrage von 383 000 Pfund in Abzug gebracht würden. Von dem verbleibenden Rest von 457 000 Pfund sollten die Beträge, die der Staat der Cape Commercial-Bank, Inhabern von Eisenbahn-Anteilscheinen und dem Waisenkammerfonds schuldig war — Verpflichtungen, die bereits aus der Zeit vor der Annexion stammten — zunächst auf den Namen der wiederhergestellten Republik übertragen werden. Dies wurde im Artikel 10 der Konvention festgelegt. Die seit der Annexion seitens der Engländer in gesetzlicher Weise für die notwendigen Ausgaben geschehenen Auslagen wurden auf 265000 Pfund berechnet und samt der laut § 9 der Konvention von der Transvaal-Regierung zu zahlenden Entschädigungssumme als zweite Last auf die Staatseinnahmen eingetragen. Diese Schuld sollte in 25 Jahren amortisiert und mit $3^1/_2$ % verzinst werden. Das war für einen Staat ohne wesentliche und sichere Einnahmen eine sehr drückende Belastung.[66])

Dazu kamen bald noch innere Schwierigkeiten der verschiedensten Art. Krüger schlug zunächst entschieden einen falschen Weg ein, um dieser Lage entgegenzuarbeiten. Er begab sich vollständig unter den Einfluß seiner altholländischen Ratgeber und suchte den das Land für fremde Kapitalien öffnenden Bestimmungen der Konvention durch national-monopolistische Maßregeln die Spitze abzubrechen. „Handel und Industrie, insofern von diesen die Rede sein konnte,[67]) Post- und Reiseverbindungen, Staatslieferungen jeder Art wurden als Monopol nur an Buren vergeben und jeder Handelsverkehr mit der Außenwelt, besonders mit den englischen Kolonien, den Bürgern widerraten. Selbstverständlich

Digitized by Google

wurden auch die englischen Beamten meist entlassen und durch Holländer ersetzt.

Hierzu gesellten sich bald genug neue Streitigkeiten mit den Eingeborenen. Der Missionar Merensky war vom Präsidenten Krüger aufgefordert worden, ihm schriftlich mitzuteilen, „nach welchen Grundsätzen man die eingeborne Bevölkerung behandeln und regieren müsse, wenn Frieden

Die Hauptstraße von Pretoria im Jahre 1887.

erhalten und wenn ihre Weiterentwicklung in Bezug auf wahre Kultur befördert werden sollte."

In dieser Denkschrift warnte Merensky auch vor der unvorsichtigen Ausführung des Artikes 23 der Konvention von Pretoria, worin bestimmt wurde, daß Sekukuni und diejenigen seiner Anhänger, die mit ihm gefangen gesetzt waren, freigelassen werden und die Grenzen des ihm anzuweisenden Gebietes von der Native Location Commission

Digitized by Google

nach Maßgabe des Artikels 22 der Konvention festgesetzt werden sollten. Merensky meint, es müsse dem Wunsche der Buren zugeschrieben werden, daß diese Vereinbarung getroffen wurde und tadelt sie darum. Ich will dies dahingestellt sein lassen, halte es aber für wenig wahrscheinlich.

Wie dem aber auch gewesen sein mag, Sekukuni wurde nicht nur in Freiheit gesetzt, sondern ihm auch sein Land zurückgegeben.

Aber man hatte ohne Mampuru, den alten Widersacher Sekukunis gerechnet, der nach dessen Gefangennahme, unterstützt von Wolseley, die Herrschaft über die Bapedi an sich gerissen hatte und nicht gewillt war, sich leichten Kaufs bei Seite schieben zu lassen. Er ließ Sekukuni durch Meuchelmörder beseitigen, und verband sich, der Rache der Buren gewärtig, mit dem Matabelen-Häuptling Mapoch, der in der Nähe von Middelburg seinen Sitz hatte, vollständig unabhängig und den Buren ohnehin wegen seiner Renitenz gegen ihre Besteuerungsversuche ein Dorn im Auge war. Neun Monate dauerte der Krieg, der zwischen den Buren und den beiden rebellischen Häuptlingen entbrannte.

Endlich wurden die Aufrührer durch Hunger gezwungen, ihre starken Befestigungen aufzugeben.[68]) Mampuru wurde gehängt, Mapoch lebenslänglich eingekerkert und sein Volk auf 5 Jahre in die Knechtschaft geführt. Die Intervention der Engländer zu Gunsten der Besiegten konnte an diesem Urteilsspruche nichts ändern. Die finanziellen Bedrängnisse der Buren aber wurden durch solche Feldzüge nicht ver-

Digitized by Google

mindert, und schon entbrannten neue Kämpfe mit den Betschuanen an der Südwestgrenze des Landes.

Mankoroane, der Häuptling der Batlapin-Betschuanen und Montsiwe, der Häuptling der Barolong, hatten den Engländern während des Krieges mit den Buren mancherlei Vorschub geleistet und sich daher deren Haß zugezogen. Die letzteren benutzten den Aufstand einiger ehrgeiziger Unterhäuptlinge, Moshette, Massouw und Gasibone, um ihren alten Gelüsten[69]) auf die Gebiete Mankoroanes und Montsiwes Befriedigung zu verschaffen.[70])

Zunächst freilich hielt sich der Freistaat als solcher noch zurück; die Burenhaufen, welche mit Moshette und seinen Genossen gemeinsame Sache machten, handelten vollkommen auf eigene Faust und verdienen daher sicherlich den Namen von Freibeutern, den ihnen die englischen Geschichtsschreiber beilegen. Die Einmischung der Engländer beschränkte sich auf den Vorschlag des Residenten, eine vereinigte Kommission zur Untersuchung der Angelegenheit an die Grenze zu entsenden, was von den Buren abgelehnt wurde. Mankoroane und Montsiwe wurden überwunden, die „Freibeuter" begründeten zwei kleine Republiken, Stellaland und Gosenland, und stellten sich unter den Schutz der südafrikanischen Republik. Es ist gewiß nicht zu bezweifeln, daß auch dieser Krieg dem Lande manchen Schaden zufügte, aber es ist sicherlich unrichtig, wenn gesagt wird, daß derselbe die Republik „beängstigend schwächte und gar nicht zur Ruhe kommen ließ, so daß man sich, wenn auch mit schwerem Herzen, entschloß, die Intervention Englands anzurufen."[71]) Wie fest steht, wurde die Entsendung einer Kommission nach England durch ganz andere Gründe veranlaßt, und ihre

Digitized by Google

Aufgabe war nicht, um Hilfe zu bitten, sondern die Revision des Vertrages von 1881 zu betreiben.

Dr. Jorissen, der diese Verhältnisse aus eigener Mitwirkung genau kennt, giebt darüber in seinen transvaalschen Erinnerungen einen abweichenden Bericht. Er erzählt, daß die britische Regierung sich in die Betschuana-Land-Affaire gemischt habe, wodurch eine langwierige, höchst unerquickliche Korrespondenz der Transvaal-Regierung mit dem britischen Residenten entstanden sei. Allmählich verschärften sich die entstandenen Meinungsverschiedenheiten derartig, daß Dr. Jorissen den Plan faßte, gelegentlich einer Reise nach Europa die Angelegenheit direkt mit dem Kolonialminister Lord Derby zu besprechen und womöglich eine Abänderung der Konvention von 1881 und eine Grenzberichtigung im Westen zu erlangen. Von einem Gesuch um Hilfe keine Spur. Krüger war mit dieser Absicht einverstanden; um aber die Republik keinem offiziellen Refus auszusetzen, erhielt Jorissen keinen formellen Auftrag, Unterhandlungen zu führen, sondern die Regierung behielt sich vor, für den Fall glücklichen Verlaufes seiner Vorbesprechungen ihn nachträglich zu bevollmächtigen. Nach dem Berichte Dr. Jorissens ist ein Hauptpunkt seiner Verhandlungen mit dem Kolonialminister die Aufhebung der in der Pretoria-Konvention stipulierten Suzeränität Englands gewesen. Dies ist für die Beurteilung des Londoner Vertrages von großer Wichtigkeit. Über den Verlauf der Verhandlungen sagt Jorissen: „Ich war in London sehr glücklich. Kein Wunder! Lord Derby war ein höchst kühler, aber absolut ehrlicher Staatsmann, über alle kindische Sucht, ein kleines Land zu plagen, hoch erhaben und rechtschaffen genug, um die Be-

Digitized by Google

rechtigung unserer Wünsche einzusehen. Er erkannte an, daß der Rechtszustand der Republik vom Standpunkt des internationalen Rechtes ein ungünstiger und unverdienter war. Wir waren vollständig unabhängig gewesen, bis wir mit Gewalt annektiert wurden. Mit bewaffneter Hand hatten wir uns dem Zwange entzogen; England war großmütig gewesen und hatte uns beinahe alles zurückgegeben, was wir vor 1877 gehabt hatten, hatte sich aber unrechtmäßigerweise noch eine Art Suzeränität vorbehalten. Der britische Minister gab mir deutlich zu verstehen, daß er auf der letzteren nicht bestände.[72]) Von meinem Thun und Lassen erstattete ich alle Woche meiner Regierung Bericht. Da ich sah, daß ich auf dem Wege war, das gewünschte Ziel zu erreichen, frug mich unser Staatssekretär in einem vertraulichen Schreiben, wen ich außer mir als Abgesandten für die Revision der Konvention zu haben wünschte. Im Anfange des Juli 1883 war ich endlich im stande, zu telegraphieren, daß die britische Regierung bereit wäre, Abgesandte zu empfangen, um über die Revision der Konvention von 1881 zu verhandeln." Das also war des Pudels Kern.

Dr. Jorissen mußte indessen den Intriguen seiner Neider weichen. Er wurde im Jahre 1883 auf Grund thörichter Beschuldigungen seitens ehrgeiziger Personen, denen er im Wege stand, seines Amtes entlassen, trotz der außerordentlich großen Verdienste, die gerade er sich unleugbar um die Wiederherstellung der Republik erworben hatte.[73])

An seiner Stelle setzten P. Krüger, S. Smit und S. J. du Toit die Verhandlungen fort. Am 27. Februar 1884 kam ein neuer Vertrag zustande, durch den die

Digitized by Google

früher in Pretoria geschlossene Konvention aufgehoben wurde. Daß es sich nicht, wie manche wollen, um einen Nachtrag zu der letzteren handelt, erhellt ohne weiteres aus dem Gange der Verhandlungen,[74]) die zum Abschluß der Londoner Konvention geführt haben. Der Haupterfolg der Buren bestand darin, daß die Suzeränität nunmehr seitens Englands vollständig aufgegeben wurde.[75]) Die Engländer zogen sich vielmehr auf den Artikel 4 des Vertrages zurück, der ohne die Voraussetzung der Beseitigung des Suzeränitätsrechtes vollständig unverständlich wäre: „Die Südafrikanische Republik (dieser Name war jetzt von England offiziell zugestanden worden) wird keinen Vertrag oder Abkommen mit einem andern Staat oder Volk abschließen als mit dem Orange-Freistaat, auch nicht mit irgend einem Eingebornen-Stamme im Osten oder Westen der Republik, bevor ein solcher Vertrag oder ein solches Abkommen von Ihrer Majestät der Königin gebilligt worden ist. Diese Zustimmung soll als erteilt angesehen werden, wenn die Regierung Ihrer Majestät nicht innerhalb 6 Monaten nach Empfang einer Abschrift eines solchen Vertrages, (die sogleich nach seinem Zustandekommen eingesandt werden muß) zu erkennen gegeben habe, daß der Abschluß eines solchen Vertrages den Interessen Großbritanniens oder seiner Besitzungen in Südafrika zuwiderlaufen würde."

Wenn man hiernach noch einen Zweifel haben könnte, daß es sich um ein vollständig neues, das frühere in seiner Ganzheit ersetzendes Abkommen handelt, so vergleiche man

Digitized by Google

die einzelnen Paragraphen der beiden Verträge miteinander, z. B. Artikel 12 der Konvention von Pretoria mit dem Artikel 7 der Londoner Konvention. Genau dieselbe Bestimmung, keine noch so leise materielle Abänderung. Wozu hätte z. B. dieser Paragraph in die Londoner Konvention aufgenommen werden brauchen, wenn es sich nur um einen Nachtrag zur Pretoria-Konvention gehandelt hätte. Kein Zweifel, der zu London am 27. Februar 1884 abgeschlossene Vertrag hebt die Pretoria-Konvention vollständig auf. Auf einzelne Bestimmungen des neuen Vertrages gehe ich hier nicht weiter ein. Der englische Text desselben befindet sich im Anhang IV abgedruckt.[76]) Im Artikel 1 des Vertrages sind die Grenzen der Republik, wie sie noch heute bestehen, genau umschrieben. Durch diese neue Abgrenzung erhielten die Buren eine Gebietserweiterung im Westen ihres Landes.

Digitized by Google

8. Capitel.

Der Umschwung in der wirtschaftlichen Lage der Republik durch die Entdeckung der Goldfelder.

Durch die Londoner Konvention hatte der Freistaat endlich auf politischem Gebiet seine Unabhängigkeit erfochten, zum großen Schmerze des Jingotums, das seine Pläne zunächst vereitelt sah. „Die Aufgabe Transvaals — so wurde geschrieben —[77]) hat einen großen Aufwand von Blut und Geld seiner Erfolge beraubt. Sie hat viel mehr menschliche Leiden verursacht, als sie abgewendet hat. Sie hat einen Zustand latenter Rebellion unter einem großen Teile der holländisch sprechenden Bevölkerung der Kap-Kolonie herbeigeführt. Sie hat die Engländer in Südafrika veranlaßt, sich die Frage vorzulegen, welchen Wert es für sie habe, einer Nation anzugehören, deren Macht nicht ausreicht, sie zu schützen, und deren leitende Kräfte es vorziehen, gegen Rebellen großmütig zu sein, statt ihren loyalen Unterthanen die Treue zu bewahren. Sie hat endlich dem englischen Einfluß in Afrika unter den Weißen wie unter den Schwarzen einen Schlag versetzt, von dem er sich kaum in einem halben Jahrhundert erholen wird."

Digitized by Google

Gut, aber was sagte Gladstone im November 1879?[78])

„Transvaal ist ein Land, wo wir uns unkluger, ja, ich möchte fast sagen unsinniger Weise in die bedenkliche Lage versetzt haben, daß die freien Unterthanen einer Monarchie hingehen und die freien Unterthanen einer Republik bedrängen und sie zwingen in einen Unterthanen-Verband einzutreten, dem sie anzugehören sich durchaus weigern."

Die auf politischem Gebiet erreichten Erfolge der Republik halfen jedoch wenig zur Überwindung der Schwierigkeiten der inneren Lage. Die Regierung sah ihre Thätigkeit durch Geldmangel lahmgelegt, selbst die Beamten-Gehälter waren zum Teil im Rückstande.

Auch unter den Mitgliedern der Regierung herrschte kein gutes Einverständnis mehr, seit der Druck der äußeren Not nachgelassen hatte. Joubert legte in dieser Zeit sein Amt nieder. Krüger beharrte bei seinen reaktionären Ideen, obwohl die Kaufkraft der Einwohner derartig gesunken war, daß die Farmer kaum noch einen Markt für ihre Produkte fanden. Die Verarmung machte schnelle Fortschritte —, als die Entdeckung der Goldfelder in unglaublich kurzer Zeit einen ungeahnten Umschwung herbeiführte. Die Entdeckung des Moodie-Goldfeldes und der Sheba-Mine im de Kaap-Distrikt und des Witwatersrand-Goldfeldes südlich von Pretoria führte einen starken Fremdenzufluß herbei, zog große Kapitalien ins Land und wirkte belebend und kräftigend auf alle Zweige wirtschaftlicher Bethätigung. Mit erstaunlicher Schnelligkeit, fast über Nacht, schossen neue Städte empor, wie Barberton im de Kaap-Distrikt und Johannesburg am Witwatersrand. Die fieberhaft betriebene Prospektierarbeit stellte bald fest, daß sich das wert-

Digitized by Google

volle Metall auch in anderen Gegenden der Republik fände. Die sich entwickelnde Mineninduſtrie, hauptſächlich von Ausländern gepflegt, verſchaffte dem Staat bald ſo bedeutende Einnahmen, daß nicht nur die Tilgung der drückenden Schulden bewirkt, ſondern auch die Verfolgung früherer, für die Entwicklung des Landes bedeutſamer Pläne

Barberton.

mit neuer Energie in die Hand genommen werden konnte.

Dahin gehörte beſonders das Eiſenbahnprojekt zwiſchen Pretoria und Delagoabai, das ſeit Burgers Zeiten zwar nur wenig Fortſchritte gemacht hatte, aber doch auch niemals ganz aufgegeben war.

Im Jahre 1881, ſogleich nach der Aufhebung der Annexion, hatte Dr. Joriſſen[79]) darauf gedrungen, eine

Digitized by Google

Kommission für die Förderung des Eisenbahn-Projektes ernennen zu lassen, als deren Vorsitzender er fungierte. Die Kommission ließ die Strecke vermessen. Im Jahre 1884 wurde, gestützt auf diese Vorarbeiten, eine Konzession an ein niederländisches Konsortium, dem die Herren Maarschalk, Groll, van den Wall Bake angehörten, verliehen. Indessen

Hauptstraße von Barberton.

verstrichen 2 Jahre, ohne daß es den Konzessionären gelang, die geplante Gesellschaft zusammenzubringen.

Maarschalk und Groll starben und wurden durch den Ingenieur Cluysenaer und einen Sohn von Groll ersetzt. Als die für die Bildung einer Eisenbahngesellschaft bestimmte Frist abgelaufen war, gelang es trotz des heftigen Widerstandes der Parteigänger der englischen Bestrebungen den

Digitized by Google

Volksrat zu einer Verlängerung der Konzession zu bewegen. Präsident Krüger und der neue Staatsprocureur Dr. W. J. Leyds trugen hierzu auf das eifrigste bei.

Um diese Zeit vollzog sich in den Anschauungen des Präsidenten eine bedeutsame Wendung. Er hatte einsehen müssen, daß das Land mangels anderer schnell erschließbarer Hilfsquellen sich der Ausbeutung der Goldfelder und dem dadurch bedingten Zufluß zahlreicher Ausländer nicht werde verschließen können. Damit aber war der Stein ins Rollen gebracht, und man mußte die Konsequenzen der sich anbahnenden Entwicklung ziehen. Ließ man sich auf der einen Seite herbei, dem englischen Unternehmungsgeiste in den Minen-Distrikten freie Bahn zu geben, so war es um so dringlicher, sich in anderen Beziehungen von englischem Einfluß so viel wie möglich zu emanzipieren. Daß hierzu in erster Linie eine direkte Verbindung mit dem Meere erforderlich war, lag auf der Hand. Nur dadurch war es möglich, sich aus der wirtschaftlichen Abhängigkeit von der Kapkolonie und von Natal zu befreien. Die Erregung, die sich bereits im Jahre 1876 beim ersten Auftauchen der Burgersschen Eisenbahnpläne der Engländer bemächtigte, war dafür der schlagendste Beweis. Es gelang bald, die erforderlichen Kapitalien in Europa aufzubringen, und heute ist die ganze Linie bereits seit mehr als 2 Jahren in Betrieb.

Von demselben Wunsche der Gewinnung eines Zuganges zum indischen Ozean geleitet, begründete im Jahre 1884 eine Anzahl von Buren an der Südwestgrenze von Transvaal die sogenannte „neue Republik". Das neue Staatswesen wurde im Jahre 1886 von den Engländern

Digitized by Google

anerkannt, doch gelang es ihnen, seine Ansprüche auf die Meeresküste zurückzudrängen. Im September des folgenden Jahres wurde die kleine Republik mit Zustimmung der Engländer der südafrikanischen Republik einverleibt.

Wichtiger als dieser Gebietszuwachs war die Annähe-

Präsident Brand.

rung an den Oranje-Freistaat, die sich in dieser Zeit vollzog. Hatte der Freistaat während des Krieges die Transvaal-Buren auch nicht offiziell unterstützt, so waren doch kleinere Abteilungen von Freistaatlern auf eigene Faust den bedrängten Stammesgenossen zu Hilfe gezogen, und Prä-

Digitized by Google

sident Brand hatte durch seine Vermittlung bei den Friedensverhandlungen in Langenek nicht wenig zum Gelingen einer Verständigung zwischen den kriegführenden Parteien beigetragen. Krüger knüpfte im Jahre 1887 Unterhandlungen mit dem Freistaat an, die den Abschluß eines Schutz- und Trutz-Bündnisses bezweckten. Die Delagoabahn, die ja auch für den Freistaat von hoher Bedeutung werden mußte, gab hierzu den willkommenen Anlaß. Präsident Brand hatte indessen stets eine bescheidene, aber möglichst unbehelligte Existenz der Verfolgung weitausschauender Pläne vorgezogen. Wie er seinerzeit die neu entdeckten Diamantfelder um des lieben Friedens willen seufzend an England abgetreten und bei den Basuto-Unruhen den bequemen Mittelweg eingeschlagen hatte, die Regierung über diese kampflustigen Stämme bereitwillig anderen zu gönnen,[80]) so ließ er sich auch jetzt nicht nach der Teilnahme an einer Entwicklung gelüsten, die ihn und sein Land in Konflikte mit den Engländern bringen konnte. Krügers Vorstellungen waren vergeblich. Dieser Fehlschlag hinderte indes nicht, daß Krüger nach Ablauf seiner fünfjährigen Amtsperiode gegen seinen einzigen Mitbewerber Joubert mit überwältigender Stimmenmehrheit von neuem zum Präsidenten erwählt wurde.

Präsident Reitz.

Eine Wandlung zu Gunsten der Krügerschen Pläne

Digitized by Google

trat im Freistaat erst ein, nachdem Präsident Brand gestorben und der Oberrichter Reitz im Dezember 1888 zu seinem Nachfolger erwählt worden war. Schon im März des folgenden Jahres trafen beide Präsidenten in Potschefstroom zusammen und verabredeten daselbst ein gegenseitiges Defensivbündnis, sowie einen Handelsvertrag und ein Abkommen wegen der zu erbauenden Delagoabai-Eisenbahn.

Digitized by Google

9. Kapitel.

Von der Einführung des Zweikammer-Systems bis zur Eröffnung der Eisenbahn von der portugiesischen Grenze nach Pretoria.

Durch eine Verfassungsänderung vom 23. Juni 1890[81]) wurde die gesetzgebende Gewalt in die Hände einer Volksvertretung gelegt, die aus einem ersten und einem zweiten Volksrat bestehen sollte, nachdem bis dahin diese Gewalt bei dem Volksrat geruht hatte. Der durch diese Verfassungsänderung geschaffene erste Volksrat besitzt genau die Machtbefugnisse des bisherigen Volksrates; die Befugnisse des zweiten Volksrates sind im § 27 des Gesetzes vom 23. Juni 1890 (1. Anhang) niedergelegt. Im großen und ganzen erscheint die hiermit eingeführte Teilung der Geschäfte im Interesse der schnellen Erledigung derselben nicht unzweckmäßig.[82])

Auch einen andern wichtigen Beschluß faßte der Volksrat in diesem Jahre, indem er die unverzügliche Inangriffnahme des Baues einer Anschlußbahn vom Vaalfluß über Johannesburg nach Pretoria anordnete und damit die Verbindung mit dem Freistaat herstellte.

Digitized by Google

Zum ersten Mal wurde ferner am 1. April 1890 eine Volkszählung veranstaltet. Unvollkommen organisiert, wie sie war, konnte sie nur ein annähernd richtiges Ergebnis haben. Es wurden 119128 Weiße gezählt, 66498 Männer und 52630 Weiber. Die Eingeborenen-Bevölkerung wurde im April 1895 auf etwa 650000 Seelen geschätzt. Ein besonders wichtiges Resultat der Zählung war aber auch

Pretoria.

die Feststellung, daß die Uitlanders, d. h. die im Auslande geborenen Einwohner Transvaals, den Bürgern an Zahl schon damals ziemlich gleichkamen. Da dieser Teil der weißen Bevölkerung gleichzeitig im großen und ganzen die industrielle Betriebsamkeit des Landes und insonderheit die Ausbeutung seiner Mineralschätze verkörperte und demnach sich einen erheblichen Anteil an dem Wachsen des

Digitized by Google

nationalen Wohlstandes zuschreiben zu dürfen meinte, so konnte es nicht ausbleiben, daß er bald auch die Forderung erhob, in entsprechender Weise an der Regierung beteiligt zu werden. Dies ist der Ausgangspunkt der Zwistigkeiten, die in jüngster Zeit zu einem gewaltsamen Ausbruch geführt haben.

Betrachtet man die Einnahme- und Ausgabeziffern des Budgets der Jahre von 1890 ab und vergleicht damit die Einnahme aus den Erträgen der Goldfelder, so stellt sich ganz unwiderleglich heraus, daß die günstige Finanzlage der Republik in der That nicht zum kleinsten Teile auf die Thätigkeit in den Minen-Distrikten zurückzuführen ist.

	1. Einnahmen total	2. Einnahmen a. d. Goldfeld.	3. Procentual-Verhältnis	4. Ausgaben
1890	1 220 060 £	492 830	ca. 40 %	1 531 461
1891	967 191 „	405 397	„ 42 %	1 350 073
1892	1 255 820 „	636 313	„ 52 %	1 188 765
1893	2 702 684 „	581 977	„ 34 %	1 302 054
1894	2 247 728 „	972 311	„ 43 %	1 734 728

In Johannesburg wiederholte sich eben jetzt die Katastrophe, die einige Zeit vorher schon über Barberton hereingebrochen war. Eine wüste Spekulation hatte sich an die Goldindustrie des Witwatersrandfeldes geheftet, worauf im Jahre 1890 ein Rückschlag erfolgte, der Vorläufer des großen Zusammenbruchs der Minenspekulation im Oktober 1895.

Der rücksichtslos betriebene Raubbau hatte sogar vorübergehend ein Nachlassen der Produktion zur Folge, die erst in den folgenden Jahren unter Leitung sachkundiger Ingenieure und bei Verwendung moderner Gewinnungsmethoden eine immer wachsende Höhe erreichte.

Das im Jahre 1890 von neuem auftretende Defizit

Digitized by Google

im Staatshaushalte machte die Regierung geneigter, den Forderungen der Vertreter der Mineninduſtrie entgegenzukommen. Zwar wurde eine Vertretung im Volksrat nicht zugeſtanden, aber die Johannesburger Minenkammer begründet, die die Intereſſen der Mineninduſtrie gegenüber der Regierung wahrzunehmen haben ſollte und das Recht erhielt, bergmänniſche Verordnungen allgemeiner Art zu erlaſſen.

War ſo die finanzielle Lage des Landes befriedigend, ſo brachte ihm das Jahr 1890 andererſeits auch einen Gebietszuwachs. Das Gebiet der Amaſwazi an der Oſtgrenze der Republik war im Londoner Vertrage für unabhängig erklärt worden. Engländer wie Buren hatten ſich daſelbſt niedergelaſſen, doch überwog der Einfluß der letzteren ſo erheblich, daß ſie zunächſt im Jahre 1890 von England das Zugeſtändnis einer gemeinſamen Herrſchaft beider Mächte über das Swazi-Gebiet erlangten. Nach längeren Unterhandlungen wurde indes durch das Abkommen vom 10. Dezember 1894 Swaziland unter die alleinige Verwaltung der Transvaaler geſtellt, wenn auch nicht thatſächlich einverleibt. Um ſich aber ähnlichen friedlichen Erwerbungen des Burentums nicht auch in Zukunft ausgeſetzt zu ſehen, ließ ſich England gegen ſeinen Verzicht auf Swaziland die Zuſicherung geben, jede organiſierte Auswanderung von Buren in das Gebiet der Royal Chartered Company zu verhindern.

Hatten doch bereits im Jahre 1891 etwa 5000 Transvaaler Bürger einen Treck nach Maſchona-Land unternehmen wollen, um daſelbſt einen neuen Buren-Freiſtaat zu begründen, und nur dem dringenden Abmahnen des Präſidenten Krüger war es gelungen, das Unternehmen im Keime zu erſticken.

Digitized by Google

Der Präsident der Republik hatte in dieser Zeit mancherlei innere Kämpfe zu überstehen. Zwar war der Wohlstand seines Staates in stetigem Wachsen begriffen. Ausländisches Kapital strömte in großen Mengen ins Land und zeigte dadurch volles Vertrauen zu der aufstrebenden Entwicklung der Republik; die von dem Londoner Hause Rotschild übernommene Staatsanleihe von $2^1/_2$ Millionen Pfund zum Zwecke der Erweiterung des Eisenbahnnetzes, wurde in Europa zwanzigfach überzeichnet; aber die Volksvertretung vermochte den rapiden Fortschritten der Entwicklung des Staates nicht mit gleichem Verständnis zu folgen wie der greise Präsident. Die Buren sahen auf die sich überstürzenden Neuerungen mit scheelen Blicken und setzten es trotz der wachsenden Staatseinnahmen wenigstens für einige Zeit durch, daß die Ausgaben für öffentliche Bauten und dergleichen eingeschränkt wurden. Andererseits sah sich Krüger dem ungestümen Drängen der Ausländer gegenüber, deren Forderungen in Bezug auf liberale Reformen nicht sogleich und in so großem Umfange Berücksichtigung finden konnten, wie sie es verlangten. Trotzdem wurde er am 12. Mai 1893 aufs neue zum Präsidenten erwählt, wenn auch nur mit verhältnismäßig geringer Majorität (7881 gegen 7009 Stimmen).

Für die Entwicklung der Minen-Industrie waren zwei Gutachten von besonderer Bedeutung, die von dem amerikanischen Ingenieur Hamilton Smith (Januar 1892) und dem königlich preußischen Bergrat Schmeisser (Februar 1893)[83]) über den Goldvorrat des Witwatersrand-Goldfeldes erstattet wurden und zur Folge hatten, daß sich das Interesse des europäischen Kapitals in den folgenden Jahren in erhöhtem

Digitized by Google

Die Delagoabai.

Digitized by Google

Digitized by Google

Maße der Beteiligung an der Ausbeute der Goldfelder zuwandte. Ein guter Kenner dieser Verhältnisse schildert die sich hieraus ergebende Entwicklung mit folgenden Worten: „Zwei Jahre nach Erscheinen des Hamilton Smithschen Berichtes begann die Pariser haute banque, angeregt durch eine halb wissenschaftliche, halb geschäftliche Propaganda, durch den außergewöhnlich niedrigen Zinsfuß und das Brachliegen großer Kapitalien, die Randindustrie, die gerade in diesem Jahre in glänzendstem Lichte erschien, mit Hilfe praktischer Fachleute zu studieren.

Von Paris ausgehend, verbreitete sich gegen Ende 1894 über ganz Europa eine ständige, steigende Kauflust für Witwatersrand-Aktien, welche sehr bald in ein Spekulationsfieber ausartete, das man in Johannesburg auszubeuten verstand. Die Kompagnien erhöhten ihre Aktienkapitalien, neue Gesellschaften, seien es Bergwerksunternehmungen oder Land-Kompagnien, wurden gegründet und zogen unübersehbare Summen europäischen Geldes nach Johannesburg. Es war bald nicht mehr von einem Aufblühen der Industrie und von der Verbreitung allgemeinen Wohlstandes dort die Rede, nein, die „Minen-Krösusse“ schossen üppig bei dieser Treibhaushitze in die Höhe. Die Johannesburger Börse hatte sich in eine Spielbank verwandelt und die angesehensten afrikanischen Häuser waren Bankhalter, während die Zahl der eingewanderten „Pointeurs“ von Tag zu Tag wuchs.

Unter diesem demoralisierenden Einfluß wurden die Uitlanders immer selbstbewußter und anmaßender. Für die allmählichen, aber zielbewußten Reformen Krügers hatten sie kein Verständnis und keine Dankbarkeit. Auf ihre

Digitized by Google

Majorität und ihren Geldbeutel pochend, gründeten sie die National-Union mit 40000 Mitgliedern, die ihre Forderungen durch ihren geschäftsführenden Ausschuß, die Reformpartei, mit übergroßer Energie bei der Regierung durchsetzen sollte.

Im Oktober 1895 brach endlich die wahnsinnige Minenspekulation in Europa zusammen. Die Aktien fielen fast auf die Hälfte ihres Wertes, in Europa eine vorübergehende Börsenkrisis hervorrufend, so allgemein war das Spiel in Gold-Bergwerks-Aktien geworden. Johannesburg war beim Krach ziemlich glimpflich weggekommen, aber nach der Ernüchterung sah man ein, daß die wahnsinnigen Projekte, die man zur Zeit des Spekulationsrausches geschmiedet hatte, unausführbar waren, schon aus dem Grunde, weil es auf Jahre hinaus unmöglich erschien, die notwendigen Arbeiter um Johannesburg zu konzentrieren, umsoweniger, als sich schon jetzt ein Arbeitermangel bei der Industrie fühlbar machte. Besonders die von Cecil Rhodes geleiteten großen Unternehmungen, die Chartered Company und die Goldfields of South Africa, hatten sich derart in weitgehende Ideen: Aufschließung unübersehbarer, ungeprüfter Grubenfelder, verrannt, daß es ihrem Herrn und Meister jetzt, nachdem der Sharesschwindel aufgehört hatte, so schwül wurde, daß er es an der Zeit hielt, gestützt auf die National-Union, einen großen Coup im Stile der Eroberung von Matabeleland auszuführen."[84])

Über diese neuesten Vorgänge in der Südafrikanischen Republik wird im Schlußkapitel die Rede sein.

Hier sei nur noch erwähnt, daß am 1. Januar 1895 die Eisenbahn eröffnet wurde, durch welche die Hauptstadt

Digitized by Google

Pretoria mit der portugiesischen Grenze im Osten verbunden wurde. Sie war von der Niederländisch-südafrikanischen Eisenbahngesellschaft erbaut worden. Die Anschlußstrecke bis zur Delagoa-Bai, von einer englischen Gesellschaft hergestellt, war bereits seit längerer Zeit in Betrieb. Damit war Transvaal an den Weltverkehr unmittelbar angegliedert; der zähen und zielbewußten Konsequenz seiner leitenden Staatsmänner war es endlich gelungen, sich von der erstickenden Umklammerung des britischen Leuen zu befreien.

Digitized by Google

10. Kapitel.

Die Grenzen der Republik. Erforschungsgeschichte.

Die Grenzen des Gebietes der südafrikanischen Republik sind durch den Londoner Vertrag vom 27. Februar 1884 genau bestimmt. Im allgemeinen sind die Nord- und die Südgrenzen durch die natürliche Scheidelinie zweier großer Flüsse, des Limpopo im Norden und des Vaal im Süden gegeben. Von dem Punkt, wo der aus den Zoutpans-Bergen kommende Pafuri- oder Limvukufluß in den Limpopo mündet, läuft die Nordgrenze an diesem Strom entlang westwärts, macht kurz nach dem Einfluß des Ingalele-Flusses eine entschiedene Biegung nach Südwesten und begleitet den Lauf des Limpopo noch bis zum Einfall des Marico. Der Marico bildet hierauf die Grenze bis Derdepoort. Von hier wendet sich die Grenze nach Westen bis zu einem Hügel östlich vom Notuanifluß in der Nähe von Ramutsa, bricht plötzlich nach Süden um, bis sie den nordöstlichen Zipfel von Britisch-Betschuanaland unweit Mafeking am Molopo erreicht. Britisch-Betschuanaland und darauf folgend Griqualand West begrenzen die Republik in ihrem

Digitized by Google

südwestlichen Teile. Wo der Vaal die Grenze von Griqualand West schneidet, setzt die Südgrenze Transvaals ein und folgt diesem Strom bis zu seiner Vereinigung mit dem Klip-Flusse, schließt sich dann diesem an und trifft auf die Drakensberge und die Grenze von Natal, geht den Coldstream entlang, bis zu dessen Mündung in den Umzinyati- oder

Carl Mauch.

Buffalo-Fluß, — dann letzteren bis zu seinem Einfall in den Blood-River. Von hier bildet Zululand die Grenze bis zum Lebombo-Gebirge:[85]) sie beschreibt dann einen weiten Bogen um Swaziland herum, bis sie bei Mananga Point aufs neue das Lebombo-Gebirge erreicht. Diese nach Norden streichende Gebirgskette bildet die weitere Ostgrenze, die dann

Digitized by Google

von Pokiones Kop in gerader Linie nach Norden verläuft, bis sie wieder auf die Mündung des Pafuri-Flusses trifft.

Das Gebiet der Republik liegt also in seiner Hauptmasse zwischen dem 22. und 27.° südlicher Breite und dem 25. und 32.° östlicher Länge. Die Entfernung seines nördlichsten von seinem südlichsten Punkt ist nahezu gleich der größten Ausdehnung in westöstlicher Richtung und beträgt etwa 400 englische Meilen. Die ganze Oberfläche mißt etwa 308 560 Quadratkilometer (5603,8 Quadratmeilen), was etwa der Größe von Ungarn entspricht. Den Oranje-Freistaat übertrifft die Republik an Flächeninhalt fast um das dreifache.

Die geographische Erforschung dieses großen Gebietes ist in der Hauptsache dem 19. Jahrhundert vorbehalten gewesen.

Die eigentliche Ära der geographischen Entdeckungen im Südosten Afrikas überhaupt und in Transvaal im besonderen beginnt erst mit der Auswanderung der Buren im Jahre 1835. Passionierte Jäger, die diese Gegend wegen ihres ungeheuren Wildreichtums aufsuchten wie Harris[86]) gaben die erste genauere Kunde. Bald darauf zu Anfang der 40er Jahre begann Coqui[87]) seine Forschungen zwischen dem nördlichen Stromgebiet des Oranje, dem Limpopo und der Delagoa-Bai; Cumming[88]), ein leidenschaftlicher Jäger, durchstreifte das Land nach allen Richtungen. Besonders wichtig waren die Expeditionen, die der Schwede Johann August Wahlberg in den Jahren 1841—45 von Natal aus unternahm. Im Jahre 1841 zog er auf beschwerlichen Pfaden über die Drakensberge ins Innere des Landes bis zu den Magaliesbergen und dem Krokodilfluß.[89]) Im Jahre 1843 erforschte er den Limpopo abwärts bis zu seiner Ver-

Digitized by Google

einigung mit dem Notuani. In den 50er Jahren mehrte sich die Zahl der Forschungsreisen nach Transvaal bereits ziemlich erheblich. W. H. Gassiot[90]) durchquerte im Jahre 1851 das Land von Süden nach Norden. In demselben Jahre besuchte der Missionar J. Sandersson[91]) Potschefstroom und Rustenburg. — Eine portugiesische Expedition unter der Führung des Geistlichen Joachim de Santa Rita Montanha[92]) drang von Norden her in das Gebiet der Zoutpansberge ein, um mit den dort ansässigen Buren Verbindungen anzuknüpfen. Ende der 50er Jahre unternahm der Missionar A. Merensky von Natal aus eine Reise, die ihn bis Utrecht führte.[93]) Derselbe legte später im Auftrage der Berliner Mission in der Nähe von Middelburg eine Missionsstation an (Botschabelo) und hat viel zur Erforschung des Landes beigetragen.[94]) Nicht minder wichtig waren die Reisen von G. Th. Fritsch, der besonders viel für die Aufklärung der ethnographischen Verhältnisse des Landes gethan hat[95]) (1864—66). Im Jahre 1864 zog Grützner von Pretoria nach dem Norden des Staates. Im folgenden Jahre begann der Württemberger Reisende K. Mauch[96]) seine Forschungen, die ihn durch das ganze Land führten und die Grundlagen für die Herausgabe der ersten größeren Karte lieferten, bei deren Bearbeitung er von dem Redakteur der zu Potschefstroom erscheinenden Zeitung (The Transvaal Argus) und von A. Merensky unterstützt wurde. Drei Jahre brachte er im Lande zu und unternahm unablässig, oft unter den größten Mühseligkeiten und Entbehrungen, neue Aufklärungsreisen, so daß ihm das Hauptverdienst an der Erforschung des Landes zugeschrieben werden muß. Der höchste Gipfel der Drachenberge ist nach ihm benannt. Un-

Digitized by Google

gefähr zu der gleichen Zeit (1866—67) bereiste Dr. Th. Wangemann[97]) die Missionen der Kapkolonie, des Oranje-Freistaates und die der südafrikanischen Republik im Auftrage der Berliner Mission. Auch Baines, Botemby, Wood und Lachhan besuchten zu dieser Zeit das Transvaalgebiet, wenn auch nur kurze Zeit. Im Jahre 1869 durchzogen E. Mohr[98]) und G. Hübner[99]) das Land; die Thätigkeit des ersteren, eines deutschen Seemannes, ist besonders für die Kartographie der von ihm bereisten Gebiete von großer Wichtigkeit gewesen, da er zahlreiche astronomische Positionsbestimmungen ausgeführt hat. Von erheblicher Bedeutung waren ferner die Reisen von St. Vincent W. Erskine,[100]) der anfangs mit Mauch zusammenreiste, sich dann aber von ihm trennte, den Limpopo erforschte und dessen Mündung entdeckte. In den 70er Jahren unternahmen die Gebrüder Baur mehrere Touren im westlichen Teile der Drakensberge; Burton drang vom Zusammenfluß des Olifant und des Limpopo in westlicher Richtung vor und überstieg die nördlichsten Ausläufer des Lebombo-Gebirges. Von hervorragenderer Bedeutung waren indessen die Reisen des Kapitäns Frederick Elton[101]) in den Jahren 1868—71. Er befuhr den Limpopo in einem Boote bis zur Mündung des Olifant und zog von da, mehrere Nebenflüsse des Limpopo kreuzend, ostwärts zur Küste. Nördlich von den Zoutpansbergen entdeckte er die großartigen Tolo Azime-Katarakte. Eine zweite Reise führte ihn nach den Goldfeldern von Marabastadt. Um die Erforschung des Limpopo hat er sich besonders verdient gemacht. Bald darauf (1872—73) unternahm der Missionar P. Berthoud eine Reise von Nazareth nach den Zoutpansbergen und brachte außer geologischen Notizen auch

Digitized by Google

Höhenmessungen mit. Die Leydenburger Goldfelder untersuchte im Jahre 1873 Dr. E. Cohen im Auftrage der Hamburger Firma D. Lippert. Zu derselben Zeit drang Kope, der von Natal über das Lebombo-Gebirge gekommen war, bis zu den Leydenburger Goldfeldern vor. Vom 3. November 1873 bis zum 9. April 1874 erforschte E. Holub [102]) einen Teil der westlichen und östlichen Gebiete der Republik, die er gelegentlich seiner späteren Reisen noch mehrmals besuchte. Von geringer Bedeutung für die geographische Erforschung Transvaals war dagegen die Reise des Kapitäns Parker Gillmore im Jahre 1876. M. Tromp, früher Privatsekretär des Präsidenten Krüger, veröffentlichte im Jahre 1879 seine „Erinnerungen aus Südafrika zur Zeit der Annexion von Transvaal." Die Annexion der Republik, die einen starken Zufluß von Engländern zur Folge hatte, trug natürlich dadurch erheblich dazu bei, daß das Land schneller bekannt wurde. Die kartographischen und statistischen Arbeiten von Jeppe,[103]) Noble,[104]) Silver,[105]) Blore, Forßmann und anderen haben in dieser Zeit wie in der Folge Erhebliches für die Aufklärung über die Verhältnisse der Republik geleistet. Die große vierblättrige Karte der südafrikanischen Republik von Friedrich Jeppe im Maßstab von 1 : 1 Million ist die hauptsächlichste Grundlage für die Kartographie des Transvaalgebietes. Seit dem ersten Erscheinen dieser Karte (im Jahre 1877) sind indessen mancherlei neue Erforschungen zu verzeichnen. Der Lauf des mittleren Limpopo wurde von den Beamten der britisch-südafrikanischen Gesellschaft erforscht. Die Lage von Leydenburg wurde gleichfalls von englischen Offizieren gelegentlich des Feldzuges gegen Sekukuni bestimmt.[106]) Dr. H. Raddatz [107]) erforschte

Digitized by Google

das untere Olifant-Becken und lieferte eine wertvolle Karte desselben. Die Ergebnisse von Berthouds Reisen im Gebiet zwischen dem Abfall der Drakensberge und dem Limpopo wurden in einer im Jahre 1886 veröffentlichten Karte niedergelegt.[108]) Der unermüdliche Friedrich Jeppe selbst lieferte 1892 eine Karte der Ostgrenze von Komati-Poort bis zur Mündung des Pafuri-Flusses auf Grund der Ergebnisse der offiziellen Grenzregulierungs-Kommission.[109]) In neuester Zeit ist besonders die Reise des Privatdozenten Dr. A. Schenk zu erwähnen, deren Ergebnisse demnächst veröffentlicht werden sollen, sowie die hauptsächlich der Erforschung des Goldvorkommens dienende Expedition des Bergrats Schmeißer.

Trotz dieser regen Erforschungsthätigkeit sind manche Teile des Landes noch sehr ungenügend bekannt, und die Karte der Republik weist noch viele zweifelhafte und ungenaue Punkte auf, deren Zurechtstellung der Zukunft vorbehalten bleibt.

Digitized by Google

II. Kapitel.

Die Oberflächengestalt der Südafrikanischen Republik.

Ganz Südafrika bildet ein Hochplateau von bedeutender Erhebung über den Meeresspiegel, das nach allen Seiten ziemlich nahe an die Meeresküste herantritt. Eine Einsenkung von erheblicherer Ausdehnung bildet die Kalahari, eine kleinere die Karroo im Kaplande. Im Nordosten ragen die Ausläufer dieser Hochebene tief in die südafrikanische Republik hinein und nehmen den ganzen Süden und Südwesten derselben ein. Das Plateau hat hier eine durchschnittliche Höhe von 1500—2000 Meter. Im allgemeinen schließt es im Norden mit dem 24. Grad südl. Br. ab, doch entsendet es noch einen Ausläufer von erheblicher Breite zu dem Ingalele-Fluß und dem nördlichsten Teil der Drakens-Berge bis zu den Zoutpans-Bergen am äußersten Norden der Republik. Den Ostrand des Plateaus bildet die Fortsetzung der Drakensberge, die sich ziemlich bis zum Limpopo nach Norden ziehen und nach Osten schroff in eine sandige Ebene abstürzen. Ehe diese Ebene, die indes immer noch ca. 700 Meter über dem Meeresspiegel liegt, das Meer er-

Digitized by Google

reicht, wird sie nochmals von der nordsüdlich streichenden Kette der Lebomboberge unterbrochen, die die Grenze gegen Portugal bilden. Im Norden bilden die Zandrivier und östlich davon die Hangklip- und die Metuamachana-Berge, im Quellgebiet der Zuflüsse des mittleren Limpopo, die Grenze der Hochebene, die sich von hier aus zu den Niederungen des

Tigerschlucht bei Leydenburg.

Limpopo abdacht und erst einige Meilen nordöstlich vom mittleren Limpopo wieder erheblich ansteigt. Die hierdurch gebildete langgestreckte Niederung reicht vom Einfluß des Ingalele bis in den Rustenburger Distrikt hinein und hat südlich vom Limpopo eine mittlere Breite von 130 bis 150 Kilometer, nur hie und da von einzelnen Kuppen und Bergzügen unterbrochen. Dem Zuge der Zoutpans-Berge

Digitized by Google

folgend, schieben sich die Blauw-Berge, eine Ausstrahlung der ersteren, tief in die Limpopo-Niederung hinein. Ein weiteres Thal von erheblicher Ausdehnung findet sich nordöstlich von Middelburg am Mittellauf des Olifant-Flusses.

Auf dem Plateau selbst erheben sich vereinzelte Bergzüge. Die bedeutendsten sind die Witwatersrandberge[110]) und die Magaliesberge, die die Wasserscheide zwischen dem Limpopo und dem Vaal bilden. Sie umschließen ein enges, nach Osten sich erweiterndes Thal, an dessen nordöstlichem Rande Pretoria gelegen ist. Andere Bergzüge sind von geringerer Bedeutung, wie die Strydpoortberge südlich von Pietersburg, die Luluberge zwischen dem Olifantfluß und dem Steelpoort, die Steenkamps- und Botha-Berge südwestlich von Leydenburg u. a. m.

Die Witwatersrand- und die Magalies-Berge teilen das Plateau in eine südliche höhere Hälfte, das Hooge-Veld (Hochfeld) genannt, und eine nördliche, die im Durchschnitt nur die Höhe von 800 bis 1000 Meter erreicht, und die Bezeichnung Bosch-Feld (Buschfeld) und Springbock-Feld führt. Die Oberfläche des Hochfeldes ist eine flache, wellenförmige Ebene, mit nur wenigen Hügelketten oder Berggruppen. Die dünne Erdkrume, die sich über den oberen Kalkschichten befindet, scheint nur der grasartigen Vegetation günstig zu sein, daher das Hochfeld fast durchgängig Steppencharakter hat.

Die Drakensberge schildert ein neuerer Reisender folgendermaßen[111]): „Gebildet aus nahezu horizontal liegenden Gebirgsschichten, durchzogen von einer großen Anzahl tief eingeschnittener Längs- und Querthäler, echt typischer Erosionsthäler, nach Osten hin in das Tiefland steil ab-

Digitized by Google

stürzend und nach Westen hin in das Hochland übergehend, kennzeichnen sich die Drakensberge als der östliche von der Gebirgsabnagung und Thalauswaschung besonders stark zerrissene Rand der großen Karroo-Ebene und der nördlichen, ebenfalls beträchtlich höher als das Tiefland liegenden Landesteile."

„Dolomit- und Grünstein-Einlagerungen machen die südlichen Drakensberge besonders geeignet zur Entstehung der eigenartigen Spitzkopf- und Tafelbergbildungen. Läßt man von der Höhe des Walkersmoutain (2300 m) den Blick in die Runde schweifen, so gewahrt man eine entzückende Gebirgslandschaft; an allen Bergen sieht man die Dolomitschichten, gleichsam kranzartig den Berggipfel umgebend, scharf hervortreten; mächtige Felder von Dolomittrümmern ziehen sich an den Bergen bis weit ins Thal hinab. In besonders grotesker Gestaltung der bedeckenden Sandsteinschichten hat die Natur da, wo am Goodwaans-Plateau die Kaap'sche Hoop gleichsam vorgebirgsartig nach Osten vorspringt, sich gefallen, so daß der naive Volksglaube eine Mitwirkung des Teufels glaubte annehmen zu müssen und ihr den Namen Duivelskantoor beilegte."

„Drakensberge und Witwatersrand trennen Transvaal in einen südwestlichen, einen nordwestlichen und einen östlichen Landesteil, welche in Höhenlage, Bodengestaltung, Klima und Vegetation wesentliche Verschiedenheiten aufweisen. Der südwestliche Teil erscheint als Karroo-Hochland, durchzogen nur von einigen Höhenzügen bei Klerksdorp, vom Gatsrand, von den Bergen des Klip-Riviers, des Heidelberger Randes und des Zuikerboschrands."

„Der nordwestliche Landesteil senkt sich nach Pretoria

Digitized by Google

hin zu 1360 m und im Buschfelde bei Warmbad zu 1200 m Tiefe hinab, hebt sich bei Nylstroom wieder zu 1300 m Höhe und noch mehr empor, um zum Waterberg-Plateau anzusteigen."

Die höchsten Erhebungen der Drakensberge sind die Mauchspitze (2660 m),[112]) der Spitzkopf (2200 m), der Walkersmoutain (2300 m) und der Mangwela (1370 m).

Die Zoutpansberge erstrecken sich vom Limpopo bis zum Zand, einem der Quellflüsse des Ingalele. Der Limvubu und seine linken Nebenflüsse entströmen diesem Gebirge, das auch zum Limpopo- und zum System des Ingalele einige Abflüsse entsendet. Im Norden sind den Zoutpansbergen die Derdeberge vorgelagert; ein zweiter Hügelzug läuft in einiger Entfernung parallel mit den Derdebergen am rechten Ufer des Krokodilflusses entlang. In das östliche Tiefland senken sich die Zoutpansberge mittelst langgestreckter, weitverzweigter, tief eingeschnittener Thäler, welche die Groot- und Klein-Spelonken und als Übergang zu den Drakensbergen die Houtboschberge bilden, hinab.

Das Massiv von Waterberg mit den Zandrivier- und Hangklipbergen bildet eine beträchtliche Erhebung; Nylstrom, das in diesem Gebiete liegt, hat eine Meereshöhe von 1300 m. Ein Teil der Zuflüsse des mittleren und oberen Limpopo entströmt diesen Bergzügen.

Die Magalies-Berge sollen nach Mauch (der Makhalis schreibt) ihren Namen von den Buren erhalten haben nach einem Häuptling Makhali (schwarzes Rhinozeros), der zur Zeit der Eroberung dieses Landes daselbst bewohnte. In langgedehnter ∞-Form umschließen sie mit ihrem westlichen Bogen das Dörfchen Rustenburg, mit ihrem östlichen den

Digitized by Google

Hauptort der Republik Pretoria. Die größten Erhebungen liegen zu beiden Seiten des Hex-Flüßchens. Steil, wie der südliche Abfall ist, besteht keine Vermittelung durch Vorberge vom Thal bis zum Grat. Nur Halden aus Felstrümmern haben sich gebildet. Ein dünner Rasen vermag kaum die losen Felsstücke aufzuhalten. Die wenigen Schluchten auf der südlichen Seite bergen nur spärliches Wasser; der dichte, kräftige Baumwuchs bewahrt vor gänzlicher Verdunstung. Der ganze Bergzug besteht aus weißem Quarzit, der zwischen dichter und grobkörniger Textur wechselt, mehr gegen Osten ist er kaum von feinkörnigem Sandstein zu unterscheiden. In der Vegetation zeigen sich bedeutende Unterschiede. Während nämlich südlich die Akazien-Arten vorherrschen, treten sie im Norden zurück und zeigen sich vorwaltend nur noch an den Ufern der Gewässer; das Buchenholz (Faurea), der Zuckerbusch (Protea) mit einigen Combretaceen, ferner Morula (Sclerocarya) und Rhus-Arten treten zum ersten Mal im offenen Buschfeld auf, während in den Schluchten eine Capparis mit ihrem glänzenden dunkelgrünen Laub sich angesiedelt hat und mit ihrem Schatten den baumartigen Farnen Schutz gegen die sengenden Sonnenstrahlen gewährt. In den Klüften und Spalten des sonst unfruchtbaren Gesteins wuchern baumartige Aloën, eine Graslilie (Phormium), mehrere Arten baumartiger Euphorbien, Stapelia und Ficoideen. Noch hausen in ihren Verstecken der Leopard und einige Wildkatzen und brechen während der Nacht hervor, den Farmer zu beunruhigen. Zahlreiche Banden von Hundspavianen suchen ihre Nahrung. Die vielen Bäche, die auf dem nördlichen Abhang entspringen, ermöglichen Farm-Anlagen in nicht geringer Zahl.[113])

Digitized by Google

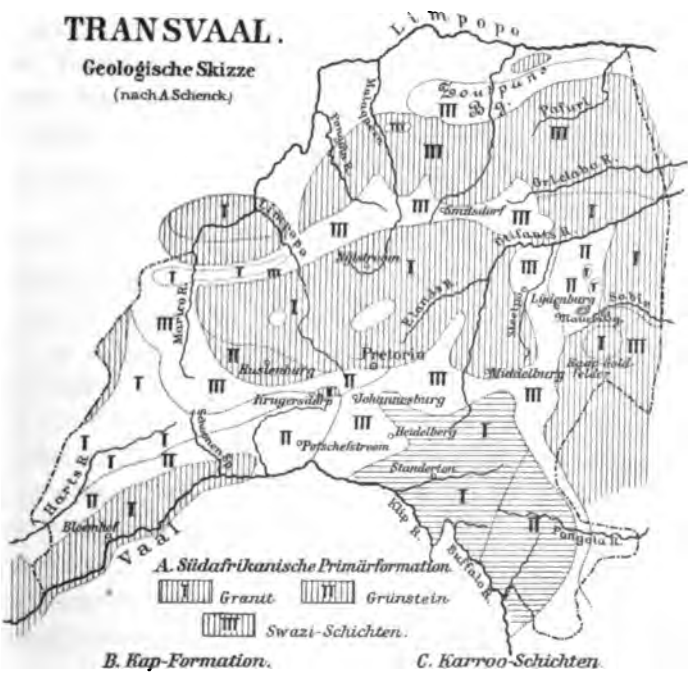

Geologische Übersichtsskizze.

Digitized by Google

Digitized by Google

Von den Witwatersrand-Bergen wird weiter unten noch eingehender die Rede sein.

Was den geologischen Aufbau des Landes anbelangt, so ist derselbe bisher von dem Privatdocenten Dr. A. Schenk zu Halle a./S. am eingehendsten untersucht worden, und seine Beurteilung wird von fachmännischer Seite als die zutreffendste anerkannt. Er unterscheidet die südafrikanische Primärformation, die Kapformation, die Karrooformation und recente Bildungen.[114])

Nach seinen Untersuchungen setzen sich die Kohle führenden Schichten der Karrooformation (Sandstein und Schiefer) aus dem Oranje-Freistaat noch bis ins südliche Transvaal fort. Der größte Teil des Landes aber baut sich auf aus älteren Gesteinen, teils Graniten und den steilaufgerichteten (archäisch-silurischen) Swazi-Schichten, teils den dieselben discordant überlagernden Schiefern, Sandsteinen und Dolomiten der devono-carbonischen Kapformation. Diese befinden sich in den Drakensbergen noch in flacher, nur sanft gegen Westen geneigter Lagerung; sodaß dieses Gebirge einen ähnlich plateauartigen Charakter besitzt, wie im Oranje-Freistaat, wenn es auch aus älteren und etwas abweichenden Gesteinen sich zusammensetzt.

Auch im Norden, auf den Plateaus von Zoutpansberg und Waterberg, lagern die Schichten der Kapformation noch mehr oder weniger horizontal, fallen aber in den Makapansbergen flexurartig gegen das Buschfeld ein, das demnach als ein Senkungsgebiet aufzufassen sein würde. In den Magaliesbergen und dem Witwatersrand dagegen bilden die Schichten ein großes aufgesprengtes Gewölbe; in den ersteren fallen die Schichten gegen Norden, in letzterem gegen

Digitized by Google

Süden ein, und zwischen beiden treten die unterlagernden Gesteine, Granit und die Schiefer der Swazi-Schichten zu Tage. An jenes Gewölbe schließt sich nach Süden zu auf dem Hochfelde zwischen Witwatersrand und Zuikerboschrand eine flache Mulde an. Hier sind es nämlich rötlich gefärbte Sandsteine, mit zwischengelagerten goldführenden Konglomeraten, über ihnen blauer Dolomit und jüngere Sandsteine, welche diese Mulde ausfüllen. Discordant lagern sich an diese Schichten der Kapformation, zum Teil noch über sie hinübergreifend, die Sandsteine der Karrooformation mit ihren Kohlenflötzen an.

Digitized by Google

12. Kapitel.

Die Bewässerung.

Transvaal ist ziemlich reich an großen Flußläufen. Die beiden bedeutendsten, der Limpopo und der Vaal, können freilich im großen und ganzen nur insofern für die südafrikanische Republik in Anspruch genommen werden, als sie auf weite Strecken die Grenze derselben bilden. Der Limpopo fällt nur mit seinem Oberlauf, von der Quelle bis zum Einfluß des Mariko ganz ins Transvaalgebiet; dagegen bildet er von diesem Punkt ab bis zum Einfluß des Pafuri, d. h. auf eine Strecke von mehr als 600 Kilometer die nordwestliche und nördliche Grenze des Landes. Der Vaalfluß entspringt am Klipstapelberg bei Ermelo, im südwestlichen Gebiet der Republik, durchströmt sie etwa 150 Kilometer weit in südwestlicher Richtung, bis er 20 Kilometer unterhalb Standerton auf die Grenze des Oranje-Freistaates trifft. Von hier aus bildet er die Südgrenze der Republik bis zu seinem Eintritt ins Gebiet von Griqualand West. Der dritte große Wasserlauf der Republik ist der Komati (auch Inkomati genannt), der gleichfalls in östlichem Laufe

Digitized by Google

durch das Gebiet von Transvaal dahineilend bei Lourenço Marques in den indischen Ozean einfällt. Auch der Limpopo gehört zu den Gewässern des indischen Ozeans, während der Vaal, der sich in den Oranjefluß ergießt, zu denen des atlantischen Ozeans gerechnet werden muß.

Die Hauptwasserscheide des Landes wird durch eine Linie gebildet, die von dem nördlich von Ermelo gelegenen Chrissiesee aus in westlicher Richtung, dem Kamm des Witwaterrandes folgend, verläuft.

Das Quellgebiet des Limpopo (oder Krokodilflusses) befindet sich in den westlichen Abhängen des Witwatersrandes[115]) in der Gegend von Krügersdorp, südwestlich von Pretoria. Er nimmt zunächst, die Magaliesberge durchbrechend, seinen Lauf fast genau nach Norden, links den Elandsfluß mit dem Hex, bald darauf rechts den Apies aufnehmend. Von hier wendet er sich nach Nordwesten und erhält an dem Punkte, wo er die Landesgrenze trifft, durch den aus den östlichen Witwatersrandbergen kommenden Mariko eine ansehnliche Verstärkung. Er schlägt darauf zunächst auf eine kürzere Strecke wieder die nördliche Richtung ein, macht dann aber eine entschiedene Biegung nach Osten und fließt in weitem Bogen dem indischen Ozean zu, den er ca. 100 Kilometer nördlich von Delagoabai erreicht. In seinem Unterlauf führt er auch die Namen Bembe und Inhampura. In seinem Oberlauf bildet er mehrere Stromschnellen, sowie die berühmten, von Erskine entdeckten Katarakte von Tolo Azime, unmittelbar östlich vom Einfluß des Ingalele. Schiffbar wird er erst im portugiesischen Gebiet, nachdem er den Nuanetsi aufgenommen hat. Außer den bereits genannten Nebenflüssen empfängt er aus dem Transvaalgebiet

Digitized by Google

noch den Matlabas, ferner den dem Waterberg-Massiv entströmenden Pongola oder Zandrivier mit dem Tamboeti, sowie den Palala und den Nylstroom, die gleichfalls aus den Gewässern des Waterbergs gespeist werden. Vom Zoutpansberg-Plateau fließt ihm der Ingalele oder Zandrivier und von den östlichen Abhängen desselben der Limvubu oder Pafuri zu. Erst im portugiesischen Gebiet nimmt er seinen

Der Vaalfluß.

bedeutendsten Nebenfluß auf, den Olifant-Rivier (Elefantenfluß). Dieser letztere entspringt auf dem Hochfelde an der Südgrenze des Middelburg-Distriktes, fließt zunächst nach Norden und wendet sich dann ostwärts, die Drakensberge durchbrechend, nach dem Tiefland, nimmt noch in den Drakensbergen von Süden her den Steelpoort, welcher sich mit dem Spekboom, und den Origstad, welcher sich mit dem Blyde-Rivier vereinigt hat, und im Tiefland selbst zunächst den südlich der Murchison-Doppelbergkette entlang strömenden

Digitized by Google

Selati, alsdann den Groot-Letaba auf, welch letzterer sich durch den Thabina, den Molototsi und den aus den Groot-Spelonken strömenden Klein-Letaba verstärkt hat.

Der Vaalfluß nimmt auf seinem rechten Ufer hauptsächlich die Abflüsse des Witwatersrandes auf, unter ihnen den Kliprivier, den Mooirivier, den Schoenspruit, den Makwassie-Spruit und den Harts-Spruit. Die Schiffahrt auf dem Vaal wird durch Stromschnellen u. dgl. sehr erschwert. Mauch zählte auf der Fahrt von der Mündung des Mooirivier bis nach Hebron in den Diamantfeldern (21 Tage) 33 Stromschnellen und kleinere Katarakte sowie einen Wasserfall von 25 Fuß Höhe.

Der Komati wird bei Komati-Poort durch den Krokodilrivier verstärkt, der seinerseits den Elandsrivier und den Kaprivier aufnimmt. Von der Mauchspitze her fließt dem Komati noch der Sabierivier zu.

Obwohl alle diese Ströme und Flüsse teilweise eine bedeutende Breite haben und in der Regenzeit reichlich Wasser führen, so teilen wenigstens die kleineren unter ihnen das Schicksal der meisten südafrikanischen Wasserläufe insofern, als ihr Wasserstand in der trockenen Jahreszeit bedeutend zurückgeht, ja, das wenige Wasser, was sie noch führen, vielfach in Kies- und Sandschichten, dem Auge verborgen, abfließt.[116])

„In der Regenzeit aber schwellen sie dann nicht selten plötzlich zu wilden, reißenden Strömen an, welche auf mehrere Stunden Zeit lang weit über die Ufer hinwegtreten. Wehe dem Reisenden und den Fahrzeugen, welche, ihren Lauf kreuzend, von den plötzlich zu Thal schießenden Wasserwogen sich überraschen lassen! Wehe dem Reisenden, welcher

Digitized by Google

Waterval Boven am Krokodilflusse.

Digitized by Google

Digitized by Google

in Unkenntnis der wilden Gewalt der Wogen den angeschwollenen Strom zu überschreiten wagt!"

In der Nähe des bereits erwähnten Chrissiesees, nördlich von Ermelo, sind noch einige andere ebenso unbedeutende Seen gelegen. Dies sind fast die einzigen größeren Wasserbecken in der Republik.

32 Kilometer nördlich von Pretoria, 18 Kilometer westlich von der Pretoria mit Nylstroom verbindenden Hauptstraße liegt ein flacher, etwa 0,6 m tiefer, Chlornatrium und Natron absondernder kreisrunder See von 400 m Durchmesser, welcher tief und steil in das Granitplateau eingesenkt ist. Der vollständig geschlossene Rand der Einsenkung trägt etwa 10 Erhöhungen. Seine niedrigste Stelle liegt 65 m über dem See. Die kraterartige Form erinnert zwar an Explosionskrater oder Maare, dürfte aber dennoch schwerlich ein solcher sein, weil die Umgebung lediglich aus Granit besteht und vulkanische Auswürflinge vollständig fehlen.[117])

Digitized by Google

13. Kapitel.

Das Klima.

Die Gesamtheit der Witterungsverhältnisse eines Ortes oder Landes ist von vielerlei Einflüssen abhängig. Die geographische Breite, die Nähe oder Ferne des Meeres, die Höhenlage zum Meeresspiegel, das Vorhandensein, die Richtung und die Höhe von Gebirgen, alles das wirkt dazu mit, dem Klima seine jeweilige Eigenart aufzuprägen.

„Betrachten wir, sagt Dove in seinem ausgezeichneten Buche über das Klima des außertropischen Südafrikas (Göttingen 1888), die Weltlage Südafrikas, so finden wir es auf drei Seiten von weitgedehnten Ozeanen umgeben.

Madagaskar, im Nordosten gelegen, ist durch einen zu breiten Kanal vom Festlande getrennt, um einen bedeutenden Einfluß auf die Erscheinungen seiner Atmosphäre ausüben zu können. Aber selbst im Norden des Wendekreises, unter welchem die Breite des Erdteils wenig über 2000 km beträgt, lagern sich bis über den Äquator hinaus keine allzu massigen Landflächen an die Länder des Südens an. Eine solche Lage bedingt geringe Jahresschwankungen der Temperatur, sie veranlaßt die Herrschaft eines ozeanischen Klimas.

Digitized by Google

Kompakt nicht in seiner Ausdehnung, wohl aber der Masse nach, steigt Südafrika auf allen Seiten zu weiten Ebenen von großer Meereshöhe an, umrandet von Gebirgswällen, die auf langen Strecken eine ausgezeichnete Wetterscheide abgeben. Trockene Luft, starke Sonnenstrahlung bei Tage, des Nachts schnelle Abnahme der Wärme und eine unzureichende Regenmenge in einem großen Teile des Landes sind Phänomene, auf die wir von vornherein aus diesem eigentümlichen Aufbau schließen."

Ein so umfangreiches und so verschieden gestaltetes Terrain kann natürlich kein einheitliches Klima haben.

Transvaal ist ein Teil des so umrissenen Gebietes, und die allgemeine Charakterisierung desselben muß also auch Anwendung darauf finden können. Die Südafrikanische Republik hat etwa dieselbe geographische Breite wie Paraguai oder wie die Provinz Sta. Catarina in Südbrasilien bezw. wie Ober-Ägypten auf der nördlichen Erdhälfte. Der afrikanische Kontinent hat in dieser Breite etwa einen Durchmesser von 250—300 deutschen Meilen, ist also in seiner ganzen Ausdehnung dem mildernden und ausgleichenden Einfluß der umflutenden Ozeane preisgegeben, der auf Transvaal um so mächtiger wirken muß, als die Ostgrenze des Reiches sich dem indischen Ozean zum Teil bis auf eine ziemlich geringe Entfernung nähert. An der ganzen südostafrikanischen Küste zieht sich die Äquatorial-Mosambik-Strömung entlang, die diesen allgemeinen Einfluß des Meeres in etwas wieder einzuschränken ganz geeignet ist, wie sich auch die schnelle Erhebung des Landes von der Küste nach dem Innern zu und die hohen Randgebirge, welche die östliche Transvaal-Grenze umsäumen, ihm stark entgegen-

Digitized by Google

setzen. Das nordwestliche Gebiet der Republik liegt dagegen bedeutend tiefer, was in Verbindung mit seiner dem Äquator näher gerückten Lage auf eine im Durchschnitt bedeutend höhere Temperatur hinweist.

Aus dem Zusammenwirken dieser verschiedenen Faktoren setzt sich das Klima Transvaals zusammen, das natürlich erhebliche Verschiedenheiten aufweisen muß. Was zunächst die Verhältnisse des Luftdruckes und der davon abhängigen vorwiegenden Windrichtungen anlangt, so betrachten wir diese des besseren Verständnisses wegen im Zusammenhang der einschlägigen Verhältnisse des ganzen subtropischen Südafrikas.

Die mangelhaften Beobachtungen, die bisher über die Luftdrucks-Verhältnisse in Südafrika angestellt sind, lassen doch so viel erkennen, daß der Luftdruck im Juni und Juli am stärksten, im Dezember und Januar am geringsten ist. Die Beobachtungen, die Dove seinen Aufstellungen zu Grunde legt, beziehen sich allerdings nur auf Kapstadt, Port Elisabeth, Mosselbai, Graaf Reinet, King Williamstown und Aliwal North. Aus Transvaal selbst liegen ähnliche Feststellungen nicht vor, wie überhaupt das wissenschaftliche Material über die klimatischen Verhältnisse Südafrikas immer noch sehr lückenhaft ist. Indessen lassen sich die Windverhältnisse, wie sie thatsächlich in Südafrika sind, ganz gut mit den aus diesen Zahlenreihen abgeleiteten Ergebnissen in Einklang bringen, auch wenn man sie nicht nur auf das Kapland beschränkt. Wir dürfen daher bis auf sichere Feststellung auch für Transvaal gleiche Verhältnisse annehmen.

Was nun die Windverteilung in Südafrika anbetrifft, so äußert sich Dove darüber wie folgt: „Im Südsommer besteht im Innern Afrikas eine ausgebildete Cy-

Digitized by Google

klone,[118]) welche die Richtung des Passates abzulenken im stande ist. Es müssen sich, und dies gilt für Afrika bis weit über den Zambesi hinaus, im östlichen Teile nördliche bis östliche Winde entwickeln, die wir auch als monsunartige Strömungen bezeichnen können.

Im Westgebiete müssen alsbald gleichfalls infolge des Luftdruck-Minimums im Innern, Süd- bis Südwestwinde herrschen."

Transvaal hat also im Sommer vorzugsweise Nord- bis Ostwind. Die winterlichen Südwinde sind sehr kalt. Dove nimmt an, daß dies die von den höchsten Teilen der Plateaus herabsinkende kalte Luft ist. Regenbringende Winde kommen gewöhnlich aus Südwest, West und Nordwest.

Der nördliche Teil des Landes ragt in die tropische Zone hinein und ist daher anderen klimatischen Bedingungen unterworfen. Nach Dove verläuft die Grenzzone zwischen dem subtropischen und tropischen Klima in ihrer östlichen Hälfte etwa folgendermaßen:

„Im Gebiet des mittleren Limpopo zieht sich die Grenzzone immer mehr nach S.O. Die Umgegend der großen Negerstadt Schoschong (23° s. Br.) gehört wahrscheinlich schon zur Grenzzone. Am Limpopo wurde unter 24° s. Br. von Mauch im Juni während 5 Tagen bei einer Seehöhe von 820 m eine mittlere Tageswärme von 15° beobachtet. Die tiefste Temperatur in derselben Zeit betrug immer noch 4,4°, während es im Kapland an Orten gleicher Seehöhe in dieser Jahreszeit zu frieren pflegt.

Das Thal des mittleren Limpopo und der größere Teil der Distrikte Waterberg und Zoutpansberg gehören gleichfalls nicht mehr zur subtropischen Zone. Die Tsetse

Digitized by Google

ist hier sehr verbreitet.[119]) Von der Ebene des Nylflusses wird uns mitgeteilt, daß sie „zum Anbau sicherlich zu warm und fieberdrohend ist, (Jeppe).“ Das ganze Flußgebiet des mittleren Olifant und seiner Nebenflüsse hat tropischen Charakter. Am Lepalule lebt direkt nördlich von Leydenburg die Tsetse. Zwischen Lepalule und Letsobo traf Mauch Fächerpalmen und sogar den Boabab[120]) und viel Tsetse-Fliegen.

Sind durch diese Abgrenzung erhebliche Teile des nördlichen Transvaals der tropischen Zone zugewiesen, so trägt auch das übrig bleibende durchaus keinen einheitlichen Charakter. Dove sondert als IX. Klima-Provinz des subtropischen Südafrikas unter dem Namen „Nordtransvaal“ ferner ein Gebiet aus, das im Norden an das tropische Grenzgebiet anstoßend, sich mit seiner Süd- und Ostgrenze am Abfall des Hochfeldes entlang zieht. Im Westen vermittelt das Plateau der Bangwaketsi den Übergang in die Kalahariſteppe. Dove charakterisirt dieses Gebiet folgendermaßen:

„Es ist schwer, die Provinz als ein einheitliches geographisches Gebilde anzusehen. Am besten kann man sich dieselbe als das Gebiet des Mittellaufs der südlichen Limpopo-Zuflüsse vorstellen. Alsdann ist klar, daß sie den Charakter einer Übergangs-Provinz, den sie auf klimatischem Gebiete neben ihrer Breitenlage besonders ihrer geringeren Seehöhe verdankt, aus letzterem Grunde auch hinsichtlich ihrer geographischen Stellung beanspruchen kann, denn sie vermittelt zwischen den mächtigen Hochlandsmassen des Oranje-Gebietes und den Ebenen des Limpopo, welche wir uns im Vergleich mit jenen Plateaus als Niederungen denken können. Die mittlere Höhe mag 800—1000 m betragen.“

Digitized by Google

Das gesamte übrige Gebiet von Transvaal fällt in die von Dove sogenannte VIII. klimatische Provinz Südafrikas, die er als das Hochland des oberen Oranje bezeichnet und deren Ausdehnung weit über Transvaal hinausgreift.

Nur ein kleiner Gebietsteil Transvaals, zwischen Natal und Swasi-Land, südöstlich vom großen Randgebirge gelegen, fällt noch in die von Dove sogenannte östliche Provinz; eine genauere Charakterisierung dieses Teiles muß aber wegen mangelnden Beobachtungsmaterials hier unterlassen werden.

Was im einzelnen die Wärmeverhältnisse, die Niederschläge, die Feuchtigkeit der Luft und die Bewölkung in diesen einzelnen klimatischen Provinzen anlangt, so ist das geringe bisher vorhandene Material darüber zuletzt in mustergültiger Weise von Dr. Dove in seiner mehrfach erwähnten Schrift über Südafrika zusammengestellt, und mangels neuerer Beobachtungen können wir nichts besseres thun, als im großen und ganzen seinen Ausführungen einfach zu folgen. Wir beschränken uns dabei nicht darauf, das auf die politische Einheit Transvaals Bezügliche aus seinem natürlichen Zusammenhange herauszugreifen, sondern werden die einzelnen in Betracht kommenden Klima-Provinzen kurz im Zusammenhange vorführen, was um so mehr geboten erscheint, als wir uns vielfach statt sicherer Daten für die speziellen Verhältnisse in Transvaal mit Analogie-Schlüssen begnügen müssen, deren Berechtigung nur durch eine solche zusammenhängende Betrachtung erkennbar wird.

Digitized by Google

1. Nordtransvaal.

Wärmeverhältnisse.

„Die mittlere Jahrestemperatur beträgt in der ganzen Provinz etwa 20° [121]); dagegen ist die Wärme des Sommers im feuchteren Osten weniger bedeutend als im trockeneren Westen. Nach Schmeißer beobachtete Sawyer in Leydsdorp während des Novembers und Dezembers 1890 und des Januars 1891 durchschnittliche Tagestemperaturen von 40° bis 42° im Schatten. Im Februar 1891 stieg die Hitze außerordentlich; sie wechselte am Tage zwischen 59° und 56° C. und betrug im Durchschnitt 45,5° C. Im März 1891 ging die Durchschnittstemperatur wieder wesentlich zurück. Schmeißer selbst hat in Barberton am 3. und 4. November 1893 Wärmegrade von 40° C. im Schatten ermittelt. Nachts trat übrigens auch im Sommer in der Regel eine wohlthuende Herabminderung der Temperatur ein. Winterliche Nachtfröste müssen nach Mohrs Beobachtungen vorkommen, sind aber nicht stark. [122]) Jedenfalls ist der Winter erheblich milder als auf dem Hochfelde. Am nördlichen Abhange der Magaliesberge wird mitunter schon im Juli Getreide geerntet. Es ist auffallend, wie sehr sich nördlich vom Abfall des Hoogeveldes das Pflanzenkleid verändert. Charakteristisch ist in dieser Beziehung der jenseits der Magalieskette gelegene Ort Rustenburg.

„Die ausgeprägteste Wetterscheide gegen die Hochlande sind die Magaliesberge, von denen Mohr sagt: Es bilden die Magaliesberge eine entschiedene klimatische Scheide, denn kaum waren wir morgens früh durch das enge Thor des Olifant-Neck-Passes gezogen, so war die Temperatur mit

Digitized by Google

einem Schlage eine andere, auch traten sofort tropische Pflanzenformen auf."

Niederschläge.

Im allgemeinen ist Transvaal hinsichtlich der Bewässerung besser daran als beispielsweise der Freistaat oder Deutsch-Südwestafrika. Der Winter ist, wie überall in Südafrika, trocken. Die bisherigen Beobachtungen sind indessen noch sehr mangelhaft, sodaß man kaum mehr als einige allgemeine Bemerkungen wagen kann.

So notierte Mohr auf dem Wege zwischen Potchefstrom und dem oberen Limpopo unter 24° s. Br. in den Monaten Mai und Juni gar keinen Regen,[123]) und zu Pretoria fielen nach zweijährigen Beobachtungen im Winter nur 4,3 pCt. der Jahresmenge. Obschon jedoch dann trockene Winde überwiegen, kommen Gewitter bis in den Juni hinein vor.[124])

In der Hauptregenzeit, im Sommer, erfolgen die Niederschläge meist als sehr heftige Gewittergüsse, die sich mit wenigen Ausnahmen im Westen und Nordwesten bilden.[125]) Im Sommer fielen in Pretoria 58,2 pCt. von der Jahresmenge, die höchste uns in Südafrika vorgekommene Verhältniszahl.

Im Westen ist der Winter noch trockner, denn auf ihn kamen nach einem vierjährigen Durchschnitt nur 2,5 pCt. Also überall intensive Sommerregen bei höchster Regenarmut des Winters.

In Bezug auf die mittlere Höhe der Niederschläge ist die ganze Provinz recht günstig gestellt. Im Osten ist die Bewässerung reichlich[126]) (600 mm für Pretoria wohl zu gering). Das üppige Gras und das dichte, oft waldartige

Digitized by Google

Buschwerk, welches die Ebenen, der Urwald, welcher die Berghänge bedeckt, zeigen das. Auch ist Ackerbau und der Anbau von Fruchtbäumen ohne künstliche Bewässerung möglich.

Etwas ungünstiger sind die Verhältnisse im Westen, doch kann man schon jetzt sagen, daß auch er eine gewisse Zukunft hat. Von der Provinz Marico in Westtransvaal sagt Hübner: „Sobald man sich vom Limpopo wegwendet und den Marico aufwärts zieht, verändert sich die landschaftliche Scenerie und auch die Bodenbeschaffenheit alsbald. Herrliche grüne Savannen erstrecken sich daselbst wie grüne Grasströme, die nördlich und südlich von Buschfeld eingerahmt werden.[127]) Der Boden (Granit) ist lehmig und hält infolgedessen das Regenwasser lange, sodaß meterhohes, süßes Gras in üppiger Fülle denselben bedeckt, im Sommer dagegen Fiebermiasmen durch die Bodenfeuchtigkeit erzeugt werden.“[128])

Feuchtigkeit und Bewölkung.

In diesen Gebieten kommen sehr niedrige Feuchtigkeitsgrade vor. So erzählt Mauch, wie ihm nördlich des Limpopo öfters die Tinte in der Feder, die Farbe im Malerpinsel vertrocknete.[129]) Die große Reinheit der Atmosphäre, welche meilenweit entfernte Berge ganz nahe erscheinen läßt, rührt gleichfalls von dem geringen Feuchtigkeitsgehalt der Luft her.

Die mittlere Bewölkung ist in den regenreichen Monaten selbst im Westen nicht so gering, als man denken sollte. Um so schwächer ist sie allerdings im Winter, wo fast ganz wolkenlose Monate öfters vorkommen mögen.

Digitized by Google

Aber auch im Osten sind die Gegensätze groß. In Pretoria stehen nach $3\frac{1}{2}$jährigem Mittel den 18,2 bewölkten Tagen des Sommers deren nur 6,6 im Winter gegenüber, während auf das ganze Jahr 61,1 bewölkte Tage entfallen; fünf Sechstel des Jahres hindurch herrscht heiterer Himmel.[130])

2. Das Hochland des Oberen Oranje.

„Es ist sicher, daß im Norden, wo die Drachenberge aus einem Gebirge in einen wenig erhabenen Plateaurand übergehen, was etwa unter dem 27.° s. Br. stattfindet, der Abfallrand der Hochlande zugleich als Scheide zwischen dem Klima der Plateaus und dem der tieferen Landschaften betrachtet werden muß.

Ebenso wird die Nordgrenze durch den Rand des Hoogeveldes gebildet. So gehört noch ein Teil des Distrikts Leydenburg, in der Gegend westlich von der Mauch-Spitze (25° s. Br.) zu diesen hohen Flächen, ebenso der Distrikt Middelburg, beides Bestandteile der Transvaalrepublik. Im westlichen Teil des Hoogeveldes ist die Grenze scharf markiert durch den Witte-Waters-Rand und durch die ihm vorgelagerte Magalieskette."

Wärmeverhältnisse.

„Die Jahrestemperatur wechselt sehr, je nach der Höhe. Für den größten Teil der Provinz bewegt sie sich zwischen 14° und 16°. Im Westen, wo sich der Einfluß der erhitzten Steppen des Innern geltend macht, ist sie bereits recht hoch (18° und mehr). Im ganzen aber ist die mittlere Temperatur von der des südlichen Kaplandes nicht verschie-

Digitized by Google

den. Dieselbe wird vornehmlich durch die relativ kühlen Winter veranlaßt. Die mittlere Temperatur beträgt im Juni, Juli und August nach Schmeißer etwa 12—15° C., die Maximaltemperaturen bewegen sich zwischen 18°, 20° und 25° im Schatten. In der Nacht sinkt das Thermometer oft unter den Gefrierpunkt hinab. Schneefälle kommen sogar noch im Transvaalstaat vor, wo durch seine regelmäßigen winterlichen Schneefälle besonders der Distrikt Wakkerstrom bekannt ist.[131])

Die tägliche Temperaturschwankung ist in allen Jahreszeiten groß. Der Grund ist namentlich in der Höhe der Plateaus zu suchen, deren trockene reine Luft die Ein- und Ausstrahlung außerordentlich begünstigt. Am meisten macht sie sich im Winter fühlbar. In dieser Jahreszeit sind in den Transvaal-Hochlanden die Nächte schneidend kalt, die Tage warm wie der deutsche Spätsommer.[132]) Die stark herabgeminderte Temperatur der Nacht ist es demnach mehr als die Tageswärme, durch welche sich der Winter dieser Länder von dem an der Küste herrschenden unterscheidet."

Niederschläge.

„Während in den südlichen Strichen, bis in die Breite von Bloemfontein das Monatsmaximum des Regens noch auf den März fällt, wird dasselbe erst in den nördlicheren Breiten allgemein durch ein Maximum in den Monaten Januar oder Februar ersetzt.

Berücksichtigen wir die Regenverteilung bezüglich ihrer Höhe, so ergiebt sich, daß die Regenmenge von Südwesten nach Nordosten zunimmt. Sie wächst von 300 bis 400 mm im Südwesten und Westen zu 400 bis 600 mm in der

Digitized by Google

Mitte des Landes an und erreicht im Osten, besonders in der Nähe der Gebirge, 600 bis 800 mm, auf den Berghängen selbst wohl noch mehr. Diese Verteilung bedingt gewisse Unterschiede in der Vegetation des Landes und in dem Kulturwert desselben. Doch bemerken wir zugleich, daß dasselbe nirgends die Form der Wüste annimmt, da die Regenmenge selbst im äußersten Westen genügt, ihm den Charakter eines vielfach nutzbaren Steppenlandes zu verleihen.

„Gehört nun zwar der größte Teil des Oranjefreistaats und des Hoogeveldes noch zur Steppe, so ist der Charakter derselben hier doch ein ganz anderer als in den eben geschilderten Landschaften. Besser eignet sich für diese Gegenden die Bezeichnung als Prairie. Die weiten Flächen sind „fast verdeckt von dem üppigen hohen Grase". Kaum vermag eine andere Pflanze diesen mächtigen Graswuchs zu durchbrechen. Aus den wogenden Grassteppen ragen die Berge wie Maulwurfshaufen hier und da am Horizont auf und unterbrechen wenigstens etwas die weite ermüdende Fläche. In der Ebene selbst zeigt sich kein Baum, kein Strauch, außer an den Stellen, wo der fleißige Farmer durch Überrieseln des Bodens günstigere Bedingungen für das Wachstum erzeugt hat.

Daß der Norden, das Hoogeveld, im allgemeinen wasserreicher ist als der Oranjefreistaat, wird vielfach erwähnt,[133]) und man kann daraus auf größere Regenmengen schließen als im Süden, denn sein steppenartiges Aussehen beruht nach Mauch, der auch die starken Quellen des Hoogeveldes rühmend hervorhebt, mehr auf der Bodenbeschaffenheit desselben, auf der Dünne seiner Erdkrume.[134])

Digitized by Google

Auf allen diesen Hochlanden gelangt ein großer Teil des Regens unter den heftigsten Gewitterschauern zur Erde, welche sowohl durch die Häufigkeit wie auch durch die Stärke ihrer elektrischen Entladungen berüchtigt sind. Fast ein jeder Blitz trifft den Boden, da die Wolken sehr niedrig über den Hochebenen stehen." [135])

Digitized by Google

Bad Hartingsburg.

Digitized by Google

Digitized by Google

14. Kapitel.

Die Gesundheitsverhältnisse.

Health, wealth, excitement, the world's threefold desire, may be found in „Sunny South-Africa“ heißt es in dem von Donald Currie & Co. herausgegebenen Atlas of South Africa. Als die hauptsächlichsten Momente des Klimas, die nach dieser Richtung hin wirksam sind, werden von ärztlicher Seite bezeichnet:

1. der geringe barometrische Druck;
2. die Trockenheit der Luft;
3. die Reinheit und Staubfreiheit der Luft;
4. die Freiheit der Luft von organischen Keimen und ihr großer Reichtum an Ozon;
5. die niedrige Lufttemperatur;
6. die Klarheit der Luft;
7. die verhältnismäßige Ruhe der Luft, wodurch die Kälte weniger fühlbar wird.

Was speziell die Klarheit der Luft anlangt, so ist sie für ganz Südafrika charakteristisch. Entfernte Gegenstände, deren Umrisse sich in einer weniger glänzenden Atmosphäre

Digitized by Google

verwischen würden, sind klar zu erkennen. Kleine Steinhaufen, Höhlungen in einem Felsen, Grasbüschel auf dem Gipfel von Felsenwänden, kann man auf eine Entfernung von 2—3000 Fuß deutlich unterscheiden. Wenn der Beschauer in einer Entfernung von 5—7 Meilen nach dem Tafelberg im Kaplande blickt, so tritt ihm jede Linie so scharf entgegen, die Richtung der Wasserläufe, die Windungen der Schluchten stehen so deutlich und greifbar vor seinen Augen, daß er ganz das Gefühl für die Entfernung verliert und meint, er müsse einen Menschen sehen können, der die Höhe hinaufstiege oder die Stimmen hören, die das Schweigen der Schluchten [136]) unterbrechen.

Im allgemeinen fürchtet man einen schädlichen Einfluß auf die Gesundheit von den verhältnismäßig bedeutenden Wärmegraden in der heißen Jahreszeit; aber, da die Luft immer trocken bleibt, so ist die Hitze, wenigstens auf dem Hochfelde lange nicht so drückend und unerträglich wie es in feuchtwarmen Ländern bei der gleichen Temperatur der Fall ist, und Europäer wie Afrikaner verrichten selbst an den wärmsten Tagen schwere Arbeiten im Freien ohne den geringsten Schaden für ihre Gesundheit. Abend und Nacht verschaffen dem Menschen für Geist und Körper immer Kühlung und Erquickung und verhindern durch das erhebliche Sinken der Temperatur, welches sie herbeiführen, eine Erschlaffung der Muskeln. [137])

Freilich ist dieser plötzliche Temperaturwechsel auch die Ursache mancher Erkrankungen. So findet man häufig rheumatische Leiden, die neben den ungünstigen Wohnungsverhältnissen auf die Lebensweise der Buren zurückzuführen sind, die sie bei ihren Jagd- und sonstigen Zügen nicht selten

Digitized by Google

zwingt, die Nacht im Freien zuzubringen. Welchen Gefahren man damit ausgesetzt ist, davon erzählt Heitmann ein drastisches Beispiel. Tagelang anhaltender Regen bewirkte einmal im Sommer ein so starkes Fallen der Temperatur, daß Kaffern, die in den Drakensbergen, ungenügend bekleidet, eine Nacht im Freien verbracht hatten, am nächsten Morgen erstarrt und tot aufgefunden wurden.

Erkältungen, Influenza und allerhand entzündliche Affektionen, besonders bei Kindern in der Form von Heiserkeit, Bräune und Diphtheritis, sind häufige Folgeerscheinungen des plötzlichen Temperaturwechsels.

Im übrigen ist das Klima aber durchaus gesund und auch für den Europäer außerordentlich zuträglich. Das Hochfeld darf man zu den gesündesten Gegenden der Erde rechnen; das in den Niederungen des Limpopo, besonders aber denjenigen des De-Kaap-Thalfeldes [138]) sowie im ganzen östlichen Tafellande während der Regenzeit auftretende bösartige Fieber wird auf dem Hochfelde nur selten beobachtet. Im allgemeinen kann man sagen, daß das Land umsoweniger gesund ist, je tiefer es liegt. Schon Pretoria, obwohl immer noch 4500 Fuß (engl.) hoch gelegen, soll doch nach Schmeißer in gesundheitlicher Beziehung beträchtlich hinter Johannesburg zurückstehen, da es in einem Thalkessel liegt. Als Schmeißer die Selati- und Klein-Letaba-Goldfelder bereiste, klagten fast alle Weißen, daß sie alljährlich nach Eintritt der Regenzeit einige Monate an Fieber zu leiden hätten, wovon auch die Eingeborenen befallen würden. Allerdings soll man durch Beobachtung hinreichender Gesundheitsmaßregeln, wozu namentlich frühzeitiges zur Ruhegehen nach Sonnenuntergang, nicht zu zeitiges Aufstehen,

Digitized by Google

Vermeidung des unmäßigen Genusses geistiger Getränke und eine möglichst hochgelegene Wohnung zu rechnen sind, Fiebererkrankungen verhüten können.[139])

Die afrikanische Augenkrankheit mit Entzündung der Augenlider verbunden, tritt nach Heitmann hauptsächlich in Potschefstroom und besonders stark unter den Kindern auf; doch ist nicht jeder derselben unterworfen.

Im allgemeinen scheinen die Sterblichkeitsverhältnisse sehr günstig zu sein, obwohl offizielle Statistiken darüber nicht vorliegen. Cachet schätzt das Verhältnis der Geburten und Sterbefälle auf 5 : 1, wobei noch in Betracht zu ziehen ist, daß besonders auf den entlegeneren Bauernhöfen ärztliche Hilfe oft mangelt und die Buren durch unverständiges Quacksalbern vielen Schaden anrichten.[140])

Im Südwesten des Landes ist gutes Trinkwasser spärlich vorhanden, was den Gesundheitszustand ungünstig beeinflußt.

Die klimatischen Eigenheiten der südafrikanischen Republik lassen dieselbe in vielen Teilen als Kuraufenthalt für Personen mit geschwächter Gesundheit geeignet erscheinen. Holub bezeichnet den größten Teil Transvaals als sehr heilsam für Lungenleidende, und diese Ansicht wird auch von anderen geteilt. Dr. Lawrence Herman[141]) schreibt über die Kapkolonie: „In the peculiar characteristics of the Cape climate, the excessive dryness, clearness and rarefaction of the atmosphere, with a maximum of sunlight, a series of conditions of an almost typical character are met with for the treatment of pulmonary affection. Dasselbe läßt sich von vielen Gegenden Transvaals sagen. Auch für Asthmaleidende ist die Luft der hohen Regionen sehr zuträglich.

Digitized by Google

Im einzelnen gilt Heidelberg für das beste Sanatorium in Transvaal[142]). Es liegt ungefähr 5000 englische Fuß (ca. 1524 m) über dem Meeresspiegel, an den Berghängen südöstlich von Johannesburg und wird viel von Kranken aus Pretoria und Johannesburg aufgesucht.

Johannesburg (5600 engl. Fuß = 1706 m über dem Meere) liegt in einer öden, offenen, baumlosen Niederung. Im Winter ist es oft bitter kalt. Nicht selten fällt Schnee, und Frost während der Nacht kann man sehr häufig beobachten. Da es sehr hoch und frei liegt, wird es oft von Sandstürmen überfallen, selbst im Winter, trotzdem wird es von Lungenkranken häufig aufgesucht. In der Regenzeit ist die Stadt schrecklich schmutzig, und die Straßen sind häufig fast unpassierbar.

Pretoria (4500 engl. Fuß = 1371 m über dem Meere) ist, wie bereits oben bemerkt, weniger gesund als Johannesburg, da es in einem Thale liegt. Es hat den Vorzug guten und reichlichen Trinkwassers. Im Sommer ist die Hitze sehr beträchtlich, und der starke Regenfall verursacht häufig Nebel. Dagegen ist das Klima im Winter ausgezeichnet frisch und stärkend. Da es aber an den gewöhnlichsten sanitären Einrichtungen mangelt, ist die Sterblichkeit verhältnismäßig bedeutend. Sie betrug in der ersten Hälfte des Jahres 1891: 4,4 % auf das Jahr und ausschließlich die weiße Bevölkerung gerechnet.

Die alte Hauptstadt Potschefstroom liegt nicht weit vom Vaalfluß entfernt und ist reichlich mit gutem Wasser versehen. Die Straßen werden von prächtigen Bäumen beschattet, und der Gesundheitszustand in der Stadt ist gut.

Barberton wurde früher schwer vom Fieber heimgesucht, gilt aber jetzt für ziemlich gesund, obwohl in den benachbarten Thälern noch Fieber vorkommt.

Digitized by Google

Im Staats-Almanak voor de Zuid-Afrikaansche Republik, 1897, sind über 200 Ärzte verzeichnet, von denen 15 in Pretoria, 55 in Johannesburg, 5 in Potschefstroom wohnhaft sind; die übrigen verteilen sich über das ganze Land. Die meisten sind Engländer oder Deutsche. Da die Republik eine Universität nicht besitzt, so haben die zugelassenen Ärzte natürlich ihre Studien sämtlich im Auslande gemacht und sind von deutschen, englischen, amerikanischen, französischen und holländischen Universitäten approbiert.

Wenn jemand als Arzt in der Republik zugelassen werden will, so hat er sich unter Vorlegung seines Originaldiploms an den Sekretär des Examinatorenrats zu wenden, der ein Gutachten der medizinischen Kommission (Geneeskundige Commissie) einholt und danach beschließt.

Die Kommission besteht aus 4 Ärzten unter dem Vorsitz des Dr. G. B. Messum und hat die ärztlichen Angelegenheiten des Landes zu überwachen. Sie tritt am letzten Montag jedes Monats zusammen.

In Pretoria besteht ein Volkshospital, das im Jahre 1888 gegründet wurde. Die ärztliche Leitung desselben liegt in den Händen des Dr. G. W. S. Singbeck.

Auch in Johannesburg ist in demselben Jahre ein Hospital gebaut worden. Barberton besitzt ein solches schon seit 1886. Andere Hospitäler bestehen oder sind im Bau in Haenertsburg (seit 1889), Klerksdorp (seit 1890), Potschefstroom, Lydenburg, Heidelberg, Krugersdorp, Houtboschberg, in den Klein-Lebata-Minen und in Leydsdorp.

Zu Pretoria besteht auch eine Anstalt für Aussätzige und eine Irrenanstalt. Johannesburg besitzt außerdem in einem „Gesundheits-Comité" eine Art Sanitätspolizei.[143])

Digitized by Google

15. Kapitel.
Die Bewohner.

Die Zählung vom 1. April 1890 war leider insofern unvollständig, als sie nur die weiße Bevölkerung nach Geschlecht, Alter, Geburtsland, Beschäftigung und Stimmberechtigung umfaßte.[144]) Dieselbe ergab eine weiße Bevölkerung von 119128 Seelen. Von diesen Weißen stammten 104393 aus Afrika, 14334 aus Europa und 451 aus Amerika, Australien und Asien. Die angestrebte Berufsstatistik erscheint als vollständig mißlungen, da 70% der Bevölkerung mit der Bemerkung „ohne Beruf" gezählt wurde. Da der Flächeninhalt der Republik 294320 qm beträgt, so ergiebt sich eine Dichtigkeit der weißen Bevölkerung von 0,4 für den Kilometer.

Die Zahl der in Transvaal geborenen betrug 59334; die übrigen Afrikaner stammten teils aus der Kapkolonie (29384), teils aus dem Freistaat (11527) oder aus anderen Teilen Südafrikas (4148). Von den Nichtafrikanern nehmen die Engländer mit 8930 die erste Stelle ein; Deutsche wurden nur 1943, Niederländer nur 1420 gezählt. Die gesamte Zahl der Ausländer betrug damals bereits 59794.

Digitized by Google

Auf die einzelnen Distrikte verteilt sich die Bevölkerung wie folgt:

Distrikte	9 km	Weiße Afrikaner	Weiße aus and. Erdt.	Summe der Weißen
Bloemhoef	7 985	2 237	123	3 618
Ermelo	8 666	1 616	147	3 866
Heidelberg	7 692	9 863	7 129	22 150[1]
Lichtenburg	14 444	1 858	56	4 417
Lydenburg	37 947	2 416	1 598	7 726
Marico	7 935	1 496	240	4 935
Middelburg	15 710	2 125	190	7 315[1]
Piet Retief	4 574	385	52	893[1]
Potschefstroom	15 252	8 064	1 447	18 213
Pretoria	16 207	4 668	2 346	14 614
Rustenburg	27 565	2 042	210	9 602[1]
Standerton	6 785	2 073	152	5 399
Utrecht	4 569	814	100	2 067[1]
Vryheid	9 725	1 797	174	3 348
Wakkerstroom	6 358	1 748	172	4 261
Waterberg	37 805	431	89	2 036
Zoutpansberg	65 071	1 426	560	4 668[1]
Summa	294 320	45 059	14 785	119 128[1]

Fast 20 % (20993) der weißen Bevölkerung lebte in den Goldfeldern, darunter nur 2951 eingeborene Transvaaler und 18042 Fremde. Hiervon kamen auf die Witwatersrand-Goldfelder allein 13114 (981 Transvaaler und 12133 Fremde).

Die neueste Ausgabe (1897) des offiziellen Staats-Almanak enthält eine, wie es scheint, auf Schätzung beruhende Statistik der weißen Bevölkerung, die gegen den Census von 1890 einen erheblichen Zuwachs zeigt. Gleichzeitig zeigt sie das Verhältnis der Geschlechter zu einander:

[1]) Der Additionsfehler findet sich im Original.

Digitized by Google

Distrikte und Minenfelder	Männer	Frauen	Zusammen
Barberton	3 500	2 900	6 400
Bloemhof	2 000	1 600	3 600
Boksburg	3 200	2 100	5 300
Carolina	2 500	1 200	3 700
Ermelo	2 700	1 850	4 550
Heidelberg	5 770	2 050	7 820
Johannesburg (Stadt)	32 387	18 520	50 907
" " (Umgebung)	4 000	2 500	6 500
Krugersdorp	10 500	9 950	20 450
Lichtenburg	3 500	3 000	6 500
Lydenburg	1 500	1 250	2 750
Marico	3 500	3 000	6 500
Middelburg	5 500	4 000	9 500
Piet Retief	600	560	1 160
Potschefstroom	12 600	12 300	24 900
Pretoria	15 700	14 600	30 300
Rustenburg	5 600	5 000	10 600
Standerton	3 800	3 750	7 550
Utrecht	1 750	1 100	2 850
Vryheid	2 640	2 520	5 160
Wakkerstroom	6 000	5 700	11 700
Waterberg	2 600	2 300	4 900
Wolmaransstad	1 600	1 500	3 100
Zoutpansberg	4 500	4 200	8 700
Summa	137 947	107 450	245 397

Darnach hat sich seit der Zählung von 1890 die weiße Bevölkerung mehr als verdoppelt, was hauptsächlich auf die starke Einwanderung zurückzuführen ist. Ein erheblicher Teil der Zunahme entfällt auf den Heidelberger-Distrikt mit Johannesburg.

Diese Statistik ergiebt auch die Thatsache, daß das weibliche Geschlecht bedeutend in der Minderheit ist.

Die schwarze Bevölkerung soll im Jahre 1879 774930 betragen haben. Eine Zählung, die im Jahre 1886 vorgenommen wurde, ergab indessen nur 299749, was indessen wohl auf Mängel der Statistik zurückzuführen ist, wenn auch eine Abnahme der farbigen Bevölkerung

Digitized by Google

anderweitig festgestellt wurde.[145]) Eine im Anfang der 90er Jahre vorgenommene Schätzung, bei der die Hüttentaxe zugrunde gelegt ist, ermittelte 115589 Männer, 144045 Frauen und 300430 Kinder, zusammen 560064 Seelen. Dabei sind indessen einige der größten Stämme des Nordens, die keine Hüttensteuer zahlen, nicht mit einbegriffen, andererseits die inzwischen neu erworbenen Gebiete mit berücksichtigt.

Der neueste Staats-Almanak stimmt in seiner Schätzung, die allerdings manche Lücken aufweist, hiermit so ziemlich überein. Danach betrug die Zahl der Eingeborenen in den einzelnen Distrikten:

Distrikte	Männer	Frauen	Kinder
Zoutpansberg (Klipdam, Kalkbank und Spelonken)	17 877	22 521	48 169
Waterberg	5 598	8 828	29 287
Lydenburg	6 591	9 332	8 706
Utrecht (Berichte fehlen)	—	—	—
Marico	3 030	1 796	2 704
Piet Retief	4 583	5 488	11 800
Middelburg	6 335	8 325	17 690
Rustenburg	5 484	5 466	13 173
Bloemhof, Kreis Vaalfluß	359	367	915
Standerton	1 181	1 431	3 395
Ermelo	1 313	2 132	4 819
Bryheid	5 984	9 066	13 753
Wakkerstroom (Kreis 3)	1 081	1 541	2 910
Pretoria (Kreis Krok. Fl. & W. W. Rand)	2 132	2 466	5 584
Lichtenburg	1 357	1 494	3 080
Heidelberg	1 622	1 561	2 612
Potschefstroom	2 687	2 523	7 830
Carolina	1 028	1 420	2 528
Krugersdorp	387	373	1 034
Summa	68 629	86 160	180 099

Hierzu kommen noch nach oberflächlicher Schätzung in Zoutpansberg:

Digitized by Google

59691 Männer, 73806 Frauen und 154159 Kinder, so daß die gesamte Zahl der Eingeborenen sich nach dieser Aufstellung auf:

128320 Männer, 159966 Frauen und 334258 Kinder, also 622544 Seelen beläuft.

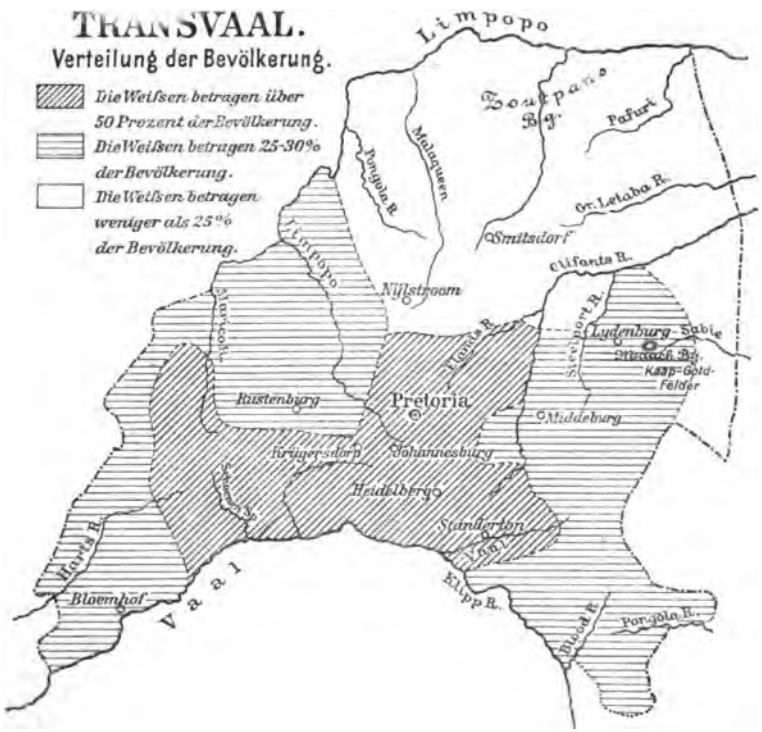

Die Gesamtbevölkerung der südafrikanischen Republik beträgt also 867941 Seelen; Ungarn zählt auf einem ziemlich gleich großen Areal 18337944 Einwohner, also mehr als das 21fache der Bevölkerung von Transvaal.

Digitized by Google

Das vornehmste Bevölkerungselement, die Buren, die die Herren und die Großgrundbesitzer des Landes sind, zeigt im allgemeinen den Typus seiner holländischen Abstammung. Der Bur ist das Abbild unseres mittel- und süddeutschen Bauern,[146]) dessen Eigenschaften namentlich der Landbur in unverkennbarer Weise besitzt, während der Stadtbewohner mehr dem Bürger unserer thüringischen Städtchen zu gleichen scheint. An Körpergröße wird er im Durchschnitt seine Stammesgenossen in Europa übertreffen, denn das südafrikanische Klima begünstigt die Entwicklung von Stärke und Massigkeit des menschlichen Körpers, und man begegnet daher selten Buren, die nicht wenigstens sechs Fuß hoch wären. Bezüglich ihrer schlichten Sitten, in denen sie ihren Vorvätern vollständig gleich geblieben, schreibt Ernst von Werber, daß man sich bei einem Besuche der einfachen Burenfarmhäuser um ein paar Jahrhunderte zurückversetzt fühle. Auf dem großen runden Tische im Hauptwohnzimmer liegt beständig die dicke alte Familienbibel, aus welcher jeden Abend nach geschlossenem Tagewerk vom Hausvater der Familie einige Kapitel vorgelesen werden. Die Männer sind im Durchschnitt imposante Leute und erinnern mit ihren energischen, markierten und ausdrucksvollen Köpfen an die Porträts eines Rubens, Teniers, Ostade und van Eyk. Die Buren sind sämtlich vorzügliche Schützen und in allen Arbeiten und Handwerken wohl erfahren. Die Hausfrau, welche ihren 8 bis 12 Sprößlingen Mutter und Lehrerin in einer Person ist, thront gewöhnlich in einem großen Lehnstuhl, den sie ihrer außerordentlichen Körperfülle wegen fast den ganzen Tag nicht verläßt. Sie ist eine besondere Freundin des

Digitized by Google

Kaffees, der überhaupt zu den Lieblingsgetränken der Buren zählt.

Was den Charakter der Buren anlangt, so lassen sich die Hauptzüge desselben trotz der Beimischung französischen Blutes und der Anpassung an afrikanische Verhältnisse leicht auf den der holländischen Bauern zurückführen.[147]) Speziell holländische Charakterzüge sind offenbar ihre

Transvaalburen.

Vorliebe für die Viehzucht, ihr Verständnis für Wasserbauten, das in ihrer neuen Heimat ein so reiches Bethätigungsfeld fand und findet, ihre Neigung zu wirtschaftlichen Monopolen, ihre Kunst in der Beherrschung der Eingeborenen, die sie trotz guter Behandlung in strenger Geschiedenheit von sich halten. Bäurisch ist ihr wirtschaftlicher und religiöser Konservatismus, ihr individualistischer Widerwille gegen das Eingreifen des Staates in das Leben des Privatmannes, ihre Anspruchslosigkeit in der Lebensführung, ihre

Digitized by Google

Zähigkeit in der Durchführung wirtschaftlicher Aufgaben, sowie endlich die Langsamkeit ihrer Denk- und Handlungsweise und im Zusammenhange damit ihr gering entwickelter Unternehmungsgeist. Den Holländer und den Bauern kennzeichnen ein starker politischer Freiheitssinn und ein kläglicher — Geiz. Dagegen haben die Buren unter den Verhältnissen ihrer afrikanischen Heimat zwei Eigenschaften entwickelt, die ursprünglich ihrer ererbten Eigenart fremd sind, nämlich die territoriale Leichtbeweglichkeit, die Neigung und den schnellen Entschluß zum Trekken, sowie ein starkes Rassengefühl. Wir haben weiter oben dargelegt, wie der Widerwille der Buren gegen die auf die Gleichstellung der farbigen Eingeborenen mit den Weißen gerichteten Bestrebungen der Engländer auf die Entwicklung der Geschichte der Buren wiederholt von entschiedenem Einfluß gewesen ist, und ein guter Kenner Südafrikas hat vollkommen Recht, wenn er sagt: „Die Buren würden sich eher Mann für Mann abschlachten lassen, als daß sie in ihrem Staate die Gleichberechtigung der Farbigen mit den Weißen anerkennen würden."

Aus den dargelegten Grundzügen setzt sich der Burencharakter zwanglos zusammen. Im Transvaal, sagt F. L. Cachet, herrscht Ehrfurcht vor Gott und allem, was zum Gottesdienste Beziehung hat. Frömmigkeit gilt gewissermaßen als Wohlerzogenheit, und ein nicht gottesfürchtiger Mensch wird einem schlechterzogenen gleichgeachtet. Trunk wird verabscheut. Die Volksmoralität steht noch auf einem beträchtlich hohen Standpunkte. Fälle von illegitimen Geburten sind selten. Arbeitsam in der holländischen Bedeu-

Digitized by Google

tung des Wortes sind die Buren kaum.[148]) Wie wenn sie noch in der patriarchalischen Zeit lebten, beschäftigen sie sich hauptsächlich mit ihren Herden, sind mit dem Notwendigen zufrieden und sehen keinen Nutzen darin, sich selber zum Sklaven zu machen, um das Überflüssige zu erlangen.

Es muß dem Buren Zeit übrig bleiben, um das Leben genießen zu können dadurch, daß er bei Freunden oder Verwandten „gaat kuiren" (Besuche macht) oder deren Besuche empfängt, um mit Ruhe eine Extrapfeife zu rauchen und etwas mehr Kaffee zu trinken, als unumgänglich nötig wäre.

Für die Armen, für Witwen und Waisen wird ohne Vermittlung des Staates gesorgt. Bei Verkäufen besteht man auf dem letzten Pfennig, aber wo es nötig ist, giebt der Bur auch mit offener Hand, und ein Appell an seine Mildthätigkeit bleibt selten unerhört. So sehr man aufeinander angewiesen ist und sich gegenseitig unterstützt, so wird doch ängstlich darauf gesehen, daß sich nicht etwa ein Abhängigkeitsverhältnis daraus entwickle. Ein Bur wird nie der Knecht eines andern. Standesunterschiede giebt es unter den Buren nicht; dem ärmsten Volksgenossen weigert man weder einen Platz bei Tische, noch wird ihm die gebräuchliche Anrede (Oheim, Neffe, Tante, Nichte) vorenthalten. Der ärmste Junge darf um die Hand der reichsten Burentochter mit allen Chancen für den Erfolg anhalten, vorausgesetzt, daß er von guter Familie d. h. von unvermischter Abkunft ist.

Schnell beleidigt, sind die Buren noch schneller bereit, die Hand zur Versöhnung anzunehmen, wenn man ihnen entgegenkommt. Gegen den politischen Widersacher sind sie gerecht und gegen den Ueberwundenen beinahe schwach. An

Digitized by Google

Ehrlichkeit und Treue fehlt es dem Buren sicher nicht, aber an dem schnellen Entschluß, im gegebenen Falle für seine Gefühle sofort einzutreten. Man sagt lieber ja als nein, aber beides nicht schnell und endgültig. Besonders wenn nein gesagt werden muß, wird es so lange wie möglich hinausgeschoben und soviel wie möglich umgangen. Im Umgang ist der Bur höflich zurückhaltend, manchmal mit einem Schein von oberflächlicher Offenherzigkeit, aber stets vorsichtig und mißtrauisch. Ein großes Maß gesunden Verstandes kann niemand den Buren absprechen. Ihre frühere Gastfreiheit hat in neuerer Zeit starke Einschränkungen erlitten, während vordem ihre Thür für jedermann, gleichviel ob arm oder reich, vornehm oder gering, offen stand.

Selten trifft man einen Buren, der für die Regierung des Landes kein Interesse zeigt. Jeder will wissen, was zu Pretoria im Volksrat verhandelt wird, und der Staatsanzeiger wird häufig von Leuten zur Hand genommen, die sonst nur die Bibel lesen.

Interessant ist das Verhältnis des niederdeutschen Elements in Transvaal wie überhaupt in Südafrika zu der englischen und deutschen Bevölkerung. Angesichts des Wettstreites, der unter den drei Nationen über die Vorherrschaft in Südafrika entbrannt ist, lohnt es sich, hierauf etwas näher einzugehen.[149])

„Die unleugbare soziale Ueberlegenheit der Engländer läßt sich in erster Linie darauf zurückführen, daß dieser Teil der Bevölkerung in enger materieller und daher auch geistiger Verbindung mit dem Mutterlande und dessen hoher Kultur geblieben ist, die Buren aber diese Verbindung so gut wie verloren haben. Das hat zur Folge, daß das englische

Digitized by Google

Element fortdauernd durch neuen Zufluß materiell und ideell gestärkt und dadurch auf dem platten Lande vor dem Herabsinken auf ein geistig und gesellschaftlich niedriges Niveau bewahrt wird, während der Bur, will er sich eine Position in der Gesellschaft verschaffen, unbedingt auf den Anschluß an das englische Element angewiesen ist.

Wenn daher auch in den kapländischen Schulen holländisch gelehrt wird, der Charakter der kapländischen Schule ist englisch. Englisch ist die Unterrichtssprache, englisch ist die Unterrichtsmethode, englisch sind die Schulbücher, und englisch gefärbt sind die Unterrichtsgegenstände, im besonderen die Geschichtslehre. Das aber, sowie der Umstand, daß wo irgendwo sich auch nur eine Spur städtischen Lebens findet, der englische Kaufmann und Gewerbetreibende die maßgebende Rolle spielt, hat zur Folge, daß auch die Verkehrsformen und insonderheit die Verkehrssprache englisch sind.

Wohl findet man im Kaplande noch jetzt hin und wieder einen Farmer, der kein Englisch versteht, aber in der Nähe der Städte doch nur selten, und einen jüngeren Kapburen ohne diese Kenntnis dürfte man nur noch in den entlegensten Winkeln der nordwestlichen Karroo ausfindig machen können. In den beiden Burenstaaten liegt die Sache ja vorläufig noch etwas anders. Aber der Eisenbahnbau und der Goldbergbau führen auch hier mit unfehlbarer Sicherheit zu einem stetigen Vorwärtsdringen der englischen Kultur. Wie lange der zähe Burencharakter ihr widerstehen wird — ob 10 oder 100 Jahre — läßt sich schwer voraussagen, da in diesen Staaten der Umstand, daß die Regierung und die amtliche Landessprache holländisch sind, einen nicht zu unterschätzen-

Digitized by Google

den Faktor im Kampfe des Burentums gegen die Verengländerung bildet.

Was die Engländer in diesem Kampfe aber noch besonders unterstützt, das ist ihre wirtschaftliche Überlegenheit über die Buren, die ja für die soziale stets den stärksten Unterbau bildet.

Der wirtschaftliche Fortschritt in Südafrika geht fast ausschließlich von den Engländern, und höchstens noch von anglisierten Buren aus. Nur an einigen Punkten, so insbesondere in den Kapschen Hafenstädten und in Pretoria-Johannesburg sind auch Deutsche seine Träger. Engländer waren es, die zuerst den kühnen und unternehmenden Gedanken ausführten, den wilden Strauß zu zähmen und die damit einen neuen menschlichen Erwerbszweig ins Leben riefen. Engländer haben unter den unglaublichsten Schwierigkeiten die Angoraziege aus Vorderasien eingeführt, deren Zucht gegenwärtig $19^1/_2$ Millionen engl. Pfund an Haaren liefert. Im Ackerbau ferner ist es die englische Maschinenindustrie, die eine allmähliche Hebung der Kultur hervorruft. Englischem Unternehmungsgeist und englischem Gemeinsinn ist es zu danken, daß die individualistisch zersplitterte und darum technisch unbrauchbare und wirtschaftlich infolge von Überproduktion zum sicheren Ruin führende Diamantengewinnung in Kimberley vereinheitlicht wurde — die erste große That von Rhodes — und Engländer im Verein mit Deutschen waren es, die die Goldgewinnung am Witwatersrand (Johannesburg) auf die soliden Fundamente eines nach allen Regeln der Technik betriebenen Bergbaues gründeten und damit — denn das bischen Goldkratzen einzelner Goldgräber hätte das nie vermocht — ein wirtschaftliches Zentrum

Digitized by Google

für ganz Südafrika schufen, dessen Herzschlag in den Adern der entferntesten Ecke des großen Gebietes deutlich gespürt wird.

Wenn auch die Engländer es bis jetzt noch nicht vermocht haben, ihre Kolonie im ganzen auf die Höhe der wirtschaftlichen Entwicklung zu bringen, so bleibt es nichtsdestoweniger wahr, daß wer von Farm zu Farm wandert, die wirtschaftlich fortgeschrittensten unter ihnen stets in den Händen von Engländern oder anglisierten Afrikanern findet. Das hat seinen Grund nicht nur im größeren Unternehmungsgeist der Engländer, sondern auch im Geize der Buren. Allzu eifrige Burenverehrer und Engländerfeinde behaupten nun zwar, daß der Vorzug der Engländer in dieser Hinsicht in ihrem größeren Kapitalbesitz bestehe. Das ist aber entschieden ein Irrtum. Denn auch die Buren, die ganz enorme Reichtümer erworben haben, wie insbesondere die Vorbesitzer der Gold- und Diamantenfelder, haben es niemals verstanden, diese zu groß angelegten wirtschaftlichen Unternehmungen zu verwenden, während der Engländer, wenn er etwas hat, es auch auszugeben versteht und dabei nicht, wie es der Bur nach echter Bauernweise macht, bei jedem Pfund mehr, das ihm eine Neuanlage kostet, ängstlich mit sich zu Rate geht, ob die Sache denn auch wirklich lohnen wird.

Die größere Bereitwilligkeit der Engländer, etwas „springen zu lassen," hat auch zur Folge, daß diese bei weitem nicht so oft an Arbeitermangel leiden wie der besonders in dieser Hinsicht als äußerst geizig bekannte Bur. Es giebt dem Bur stets einen Stich ins Herz, wenn er einem Schwarzen bares Geld einhändigen soll, und darum giebt

Digitized by Google

er ihm seinen Lohn am liebsten in Naturalien — oder gar nicht.

Die Stellung gegenüber der Eingeborenen-Frage ist der Kardinalpunkt, der die politische Anschauungsweise der beiden Nationen unterscheidet. Der Engländer behandelt den Eingeborenen grundsätzlich als gleichberechtigten Bürger, der Bur als ein durch seine Rassenzugehörigkeit dauernd zu einer niederen und dienenden Stellung verurteiltes Geschöpf. In den Kapkolonien und Natal hat der Eingeborene daher bei einem Minimalsatze an Einkommen aktives und — man höre und staune — auch passives Wahlrecht, in den beiden Burenstaaten ist davon keine Rede. Hier existiert eine Klassengesetzgebung, die dem Farbigen beispielsweise den Erwerb von Grundeigentum untersagt und ihn in seiner Freizügigkeit stark beschränkt; in den beiden englischen Staaten giebt es, mit Ausnahme eines gewissen Paßzwanges in Natal, eine solche nicht.

Daß die wirtschaftlichen und sozialen Folgen dieser verschiedenen Gesetzgebung für die burische sprechen, darin besteht für einen vorurteilsfreien Menschen auch nicht der leiseste Hauch eines Zweifels. Zu diesen vorurteilsfreien Leuten gehört übrigens die Mehrzahl der in Südafrika selbst lebenden Engländer auch, und es ist daher kaum zu zweifeln, daß im Falle eines politischen Zusammenschlusses der südafrikanischen Staaten die Eingeborenen-Frage im Sinne der Buren entschieden werden wird.

Ein ganz anderes Schicksal wie die Eingeborenen-Frage würde bei einer zukünftigen engeren politischen Verbindung der südafrikanischen Staaten die in Transvaal jetzt herrschende monopolistische Wirtschaftspolitik haben. In diesem Punkte

Digitized by Google

würden sich sicherlich die englischen Anschauungen als stärker erweisen, zumal da auch jetzt schon unter den Buren selbst eine starke Opposition gegen die von Paul Krüger befolgte Politik, in einzelnen Gewerbezweigen Monopole an Gesellschaften oder Kapitalisten zu erteilen, einen immer höheren Grad erreicht und bei der letzten Präsidentenwahl beinahe zum Sturze Krügers und der Wahl des General Joubert geführt hätte."

„Über die Stellung der Deutschen in Südafrika, sagt Kärger, lassen sich nicht die gleichen allgemeinen Angaben machen, wie über die der Buren und Engländer, einmal weil ihre Anzahl im Verhältnis zur übrigen weißen Bevölkerung nur gering ist, und zweitens, weil die Elemente, aus denen die dortige deutsche Bevölkerung sich zusammensetzt, sehr verschieden sind. Am einflußreichsten unter ihnen sind die Kaufleute, am zahlreichsten die Klein-Grundbesitzer. Außer diesen beiden Berufen sind aber auch einerseits die Handwerker, andererseits gelehrte Berufsarten, namentlich in der Hauptstadt der Kapkolonie vertreten. Für den Wirtschaftsgeographen und Kolonialpolitiker am interessantesten sind zweifelsohne die Klein-Grundbesitzer. Von der Regierung der Kapkolonie sind solche zweimal ins Land gerufen worden. Die einen sollten, indem sie in größeren Massen möglichst nahe bei einander angesiedelt wurden, eine seßhafte, dichte Bevölkerung im Kaffernland bilden und damit als Puffer zwischen den altbesiedelten Teilen der Kolonie und den unruhigen Kaffern dienen, nachdem die zu dem gleichen Zweck angesiedelten, übrigens zum überwiegenden Teil auch aus Deutschen bestehenden Offiziere der Krim-Legion sich zu zerstreuen angefangen hatten. Die anderen

Digitized by Google

sollten all ihren Fleiß und ihre Arbeitskraft dazu hergeben, um aus den öden Sandflächen der Kap-Halbinsel ein Kulturland zu schaffen. Beide Aufgaben haben unsere Landsleute redlich erfüllt, obwohl sie, namentlich die im Kaffernlande angesiedelten, recht wenig Unterstützung seitens der Kap-Regierung erhalten haben. Die Fähigkeit deutscher Landarbeiter — und solche waren es ausschließlich, die dahin gezogen waren und zwar Knechte, Gutstagelöhner und Heuerlinge — auf der eigenen Scholle Landes unter Einsetzung der eigenen und der ganzen Familie Arbeitskraft sich langsam aber sicher in die Höhe eines behäbigen Wohlstandes emporzuarbeiten, hat sich hier wieder einmal aufs glänzendste bewährt; dagegen hat sich das deutsche Element in politischer Beziehung bisher stets schmiegsam und unselbständig bewiesen.

Ganz das Gleiche gilt von den Deutschen, die in Natal sich angesiedelt haben und die teils von einer deutschen Kolonialgesellschaft, teils von der Hermannsburger Mission hinübergebracht worden sind.

So anerkennenswert nun auch diese Fähigkeit der Deutschen ist, politisch hat sie, wenn in fremden Kolonien entwickelt, doch ihre starken Schattenseiten. In den Augen der in den Kolonien herrschenden Völker erlangen die Deutschen dadurch den Ruf eines fleißigen und sparsamen und darum als wirtschaftliche Mitarbeiter sehr gern gesehenen und hochgeachteten, aber eines — politisch minderwertigen Volkes.

Der innere Grund für ihre geringe Anteilnahme an der Politik ist klar. Die harte Arbeit des selbst mit Hand anlegenden Kleinbauern läßt diesem keine Zeit, sich eine höhere Bildung anzueignen und seinen geistigen Horizont zu erweitern. Weder gewinnt er daher an politischen Fragen

Digitized by Google

allgemeiner Natur ein lebhafteres Interesse, noch ist er im Stande aus seiner Mitte heraus Personen hervorzubringen, die zur politischen Vertretung seiner Interessen geeignet wären. Die deutschen Kaufleute und Gelehrten andererseits, die hierzu die geeignete Qualifikation wohl hätten, haben keine Beziehungen zu den Kolonisten und oft auch kein richtiges Verständnis für ihre Interessen und würden es in den meisten Fällen mit ihren geschäftlichen und politischen Interessen kaum vereinbar finden, ihr Deutschtum bei den Wahlen und im Parlament allzu scharf hervortreten zu lassen. So kommt es denn, daß die Deutschen nur einen einzigen Vertreter, Herr Schermbrucker, einen ehemaligen Legionär, der sich auch im Kaffernkriege als Kolonel ausgezeichnet hat, ins Kap-Parlament entsenden.

Die allzu große Anpassungsfähigkeit des Deutschen an seine Umgebung macht es auch erklärlich, daß, während zwischen Engländern und Buren noch immer ein starker Gegensatz der Empfindungen herrscht, die Deutschen von den beiden anderen Nationalitäten wohl gelitten sind."

Schon im Jahre 1893 wurde vom Bergrat Schmeißer die Thatsache festgestellt, daß sehr viel deutsches Kapital in den Transvaalminen angelegt sei, daß aber trotzdem die Leiter der betreffenden Bergwerke vorwiegend Engländer und Nordamerikaner seien und daher die meisten großen Ordres in England bezw. den Vereinigten Staaten von Nordamerika begeben werden.[150]) Etwas besser als vor zwei Jahren ist es bereits geworden, aber bei weitem nicht in dem Maße, wie das daselbst investierte deutsche Kapital zugenommen hat. Die noch immer ungenügende Zunahme der Einfuhr deutscher Waren läßt dies erkennen. Nichts

Digitized by Google

kann das Verhältnis der Deutschen zu den Engländern wie auch zu den Buren besser veranschaulichen. Die ankommenden Deutschen sehen sich einem undurchbrechbaren Ringe von Engländern und Amerikanern gegenüber, welcher Deutsche grundsätzlich zurückweist und einem Nicht-Großkapitalisten die größten Hindernisse in den Weg legt. Die Stellungnahme der Deutschen gelegentlich der letzten Unruhen hat hierin noch eine erhebliche Verschärfung eintreten lassen.

Es ist hier noch ein Wort über die Sprachenverhältnisse in der Republik hinzuzufügen.[151]) Die Sprache der Buren ist ein korrumpiertes Holländisch; sie ist entstanden durch eine Vermischung verschiedener Dialekte und Sprachen. Von dem eigentlichen heutigen Holländischen, das in den Burenstaaten nur im amtlichen Verkehr Anwendung findet, ist die Burensprache recht erheblich verschieden. Die Gründe für die abweichende Entwicklung dieser Tochter des Holländischen liegen sehr nahe. Die ersten Kolonisten am Kap rekrutierten sich vorzugsweise aus Seeleuten und Bauern der niederländischen und niederdeutschen Gegenden, und so mußten in ihrer Sprache sich die verschiedenen Dialekte widerspiegeln. Schließlich bildete sich ein mehr einheitlicher Dialekt heraus, in welchem aber noch holländische, friesische, vlämische und andere niederdeutsche Elemente wiederzuerkennen sein mögen. Durch den Einfluß der eingewanderten Hugenotten hat die Sprache dann später auch französische Elemente aufgenommen (z. B. elle für „sie" der Mehrzahl, das auf das französische ils zurückzuführen sein dürfte), ferner englische und sogar malayische (z. B. banje, viel = banjak im Malayischen, amper, ungefähr = ampir, sjambok für die kurze Nilpferdpeitsche u. s. w.). In neuerer

Digitized by Google

Zeit sind mitunter Versuche gemacht worden, die Burensprache zum Range einer Schriftsprache zu erheben und dem Holländischen seine offizielle Stellung streitig zu machen. Ob diese Bestrebungen mit der nationalen Stärkung und Entwickelung des Burentums durchdringen werden, muß die Zukunft lehren.

Die Eingeborenen von Transvaal gehören zum größten Teile zu dem Stamme der Betschuanen. Das Gebiet der Betschuanen erstreckt sich nach Fritsch[152]) vom Oranje-Fluß bis hinauf zum Sambesi, den innersten Teil des Kontinents einnehmend, indem sie östlich die Quathlambakette von den Zulu und Swazi, im Westen die Kalahari von den Wohnplätzen der Nama scheidet. Nördlich vom 22° südlicher Breite werden die Grenzen unsicherer, indem sich östlich die Matabele zwischen die Betschuana-Stämme einklemmen, westlich das Ngami-Becken ein Gebiet gemischter Bevölkerung bildet. Durch den Vaalfluß und den oberen Lauf des Limpopo wird dieser große Völkerstamm in einen westlichen und einen östlichen Teil geschieden. Die Ost-Betschuana, zu denen der größte Teil der farbigen Einwohner von Trans-

Ein Mosuto im Besuchsstaate.

Digitized by Google

vaal und dem Oranje-Freistaat gehört, sind der Oberherrschaft der Weißen fast vollständig unterworfen und haben mit ihrer Selbständigkeit auch den größten Teil ihres nationalen Lebens eingebüßt. Die hauptsächlichsten Stämme der Ost-Betschuana, soweit sie für Transvaal von Bedeutung sind, sind die Basuto, die Bapugeni in den Magaliesbergen, die Bamapela, die Batlung, die Bapedi, die Bassesse, Batlokoa u. s. w. Daneben wohnt in Nordost-Transvaal das Volk der Bawenda, im Osten und Südosten finden sich auch Kaffernstämme.

Über die Basuto Transvaals — der größte Teil dieses Stammes wohnt im Oranje-Freistaat — hat uns Merensky in seinen Erinnerungen aus dem Missionsleben (Bielefeld und Leipzig 1888) eingehende Aufschlüsse gegeben. Die Basuto zerfallen ihrerseits wieder in zahlreiche Stämme, die aber unter sich eng verwandt sind, obwohl sich, sagt Merensky, ebensoviele Dialekte wie Stämme unterscheiden lassen. Auch mit den eigentlichen Kaffern, Xosa, Sulu und Swazi sind die Basuto nahe verwandt, wie die Verwandtschaft ausweist, welche die Wurzeln der meisten Wörter ihrer Sprachen mit einander haben. Die südafrikanischen Kolonisten nennen daher die Leute beider Volksgruppen „Kaffern". Die in Transvaal wohnenden kleinen Stämme von Sulu-Abkunft, Matabele genannt, haben viele Eigentümlichkeiten der Basuto angenommen, und wieder lassen sich bei den östlichen Basuto manche Besonderheiten in Sprache und Sitte nur auf den Einfluß der östlichen Kaffern zurückführen.[153])

Im körperlichen Habitus zeigen die Basuto ein sehr verschiedenes Aussehen. Man sieht hoch aufgewachsene, kräftige Gestalten, aber auch ziemlich viel schwächlich aussehende Leute.[154])

Digitized by Google

Auch die Hautfarbe variiert vom tiefſten Schwarz bis zu einem hellen Gelb, während die Sulu und die ihnen verwandten Stämme eine gleichmäßig ſchöne dunkelbraune Farbe aufzuweiſen haben. Abgeſehen davon, daß die Baſuto ihren Körper mit rötlicher Pomade ſalben, verunzieren ſie ihn auf keinerlei Weiſe. An den Backenknochen, in der Nähe der Schläfen, haben die meiſten Erwachſenen Narben von Schröpfwunden, da das Schröpfen bei allen möglichen Krankheiten ſehr beliebt iſt. Der Haartracht wird, wie bei den meiſten afrikaniſchen Völkern, große Sorgfalt zugewendet. Die Haare werden von beiden Seiten des Kopfes und aus dem Nacken hinwegraſiert; die in Form einer Schuhſohle oben auf dem Kopfe ſtehengebliebenen mit ſchwarzer Pomade geſalbt und dann mit gepulvertem blitzenden Eiſenglimmer gepudert. Ähnlich verfahren die Matabele des Landes.

Ein Moſuto im Kriegsſchmuck.

Die Lederkleidung der Leute iſt einfach und zweckmäßig. Die Männer tragen eine aus feinem, gut gegerbten Fell gefertigte lederne Bedeckung, die Weiber eine Lederſchürze und eine Art ledernen Fracks. Der Oberkörper iſt meiſt unver-

Digitized by Google

hüllt, doch sieht man manchmal sehr niedlich zubereitete Antilopen- oder (bei Vornehmen) Panther-Felle mit vielem Anstand etwa wie bei uns „Umhänge“ tragen. Die Mädchen tragen Schürzen aus Schnüren, größere Knaben die Tracht der Männer, die kleineren Kinder gehen nackt. Die gegerbte Kuh- oder Ochsenhaut, welche früher als Mantel oder Schlafdecke gebraucht wurde, hat jetzt bereits vielfach wollenen oder baumwollenen Decken europäischen Fabrikates Platz machen müssen. Perlengehänge und Ringe, aus Eisen- und Kupferdraht gefertigt, sind als Schmuck beliebt.

Die Basuto haben bereits eine gewisse Höhe der Kultur erklommen. Sie sind durchaus seßhaft. Es giebt Städte von mehreren tausend Einwohnern. Aus Furcht vor den Angriffen der Sulu, Swazi und Buren haben sie ihre Ansiedlungen meist um Berge herum oder am Fuße von Gebirgen angelegt.[155]) Die Städte bestehen aus verschiedenen Komplexen von Gehöften, deren jedes einer Sippe gehört.

Die Gehöfte umgeben stets einen Hof, den Kchoro, der als Versammlungsort dient und in dem auch Hürden für Schafe und Ziegen sich befinden. Dieser Kchoro ist von Stangenwerk umgeben. Der Zugang zu ihm wird nachts oder beim Angriff mit Stangen versetzt. Auf dem Kchoro ist an der Feuerstätte der Ort, wo sich der Häuptling niederläßt, wenn er mit seinen Räten zu thun hat, wenn er Gericht halten oder mit Fremden verkehren will.

Vom Kchoro aus betritt man die inneren Höfe, welche von zierlichen Rohr- oder Reisigwänden eingefaßt sind und einen Anstrich aus geschlagenem, geglättetem Lehm haben. Hier sind sozusagen die Wohnräume der Leute; die Häuser, welche in den Höfen stehen, dienen mehr als Schlafstuben

Digitized by Google

und Vorratskammern. Die Häuser sind stets ordentlich, oft niedlich gebaut; eine runde Lehmmauer trägt ein Dach, dessen Gestell aus sauber behangenen Stangen besteht und mit Stroh oder Sorghum-Stangen eingedeckt ist. Die Thür ist niedrig, Fenster fehlen ganz. Eine besondere Lagerstätte findet sich nicht; abends breitet man Matten aus, legt ein Stück Holz oder ein zusammengerolltes Fell unter den Kopf und hüllt sich in die Decke.

Basuto-Mädchen.

Die Basuto treiben Ackerbau. Ihr Ackergerät ist die Hacke, welche ihre Schmiede geschickt herzustellen verstehen. Meist ist die Feldarbeit die Sache der Weiber, nur gelegentlich helfen ihnen die Männer. — Außer dem Ackerbau wird Viehzucht getrieben. Die Besorgung des Viehs liegt allein den Männern ob. Eigentliche Handwerker fehlen fast ganz, abgesehen von Schmieden und Erzschmelzern.

Über die Sitten und Gebräuche der Basuto, ihre geistige Begabung, ihre religiösen Vorstellungen u. s. w. können wir hier auf Merenskys lichtvolle und interessante Darlegungen verweisen. Hervorgehoben werden soll noch die große Rolle, die die Zauberer auch bei den Basuto spielen. Sie müssen

Digitized by Google

Regen herbeizaubern, im Kriege das Heer unüberwindlich machen, indem sie es mit Zauberwasser besprengen. Die Zauberrute (thupa), welche dem Heer als Wahrzeichen vorangetragen wird, birgt das Geheimnis des Erfolges. Zauberer machen das Dorf fest, feien das Gehöft und machen das Land fruchtbar. Das neugeborene Kind wird stark gemacht durch den Familienzauberer; nach Sterbefällen werden die Angehörigen des Verstorbenen gereinigt, und bei allen Unglücksfällen und Krankheiten wissen die Ngaka Rat. Ihre ärztliche Erfahrung ist nicht groß; wenn die Abkochungen von Wurzeln oder Kräutern, die sie durch Erfahrung als heilsam gegen manche Krankheiten kennen, nicht mehr helfen wollen, so müssen Zaubermittel mit ihrer Hilfe eintreten, welche die Zauberwürfel in unerschöpflicher Anzahl zu nennen wissen. Diese Würfel sind dem Basuto-Zauberer unentbehrlich.[156])

Ein Zauberer der Basuto.

Die Sprache der Basuto gehört zu den Bantu-Sprachen; für ihre geistige Begabung spricht die reich entwickelte Volkslitteratur. Einige von Merensky aufgezeichnete Geschichten, die frappante Ähnlichkeit mit unseren Eulenspiegeleien auf-

Digitized by Google

weisen, habe ich auch in meinen „Geschichten und Liedern der Afrikaner“ Seite 270 ff. abgedruckt.

Über die Bapedi ist schon oben gelegentlich der Kriege mit Sekukuni eingehender die Rede gewesen.

Über die Bawenda sind wir erst kürzlich eingehender unterrichtet worden.[157]) Sie sind gleichfalls ein Zweig der großen Völkerfamilie der Bantuneger, welche den breiten Raum von der Südspitze Afrikas bis Kamerun im Westen und der Seengegend im Osten einnehmen. Ihre schwarzbraune Hautfarbe, ihr krauses Haar, ihre ans Semitische erinnernde Gesichtsbildung, sowie ihr ganzer Körperbau und ihre Sprache lassen sie zweifellos in die Zahl der Bantustämme einreihen. Aber sie treten unter denselben deutlich als eine besondere Gruppe hervor. Weder mit den Kaffern im Osten und Südosten, noch mit den Basuto im Süden lassen sie sich enger zusammenfassen. Durch ihre Sitten und Gebräuche, durch ihren sehr ausgebildeten Götzendienst, durch das ursprüngliche Fehlen der Beschneidung sind sie von den benachbarten Bantustämmen sehr erheblich verschieden. Ihre Sprache, das Sewenda,[158]) hat so viel eigenartige Laute, daß es ein Mosuto (d. h. ein einzelner Mann der Basuto) in seinem ganzen Leben kaum lernt, dieselbe richtig zu hören und zu sprechen.

Wie alle Bantustämme Südafrikas sind auch die Bawenda in ihre jetzigen Wohnsitze von Norden her eingewandert. Ihr Stammsitz ist höchstwahrscheinlich am unteren Kongo zu suchen. Dort wohnt noch jetzt ein Stamm der Bawenda, dessen Sprache mit der unserer Bawenda auffallende Ähnlichkeit hat. Mit dieser Bestimmung der Ursitze dieses Volkes reimen sich auch folgende Thatsachen. Verschiedene Sprich-

Digitized by Google

wörter und Redensarten deuten darauf hin, daß die eigenartigen Erscheinungen des Meeres ihnen in früheren Zeiten nicht ganz unbekannt gewesen sind. In ihrem jetzigen Lande ist ihnen das Meer wie jegliche Art der Schiffahrt etwas völlig Fremdes. An dem Unterlauf des Kongo dagegen war die Verbindung mit dem Ozean leicht erreichbar. Als ein wertvolles Erbgut aus früheren Zeiten werden uralte Perlen, die sie noch jetzt besitzen, von ihnen heilig gehalten. Sie selbst wissen über deren Ursprung keine Auskunft zu geben. Anklänge an die Sewendasprache finden sich übrigens besonders in Ortsnamen auch in Ostafrika, auffallend bei den Völkern am Schire. Doch ist ein abschließendes Urteil über den Zusammenhang dieser Völker zur Zeit noch nicht möglich.

Ungefähr um das Jahr 1700 sind die Bawenda in ihr jetziges Gebiet eingedrungen. Sie fanden im Lande das Volk der Bangona. Diese waren den Eindringlingen an Zahl und Kriegskunst nicht gewachsen. Mit leichter Mühe wurden sie von denselben mit Hilfe ihrer vergifteten Pfeile, die mit dem unfehlbar tödlich wirkenden Gift des Motulustrauches getränkt waren, besiegt. Ein Teil der Bangona suchte sein Heil in der Flucht. Was im Lande blieb, wurde alles niedergemacht. Nur die Priesterfamilien, welche am Fluß Motschimdute den Göttern zu opfern hatten, wurden aus Furcht vor dem Zorn der Götter geschont. Sie sind noch jetzt an diesem Fluß wohnhaft und üben ihr Amt aus. Wenn die Wasserfälle dieses Flusses besonders weit ihr Brausen hören lassen, so sagen die Leute: „die Götter verkündigen Regen.“ In der Regel stellt sich einige Tage nachher Regen ein. Für die Missionsstation Ha-Tschewasse,

Digitized by Google

welche eine Stunde von diesen Wasserfällen entfernt liegt, sind dieselben ein ziemlich sicherer Wetterprophet.

Der König, der die Bawenda in ihre heutigen Wohnsitze geführt hat, trägt nach ihrer Überlieferung den Namen Toho ea ndou, d. h. Elefantenhaupt. Er war ein mächtiger Herrscher. Die Bakhalanga im Norden waren ihm unterworfen, auch Basutofürsten im Süden sind ihm unterthänig gewesen. Aus Bakhalanga kommend, ließ er sich im Lande Djelele nieder. Dort hat er die sagenumwobene Stadt Dzada in freier Ebene gebaut, ein sicheres Zeichen, daß die Bawenda damals keinen mächtigen Feind zu fürchten brauchten.

Die Regierung des Toho ea ndou war das goldene Zeitalter des Volkes. Alle Bawenda waren zu einem Reiche vereinigt. Der Name dieses Königs lebt noch heute in den Liedern des Volkes fort. Nach seinem von der Sage poetisch ausgeschmückten Tode wurde das Reich unter seine drei Söhne geteilt. Darauf folgten langdauernde, blutige Kriege mit den benachbarten Bapedi und den Sulu. Nach Wiederherstellung der Ruhe begannen innere Streitigkeiten, in die sich auch die Buren einmischten. Aus dem infolgedessen entstandenen Abhängigkeitsverhältnis befreiten sich die Bawenda durch die Schlacht bei Matchie im Jahre 1867. Die drei mächtigen Reiche der Bawenda unter Makato, Tschewasse und Pasudi wurden noch einmal durch einen Anfall der Mabonja-Sulu unter dem mächtigen König Umzila schwer bedrängt, aber durch Pasudis Sohn Makoarele, der einen glänzenden Sieg über die Eindringlinge errang, im Augenblick der höchsten Not gerettet.

Die Bawenda haben ein Gebiet inne, das kaum halb so groß ist wie die Provinz Brandenburg.

Digitized by Google

In den Niederungen am Levuvu berühren sie sich mit den Kraalen der Knopneusen oder Magwamba, eines Kaffernstammes, dessen Wohnsitze sich weit nach Osten bis an den indischen Ozean erstrecken. In den sogenannten Spelonken, einem höhlenreichen Gebirgszug südlich vom Levuvu, haben diese einen festen Mittelpunkt, von wo aus sie nordwärts streben, um den Bawenda die fruchtbaren Flußniederungen am Levuvu und seinen linken Nebenflüssen streitig zu machen. Mitten unter den Bawenda zerstreut wohnt das arme, verachtete Völklein der Valemba oder Valambetu. Ihre Herkunft und Geschichte ist bis jetzt noch nicht aufgeklärt. Ihre Niederlassungen sind besonders im Osten und Norden des Landes zu finden. Sie halten sich von den Bawenda abgesondert und haben manche eigenartigen religiösen Gebräuche, die auf Berührung oder Verwandtschaft mit semitischen Völkern hindeuten. Die Zahl der Bawenda wird auf 100 000 Seelen geschätzt. Die Buren üben ihre Herrschaft bis jetzt nur dem Namen nach aus. Ihr Eingreifen beschränkt sich wesentlich darauf, daß sie jährlich Abgaben fordern, die bisher jedoch niemals regelmäßig und vollständig gezahlt sind. Neuerdings hat die Regierung begonnen, das Land vermessen zu lassen und dabei keinen erheblichen Widerstand mehr gefunden.

Sonst leben die Bawenda in ziemlich schrankenloser Freiheit unter ihren drei Königen oder Häuptlingen, die nebeneinander selbstständige Reiche besitzen. Das Land jedes Königs ist in eine Reihe von Provinzen geteilt, an deren Spitze Häuptlinge stehen, die zum Teile früher selbstständig waren, mit der Zeit aber sich der Macht des Stärkeren unterwerfen mußten. Jeder Provinzhäuptling hat ver-

Digitized by Google

Suluhäuptling.

Digitized by Google

schiedene Kreishäuptlinge und dieser wieder die Kraalhäuptlinge unter sich, welche als Dorfschulzen an der Spitze eines Kraals stehen. Alle diese Häuptlinge sind von dem König des Landes abhängig, der sie nach seinem Belieben absetzen und einsetzen kann. Doch gilt dieses Amt ohne das Eingreifen des Königs für lebenslänglich und erblich. Da die größeren Häuptlinge öfters große Selbstständigkeitsgelüste haben und die Herrschaft des Königs ernstlich gefährden, lieben es die Könige, die angesehensten Häuptlingsposten mit Frauen aus der Zahl ihrer Weiber zu besetzen. Da sind sie gegen Aufstände gesichert.

Die Macht des Königs gilt als unumschränkt. Er ist Herr über Leben und Tod. In jedem Rechtsstreit hat er die letzte Entscheidung. Alle wichtigen Rechtsfälle müssen dem König vorgelegt werden. Über diesem Recht wird eifersüchtig gewacht. Die Häuptlinge, die es wagen, in wichtigeren Dingen selbst zu entscheiden, werden hart bestraft. Denn das Rechtsprechen ist eine ergiebige Einnahmequelle. Der schuldige, verurteilte Teil muß eine Strafe, bestehend in Vieh, Mais oder Korn, deren Höhe und Art je nach der Größe des Vergehens genau festgesetzt wird, an den Fürsten zahlen. Diese Strafabgaben sind für die Könige und Häuptlinge die wichtigsten Einkünfte. Daneben bringen die Unterthanen freiwillig Geschenke, um sich die Gunst ihres Herrn zu sichern. Arbeiter, die außer Landes bei den Weißen gearbeitet haben, müssen bei ihrer Rückkehr einen Teil ihres Verdienstes abliefern. Auf die Felle von Löwen und Tigern hat der Landesherr Anspruch. Neben diesen berechtigten Einkünften wird jede Gelegenheit gierig benutzt, um mit dem Schein des Rechts Abgaben

Digitized by Google

von den Unterthanen zu erpressen. Schließlich sind die Unterthanen auch zu Frohndiensten verpflichtet.

Der Schöpfer der Welt ist nach dem Glauben der Bawenda Kosane. Der hat es gut mit den Menschen gemeint, hat viel Gutes und Schönes auf der Erde für sie geschaffen und sie viele Künste und Fertigkeiten gelehrt. Dann aber zog er sich zurück von der Welt, um sich trägem Nichtsthun zu überlassen. Bei seinem Scheiden von der Erde hat er zum Andenken an sein Werk seine Fußstapfen in einem großen Stein zurückgelassen. Er lebte zusammen mit einem andern. Eines Tages starb der Hund von Kosane. Er sprach zu dem andern, der stärker war als er: „Wecke doch meinen Hund wieder auf, er ist gestorben." Der aber antwortete: „Was nützt ein Hund? Wird er auch etwa gegessen? Er wird nicht gegessen, er mag nur tot bleiben, es ist weiter nichts." Bald darauf starb jenem ein Mensch, und er sagte zu Kosane: „Wecke mir doch meinen Menschen auf, er ist gestorben." Kosane wollte sich rächen und gab zur Antwort: „So wie du nicht gewollt hast, als ich sagte: Wecke doch meinen Hund wieder auf, so sage auch ich heute: Ein Mensch wird nicht gegessen, warum soll er wieder auferweckt werden? Er ist zu nichts nütze, mag er nur tot bleiben." So ist der Tod in die Welt gekommen.

Um den Menschen zu helfen, tritt nun ein anderer Gott ein, Thovele. Der sandte zuerst den Tausendfuß mit der Botschaft zu den Menschen: „Gehe und sprich: die Menschen sollen sterben und wieder auferstehen." Darnach sandte er das Chamäleon ab mit anderer Botschaft: „Gehe und sprich: die Menschen sollen sterben und vergehen." Der Tausendfuß ließ sich unterwegs Zeit, ging langsam, aß

Digitized by Google

Früchte, so daß das Chamäleon ihm zuvor kam mit seiner Botschaft: die Menschen sollen sterben und verderben. Als dann der Tausendfuß kam, den Menschen zu sagen: die Menschen sollen sterben und wiederauferstehen, da erwiderten die Menschen: „Wir haben den Vorgänger gehört, der Nachfolger ist eine Kalabasse, d. h. wie die Kürbisschale im Sturm nur einen heulenden, unverständlichen Ton von sich giebt, so ist es auch mit deiner Rede. Wir verstehen sie nicht.“[159])

Es ist im Bewußtsein des Volkes nicht ganz klar, ob dieser Thovele ein wirklicher Gott oder ein alter König ist. Jedenfalls ist er der, auf den das Volk hofft. Es giebt ein Sprichwort von ihm: „Thovele ndi ma, ea da line? moana o bebŏa o vuea a tsimbela, d. h. Thovele kommt. Wann kommt er? Das Kind wird geboren und lernt laufen.“ Eine Art unbestimmter Erlösungssehnsucht spricht sich in diesem Wort aus. Der letzte Satz von dem Kind soll besagen, daß die Erfüllung noch lange aussteht. Für den Missionar bietet dies Sprichwort willkommene Anknüpfungspunkte. Übrigens ergeben sprachliche Gründe das sehr hohe Alter dieses Sprichwortes.

An Kosanes Stelle in der Erhaltung und Regierung der Welt ist Ralovimba, d. i. „Vater der Ruhe“, getreten, der bisweilen als ein Sohn Kosanes bezeichnet wird. Seine demselben untergeordnete Stellung wird dadurch zutreffend angegeben. Im Gegensatz zu Kosane ist er den Menschen aber nicht günstig gesinnt. Er sendet Regen und fruchtbare Zeiten, aber lieber hält er den Regen zurück und sendet Heuschrecken und andere Plagen ins Land. Aus Bawendaland, wo er in alter Zeit wohnte, ist er über den Limpopo

Digitized by Google

Zulumädchen.

in das Land der Bakhalanga gezogen, wo er auf dem Götterberg Mowumela hauſt. Dorthin ſenden die Fürſten

Digitized by Google

der Bawenda jährliche Opfer. Wunderſame Dinge werden erzählt, die die Boten oder andere Wallfahrer auf dem Götterberge erleben. Sie hören ein lautes Brauſen und Sauſen, Rufen und Schreien, bisweilen verſtehen ſie einzelne Worte. Man ſagt: „Man hört ihn reden und ſieht ihn doch nicht. Er redet aus einem Baum oder aus einem Pfoſten und wird doch nie geſehen.“ Wenn die Wallfahrer für den Rückweg um Wegzehrung bitten, ſagt er ihnen, wo ſie das Wild finden werden, das ihnen zur Speiſe dienen ſoll. Stets finden ſie das Wild an dem bezeichneten Orte. Es flieht nicht. Sie erſchlagen es mit dem Stabe. Andere berichten über Ralovimba und ſeinen Berg weniger wunderbar. Die Boten mit den Opfern gehen an den Fuß des Berges. Dort liegt ein großer Kraal, in dem der Sohn Ralovimbas wohnt, der die Opfergaben für ſeinen Vater in Empfang nimmt.

Neben dieſen Hauptgöttern giebt es noch eine große Anzahl kleiner Götter oder Geſpenſter, die ſie Thidodoane nennen. Das ſind die Geiſter der Verſtorbenen, die nach dem Tode mit einem halbierten Körper, alſo einem Fuß, einem Arm, einem Auge fortleben und in der Luft umherſtreifen. Die Orte, wo ſie ſich aufhalten, ſind nicht geheuer. Zu dieſen Orten gehören beſonders die heiligen Wälder, in denen die Angehörigen und Vorfahren der Häuptlinge ruhen. Eine beſondere Ehre wird den abgeſchiedenen Vorfahren dadurch zu teil, daß man ein Stückchen Eiſen, das man am Hals trägt, einen glatten Stein aus dem Fluß oder, wenn man Beſitzer einer Viehherde iſt, ein Stück aus der Herde ihrem Andenken weiht, ihnen den Namen des Verſtorbenen giebt und dieſe Andenken wie

Digitized by Google

Kulus vor dem Kraal.

Götter verehrt. Missionar Kuhn traf einst einen Knaben, der eine Viehherde weidete, weinend an. Als Grund seines

Digitized by Google

Weinens gab er an: „die Götter wollen mir nicht gehorchen.“ „Wer sind denn deine Götter?“ fragt der Missionar verwundert. „Dieser Bulle und die Kuh“ lautet die ernsthafte Antwort.

Mit den Geistern stehen nun viele Menschen im Bund, die vermöge dieser Gemeinschaft ihren Mitmenschen allerlei Böses zufügen können. Um sie gegen diese geheimnisvollen Einflüsse zu schützen, muß der Zauberer kommen. Der Zauberer begleitet den Menschen von der Wiege bis zum Grabe. Ist ein Kind geboren, so muß der Zauberer mit seiner Medizin das Kind gegen die bösen Geister schützen und es gesund und stark machen. Ist jemand krank, so ist der Zauberer der Arzt, den man ruft. Soll ein Dieb entdeckt werden, der Zauberer weiß ihn zu finden. Seine Hauptthätigkeit tritt in Kraft, wenn es gilt, den Mörder eines Verstorbenen zu suchen. Die Bawenda halten es für unmöglich, daß ein Mensch eines natürlichen Todes stirbt. Er muß von einem andern verhext oder vergiftet sein. Um den Übelthäter ausfindig zu machen, wird der Zauberer geholt. Er läßt nicht lange auf sich warten. Weiß er doch, daß reicher Lohn ihm zu teil werden wird. Sein Leib ist ganz mit allerlei seltsamen Dingen behängt, die als Amulette ihn schützen und zur Zauberei stark machen sollen. Kleine Knochen und allerlei Tierschwänze gehören dazu. In der Hand trägt er ein kleines Säckchen, den Zauberbeutel, der die Zauberwürfel birgt.

Durch Verfertigung kunstvoller Arbeiten zeichnen die Bawenda sich aus. Vor allem sind sie Meister in der Schmiedekunst. In den Eisenbergen am Levuvu gewinnen sie Eisenerz. Holzkohlen brennen sie selbst aus dem Holz

Digitized by Google

ihrer Wälder. Aus Lehm haben sie Schmelzöfen gebaut. Diese sind ein Meter hoch und haben inwendig eine Grube, in die Kohlen und Eisenerz geschüttet werden. Nun wird die Kohle entzündet und mit Blasebälgen, die aus Fellen gefertigt sind, durch Löcher in der Ofenwand eine Weißgluthitze erzeugt und erhalten, bis der Eisenklumpen herausgeschmolzen ist. Trotz ihrer einfachen Werkzeuge (ein Stein dient als Ambos, ein anderer als Hammer) wissen sie sehr geschickt Picken, Äxte, Messer, Pfeile u. dgl. zu schmieden. Die Bawenda sind auch Korbflechter. Körbe werden in den verschiedensten Formen und Größen hergestellt. Man verfertigt auch Matten aus Binsen in allen Breiten und Längen. Spazierstöcke und Assagaien werden zierlich mit Draht in abwechselnden Farben geflochten. Töpfe aus Thonerde werden meist von Frauen bereitet.

Digitized by Google

16. Kapitel.

Die Tierwelt der südafrikanischen Republik.

Wenn wir einen Blick auf eine tiergeographische Karte von Afrika werfen, wie sie z. B. in Sievers, „Afrika“ nach den Forschungen des besten Kenners der Tiergeographie Wallace aufgestellt ist, so unterscheiden wir sogleich zwei große Regionen, die durch den Wendekreis des Krebses geschieden werden. Die südlich davon liegende, sogenannte äthiopische Region umfaßt die Hauptmasse des afrikanischen Kontinents und zerfällt ihrerseits wieder in vier Subregionen: Die westafrikanische, ostafrikanische, madegassische und die südafrikanische. Die letztere schließt das gesamte südafrikanische Gebiet südlich von einer Linie ein, die von Walfischbai im Westen ausgeht und dem Wendekreis des Steinbocks parallel läuft, bis sie auf den Oberlauf des Limpopo stößt. Von hier aus wendet sie sich nach Nordosten und erreicht die ostafrikanische Küste etwa bei Mosambik.

Das gesamte Transvaalgebiet gehört in diese südafrikanische Subregion.

Digitized by Google

Was den allgemeinen zoologischen Charakter der äthiopischen Region, d. h. des afrikanischen Kontinents südlich vom Wendekreis des Krebses anlangt, so zeichnet sich dieselbe nach Wallace[160]) durch neun eigentümliche Familien von Säugetieren aus, welche sämtlich altertümlichen Charakter tragen, ferner durch sieben besondere Gattungen von Affen und zwei Unterfamilien von Affen, Lemuren, von denen sechs Gattungen auf Madagaskar beschränkt sind. Auch sind erwähnenswert eigentümliche Formen von Elefantenspitzmäusen (Macroscelididae), von Zibetkatzen, wieselartigen Tieren, sowie besonders von Nagern aus der Familie der Mäuse.

Endlich sind die kolossalen Dickhäuter, Elefanten und Rhinozerosse, sowie eine Reihe von Raubtieren, Löwen, Hyänen u. s. w., für diese Region bezeichnend.

Südamerikanischen Einfluß verraten die Schrotmäuse und die Achtzahner (Octodontiden). Dagegen fehlen eine Reihe von paläarktischen Typen, wie die Bären, Hirsche, Maulwürfe, Kamele, Ziegen und Schafe in der ursprünglichen Fauna. Die Vögel sind weniger eigentümlich als die Säugetiere. Unter den Reptilien sind einheimisch drei Schlangen- und eine Eidechsen-Familie. Unter den Insekten sind die Käfer reichlich, die Schmetterlinge verhältnismäßig spärlich vertreten.

Kehren wir nun zu der eingangs erwähnten Karte zurück, so bemerken wir zunächst, was die großen Tiergattungen anlangt, daß Transvaal ganz außerhalb des Verbreitungsgebietes des Elefanten fällt. Er kommt erst nördlich vom oberen Limpopo und im mittleren Kalahari-Gebiete vor. Ebenso fehlen Kamele und die menschenähnlichen Affen,

Digitized by Google

Gorilla und Schimpanse. Strauße giebt es nur im Westen und Südwesten von Transvaal. Dagegen sind die Krokodile in den größeren Flüssen viel verbreitet. „In den stillen Stellen des Limpopo", schreibt Mohr, „liegen auf dem Grunde die Krokodile; oft sehen wir sie um die heiße Mittagsstunde aus dem Wasser herauskommen, wo sie ihre riesigen Leiber regungslos auf den Sandbänken ausstrecken, um sich zu sonnen. An diesen Stromufern, sowie an der Tugela in Natal gehört es keineswegs zu den Seltenheiten, daß selbst trinkende Ochsen von diesen mächtigen Amphibien ins Wasser gerissen und fortgeschleppt werden. Von Wildsorten trifft man hier noch einige Büffel, Gnus, Giraffen, Wasserböcke und in gewissen Monaten große Herden der Melampas-Antilope, dem Rooibock der Buren, an, auch hörten wir fast allnächtlich das Brüllen der Löwen."

„Vor kaum 40 Jahren", erzählt Heitmann, „war das Land noch voll von Löwen, Elefanten, Giraffen und Büffeln; nach Tausenden zählende Antilopenherden belebten die unabsehbaren Grasflächen am Vaalflusse, während Hartebeest und Gnu, Zebra und Strauß im Buschfeld weideten." Dies große Wild ist jetzt meistens verschwunden, von Löwen, Giraffen, Elefanten hört man nur noch erzählen; sie haben sich meist an den Zambesi zurückgezogen. Doch berichtet Schmeißer, daß der Löwe, vom Lebongogebirge herüberschweifend zwischen dem Sabie-Revier und dem Groot Letaba, gefolgt von der Hyäne, immer noch nächtlich auf Raub ausziehe. Nach demselben Gewährsmann ist die Giraffe im östlichen Tiefland zuweilen noch zu finden. In den unzugänglichen Bergen, z. B. im Magalies-Gebirge und am Fuß der Drakensberge findet sich der Leopard, hier Tiger ge-

Digitized by Google

nannt, der Schakal und die Wildkatze. Affenfamilien beleben die Thäler der Drakensberge und des De Kaap-Distrikts; verschiedene Antilopenarten, das Kuddu, die Säbelantilope, der Wasserbock, der Gemsbock bergen sich in den Wäldern des Buschfeldes und des Tieflandes.[161])

In den Ebenen trifft man zuweilen kleinere Springbock- oder Bleßbockherden an. An wildem Geflügel giebt es die stets paarweise zusammenlebenden Korane[162]) (eine Art Trappe), Kraniche, Pfauen (mit grauem Gefieder), in den Spruits und Sumpfniederungen wilde Enten, Gänse, Schnepfen und verschiedene Wasservögel. Der Fischreichtum der Flüsse ist nicht sehr bedeutend, was darin seinen Grund hat, daß die meisten Flüsse und Spruits (Regenbäche) im Winter zu laufen aufhören. Die Fische, die während der Regenzeit zum Laichen in die oberen Spruits ziehen, bleiben dort oft in tiefen Löchern — sogenannten Zekoegaaten — (Nilpferdlöcher) zurück und gehen entweder aus Mangel an Nahrung zu Grunde oder werden mittelst Netzen bequem gefangen. Für gewöhnlich finden sich darin zwei Arten, der Silberfisch und der Barber, der unserm Wels ähnlich ist und zubereitet nicht übel schmeckt. Aale kommen nur in denjenigen Flüssen vor, die dem indischen Ozean zufließen.

Giftige Schlangen, wovon Puff-Adder und Schwarzer Ringhals die gefährlichsten sind, trifft man noch häufig, obwohl viel Mühe darauf verwendet wird, sie auszurotten. Auch eine Art giftiger Spinnen findet sich zuweilen. Ameisen und Termiten giebt es eine Menge, besonders auf den roten, fruchtbaren Gründen stößt man alle 20 bis 30 Schritt auf einen 1 bis 5 Meter hohen, manchmal spitz-

Digitized by Google

kegelförmigen und manchmal mehr halbkugeligen Termitenhaufen, und gewöhnlich findet sich dann auch in der Nähe ein Loch, in dem das größte der Ameisen fressenden Tiere,

Ein Straußennest.

das Erdferkel, seine Heimat hat. Diese Termiten sind infolge ihrer Zerstörungslust besonders in den östlichen Landesteilen eine große Plage. Ein größeres Gebiet der östlichen De Kaap-Berge und des östlichen Tieflandes bis zu den Kasteel-Koppjes in der Murchison-Bergkette und den Birthday-Gold-

Digitized by Google

gruben am Klein-Letaba hin ist nach Schmeißer von der giftigen Tsetse-Fliege bewohnt, welche allen Zugtieren gleich gefährlich ist.

Wir schließen diese kurze Darstellung mit einer Schilderung Livingstones, die den Einfluß der belebenden Regenzeit auf die Tierwelt veranschaulicht:

„Myriaden wilder Bienen sind vom Morgen bis zum Abend geschäftig. Manche Akazien besitzen eine besondere Anziehungskraft für eine Käferart, während die Palme andere lockt, sich in ihren geräumigen Blättern zu versammeln. Insekten aller Gattungen sind jetzt in voller Kraft; glänzende Schmetterlinge flattern von Blume zu Blume und scheinen nebst den kleinen, reizenden Sommervögeln, welche die Kolibris Südamerikas und Westindiens vertreten, nie müde zu werden. Mengen von Ameisen sind emsig beschäftigt, nach Futter zu jagen oder es im Triumphzuge heimzutragen. Die Winterzugvögel, wie die gelbe Bachstelze und der braune Drongo-Würger, sind fortgezogen und andere Gattungen sind angekommen; der braune Milan läßt sich mit seinem Pfeifen, wie eines Bootsmanns-Pfeife, der gefleckte Kuckuck mit einem Rufe wie „Pula" und die Mandelkrähe nebst dem Nashornvogel mit ihren lauten hohen Tönen von Zeit zu Zeit deutlich hören, obgleich die rauhe Musik eigentümlich gedämpft wird in der Masse lieblicher Töne die aus mancher schlagenden Kehle strömen, sodaß ein südafrikanisches Weihnachten wie ein englischer Mai erscheint. Manche Vögel aus der Wintergattung haben ihr Wintergewand von ernstem Braun bei Seite gelegt und erscheinen in einem heiteren Sommeranzuge von Scharlachrot und Pechschwarz; andere sind vom Grün zum Hellgelb übergegangen mit Flecken gleich schwarzem Sammet."

Digitized by Google

17. Kapitel.

Die Pflanzenwelt.

Wenn wir die Floren-Karte in Berghaus' physikalischem Atlas mit der Wallaceschen Tierkarte von Afrika vergleichen, so stellen sich auf der ersten einige große Abschnitte heraus, die sich mit denen der Fauna-Karte territorial beinahe decken. Durch die Nord- und Südgrenze des Vorkommens des Affenbrotbaums wird mit geringen Abweichungen, besonders im Süden, das Gebiet gekennzeichnet, das auf der Fauna-Karte als die ostafrikanische Subregion angesehen wird. Die Ölpalme ist in einem Bezirk vertreten, der sich mit der westafrikanischen Subregion deckt. Das ist natürlich kein zufälliges Zusammentreffen und hängt vielleicht mit der Einwanderung der afrikanischen Bevölkerung zusammen.

Die Südgrenze der Region, innerhalb welcher der Affenbrotbaum, dieser Riese unter den Bäumen, sich in Afrika vorfindet, fällt, wie aus dem nebenstehenden Kärtchen erhellt, noch innerhalb der südafrikanischen Republik und reiht daher den ganzen Norden derselben der großen mittelafrika-

Digitized by Google

nischen Savannen-Region an. Alles Übrige, mit Ausnahme des Ostens, gehört zum Gebiet der Hooge Veld-Flora, die durch das Vorkommen des Andropogon, des Bartgrases,

Aloe dichotoma.

einer Gattung aus der Familie der Gramineen charakterisiert wird. Was den Osten anlangt, so reicht die sogenannte tropische Küstenflora noch über den Unterlauf des Limpopo hinaus, wird aber bald von der Flora der Natal-Küste abgelöst, für die das Vorkommen einer Palmenart,

Digitized by Google

der Phoenix reclinata, charakteriſtiſch iſt, die ſich in den Küſtengegenden bis Port Eliſabeth findet, während ſonſt das ſüdliche Vorkommen der Palmen im allgemeinen an

Aloe.

eine Linie gebunden iſt, die von Moſſamedes nach Sofala an der Oſtküſte gezogen wird.

Nach den Unterſuchungen von H. Bolus[163]) ſind im

Digitized by Google

allgemeinen für die südafrikanische Flora die folgenden Momente charakteristisch:

1. Sie ist im höchsten Grade verschiedenartig gestaltet.
2. Mit Ausnahme der Tropengegenden mangelt es ihr an Üppigkeit des Wachstums.
3. Jede Spezies hat nur ein geringes Verbreitungsgebiet.
4. Es fehlt an Bäumen.
5. Nutzpflanzen sind gering vertreten.
6. Sie widersteht dem Angriff fremder Eindringlinge.

Nach diesen allgemeinen Vorbemerkungen gebe ich Schmeißer das Wort zu einer gedrängten, aber lichtvollen Charakterisierung der Vegetation in den so abgegrenzten Floren-Gebieten der Republik; seine Mitteilungen ergänze ich, wo es notwendig erscheint, durch die Beobachtungen von Bolus, Heitmann u. a. Die Karroo-Ebene und die Hochfelder im Norden des Landes erscheinen in der Regenzeit als üppig grünende — von Blumen ist freilich nicht viel zu sehen — im Winter als dürre, weithin sich ausdehnende Grassteppen, in denen der Blick durch keinen Baum, keinen Strauch gefesselt wird, nur zahllose, fast meterhohe Termiten-Hügel die Einförmigkeit der Landschaft eher erhöhen als unterbrechen. Nur da, wo eine Spruit, einer der Sammelarme der Flüsse, durch die Hochebene sich windet oder eine sumpfige Flächenniederung sich erstreckt, stehen Mimosen; die einzelnen höheren Baumgruppen dagegen, welche dem Auge des Reisenden zuweilen sich bieten, beschatten die einsame Heimstätte eines Farmers. Es fehlt der endlosen Hochebene meist das belebende Element, größere Flußläufe oder Seen. Trotzdem ist die Karroo

Digitized by Google

übrigens keineswegs unfruchtbar. Der jetzige Charakter derselben ist vorwiegend auf die alljährlich stattfindenden

Euphorbie.

Grasbrände zurückzuführen, welche größere Bäume und Sträucher nicht aufkommen lassen.

Der östlichste, höher gelegene Teil des Hochfeldes be-

Digitized by Google

steht nach Heitmann nur aus kahlen Ebenen und Hügelländern. Nach Westen hin, sowie in den Gebirgsthälern des Zuckerbuschrandes, Gatsrandes und des Maquasie-Berges findet man häufig Mimosen-Wäldchen. Doch stehen die Bäume weit auseinander und sind meist nicht höher als 20 Fuß. Es giebt aber auch wirkliche Wälder, wie z. B. in der überraschend schönen Gegend von Hartebeestfontein.

Baumanpflanzungen, welche insgesamt etwa 10—12 Millionen Bäume umfassen, sind in jüngster Zeit in der Umgebung von Johannesburg angelegt worden und gedeihen in üppigster Weise. Die umfangreichste derselben liegt auf Farm Braamfontein nördlich von Johannesburg. Sie ist von einem Deutschen ins Leben gerufen, steht unter der Leitung eines deutschen Forstmannes und ist dem Fürsten Bismarck zu Ehren „Sachsenwald" genannt worden. Vorwiegend Eucalyptus-, Pinus- und Akazien-Arten wurden angepflanzt, deren Wachstum so außerordentlich ist, daß gewisse Eucalyptus-Arten in 3 Jahren bis zu 10 Meter Höhe und 16 Centimeter Stammdurchmesser erreicht haben. Anders als auf der Hochebene ist die Vegetation in den tief einschneidenden Thälern der Drakensberge, der Houtboschberge, der Groot- und Klein-Spelonken und der anderen Gebirge, ferner im Buschfeld und im Tiefland. Dichtes, mannshohes oder höheres, vieldorniges Strauchwerk, dem viele Mimosen sich zugesellen, steht im Buschfeld auf grasreichem Untergrund, zuweilen von ausgedehnten Grasniederungen, wie der Springbockvlackte zu Pretoria und Warmbad, oder moorigen Niederungen bei Moordrift, unterbrochen.

Strauchwerk, baumartige Akazien, eigenartig gestaltete

Digitized by Google

Aloes bedecken in den Gebirgsthälern Berghang und Thalgrund; Sträucher, Bäume mehr tropischer Art wachsen im Tiefland; mehr als mannshohes Riedgras erstreckt sich weit-

Affenbrotbaum.

hin; hochstämmige Farrne, niedere Palmarten umsäumen die Flüsse; baumartige Euphorbiaceen, in ihrer steifen Gestalt wie große Armleuchter erscheinend, und der riesige Affenbrotbaum gesellen sich vereinzelt hinzu. Von der Höhe der Drakensberge, von dem Kamme der Murchison-

Digitized by Google

Bergkette und vom Shamabungo-Kop gesehen, erscheint das ganze weite Tiefland einschließlich der durchsetzenden Höhenzüge von Waldung bedeckt.

Bei der Reise durch dasselbe hindurch findet man örtlich Baum und Strauch zum undurchdringlichen Gewirre

zusammentretend oder vielfach derartig sich lichtend, daß es möglich ist, Waldbestände selbst ohne Pfad mit vierspännigem Reisewagen ohne sonderliche Schwierigkeiten zu durchkreuzen.

Die Wälder im Buschfeld bestehen nach Heitmann größtenteils aus Dornenbüschen, unter denen sich der Wachteenbitje (wart ein wenig, asparagus capensis) durch seine Hartnäckigkeit, die Kleider der Vorübergehenden festzuhalten

Digitized by Google

und zu zerreißen, besonders hervorthut. Die Buren teilen die verschiedenen Dornensorten ein in Hakendornen, Stechdornen und Haken- und Stechdornen. Wenn auch im Buschfeld vielfach Nutzholz vorkommt, so hat man die eigentlichen Nutzholzwälder doch im Bankenfeld, am Pongolo und Komati, sowie am Houtboschkop östlich von Marabastad zu suchen. Dort gedeiht Assagaiholz (Curtisia faginea), Rotbirnenholz (Phoberos), Niesholz (Pteroxylon utile) und Stinkholz (Ocotea bullata), welche als harte Hölzer zum Wagenbau Verwendung finden. Am häufigsten jedoch ist das Gelbholz (Podocarpus), das bisweilen eine Dicke von 7 bis 8 Fuß erreicht und zu Balken und Dielen geschnitten wird. Es wird erzählt, daß einmal ein Exemplar im Pongolo-Busch 13 Wagenladungen Bauholz ergeben habe. Fritsch sagt vom Gelbholzbaum: „Die Höhe dieser Stämme ist erstaunlich, ihr Umfang am Boden übertrifft zuweilen den der stärksten Eichen, die ich je gesehen, und dabei ist das Holz gesund von der Rinde bis zum Kern."

An den Flüssen findet sich der wilde Weidenbaum, der oft 60 Fuß hoch wird, sowie der Karreebaum.[164]) In dem Distrikte von Zoutpansberg findet sich Eisenholz (Olea), Ebenholz und Mahagoni von beträchtlicher Höhe und starkem Durchmesser. Die bedeutendsten Nutzholzwälder sind der Pongolobusch in Utrecht und der Woodbusch im Distrikt von Zoutpansberg.

In den Houtboschbergen und in den Spelonken, an einzelnen Stellen, wo feuchter Untergrund ein üppiges Wachstum gestattet, trifft man gar echte urwaldartige Ausgestaltung der Vegetation, hochragende, mit Lianen vielfach verbundene, mit Farrnen und anderen Schmarotzerpflanzen

Digitized by Google

bewachsene Bäume, zu welchen wilde Bananen, dichtes, dorniges Gestrüppe, hohes Gras in wirrem Durcheinander sich drängen.

Das Buschfeld, die Flußthäler und die Tieflandsniederungen sind sehr fruchtbar: erstere eignen sich vorwiegend zum Anbau von Nutzpflanzen der gemäßigten Zone, das Tiefland hingegen für den Anbau tropischer Nutzpflanzen.

Digitized by Google

18. Kapitel.

Das Mineralreich.

Transvaal ist berühmt wegen seines Mineralreichtums.[165]) Doch ist derselbe, abgesehen vom Goldvorkommen, nur erst sehr oberflächlich bekannt. Diamanten sind bei Klerksdorp, nördlich von Pretoria, im Waterbergdistrikt und in der Nähe des Blaauwberg-Gebirges gefunden worden. Gute Kohlen werden südwestlich von Klerksdorp gefördert. Weiter östlich bei Vereeniging hat die Transvaal- und O. F. St. Association ihre Kohlengruben, die hauptsächlich die Kap-Eisenbahnen und den Rand mit Kohlen versorgen. Die Kohle liegt dort 80 englische Fuß unter der Oberfläche. Der darunter liegende Thon wird zum Ziegelbrennen benutzt. Die Hauptmasse seiner Kohlen bezieht indessen der Rand aus dem Distrikt zu Boksburg und den Springs. Dort arbeiten acht Gesellschaften und fördern jährlich 650000 Tons. Die Verbindung mit Johannesburg wird durch eine Eisenbahn hergestellt. Die Lager bei den Springs gehören der Netherlands Railway Co. Sie schwanken in der Mächtigkeit zwischen 40 und 50 englischen Fuß. Unweit der Springs

Digitized by Google

liegt Brakpan, bei weitem das größte Kohlenlager in ganz Südafrika, wo die Coal Trust Company ihre Gruben hat. Die Kohle ist sehr rein, 20 englische Fuß mächtig, und das Lager wird auf 2400 Acres geschätzt. Täglich können 1000 Tons gefördert werden. Auch die nahegelegenen Kohlengruben in Cassel geben guten Ertrag. Ein sehr aussichtsreiches Feld liegt in der Nähe von Middelburg; die Kohle soll von vorzüglicher Qualität und das Lager von großer Ausdehnung sein, aber die Ausbeute ist noch gering. Auch bei Pietersburg soll Kohle vorkommen.

Silber findet sich in reichlichen Lagern an vielen Stellen des Landes, hauptsächlich bei Pretoria, wo „Albert" und „Transvaal Silver" die ergiebigsten Gruben sind, im Wilje-Rivier-Gebiet des Middelburger Distriktes und bei Zeerust in den Marico-Gruben. In den ersteren beiden ist das Silber hauptsächlich mit Blei verunreinigt, doch kommen auch Kupfer, Antimon, Eisen u. dgl. vor. In der Albertmine ist es besonders stark mit Hämatiteisen verbunden; dieselbe Mine giebt einen Ertrag von 10 pCt. Kupfer. Magneteisenerz steht nach Schmeißer in großen Mengen im Middelburg- und im Waterberg-Distrikt an.

Kupfer wurde früher auch von den Eingeborenen am Limpopo gewonnen. Große Lager sind neuerdings am Fuß der Murchison-Kette gefunden worden. Am Rooiberg und dem Polabora befinden sich alte verlassene Kupferminen. Bleiglanz ist gleichfalls häufig, so z. B. am Pisang-Kop im Zoutpansberg-Distrikt. In den Marico-Silberminen wird Blei als Nebenprodukt gewonnen. Bei Pretoria und Middelburg kommen im Granit große Lager silberhaltiger Bleiglanz- und Kupfererze vor.

Digitized by Google

Graphit ist gleichfalls nicht selten. Zink findet sich in den Distrikten von Malmani und Watersberg. Da es zum Zweck der Goldgewinnung viel gebraucht wird, so gehen diese Minen einer großen Entwicklung entgegen. Auf den Goldfeldern der Murchison-Kette wird Antimon als Nebenprodukt gewonnen. Bei Steynsdorp im De Kaap-Distrikt sind gleichfalls Lager von Antimon entdeckt worden. Zinn scheint in größerer Menge nur im benachbarten Swaziland vorzukommen, doch wird es nach Schmeißer auch im Komati-Distrikt gefunden. Dagegen ist Eisen reichlich vorhanden und kommt besonders in fast reinem Zustande am Yzerberg bei Eersteling vor. Im Leydenburger und Zoutpansberger Distrikt wird es von den Eingeborenen gewonnen und zu Waffen und anderen Artikeln verarbeitet. In Marico und Barberton und bei Pretoria wird auch Zinnober gefördert, Asbest und Glimmer sind gleichfalls nicht selten. Ein Glimmerlager soll sich im Distrikte Zoutpansberg zwischen dem Selati und dem Groot-Letaba befinden. Schwefellager sind bei Nylstrom und Amsterdam entdeckt worden. Bei Pretoria kommt endlich Kalk und Dolomit in reicheren Lagern, in einiger Entfernung von Amsterdam Kieselguhr vor. Mangan-Erze sind ziemlich verbreitet. Seltenere Mineralien sind Wismuth (bei Lydenburg und Watersberg), Kobalt (in großer Menge bei Middelburg), Molybdän (zu Pretoria und Middelburg), Nickel (am Salonsflusse bei Middelburg), Platin (bei Klerksdorp), schwefelsaures Strontium (bei Pretoria), Uranium (anscheinend abbauwürdig bei Pretoria).

Quarz, Bergkrystall, Feldspath sind fast überall

Digitized by Google

anzutreffen; Calcedon, Achat, Beryll, Korund, Granate und andere Edelsteine kommen hier und da vor.

Salz, Soda, Salpeter, Alaun und Kalkspath finden sich meist in beckenförmigen Niederungen, sogenannten Pfannen, besonders im Zoutpansberger Distrikt. Ein wenig nördlich von Pretoria existiert gleichfalls eine solche Pfanne; die Salze inmitten derselben bedecken eine Oberfläche von 400000 Quadrat-Yards.

Sandstein ist reichlich im Lande vertreten; in den Staatsbrüchen bei Pretoria wird ein schönes und dauerhaftes Material für Bauzwecke gewonnen.

Von den Mineralquellen ist Warmbad, zwischen Pretoria und Nylstrom gelegen, besonders hervorzuheben. Es wird von den Buren wegen seiner heilkräftigen Eigenschaften viel besucht, und ihre Zelte und Wagen bilden oft ein großes Lager in der Umgebung. Die Quelle ist lithiumhaltig.

Nach einer Analyse von Dr. Hahn enthält eine Gallone:

Kohlensaures Natron . .	16,84	Gran.
Salz	9,168	„
Kohlensaures Lithium . .	0,12	„
Kohlensaurer Kalk . . .	1,82	„
Eisen	0,29	„
Schwefelsaure Magnesia .	0,36	„
Kieselerde	2,45	„

Eine andere beliebte Quelle befindet sich in Hartingsburg, südlich von Nylstrom.

Das wichtigste Mineral der Republik ist aber das Gold.

Digitized by Google

Schon im Jahre 1854 wurde Gold in der Nähe von Johannesburg entdeckt, aber die Buren verhinderten die Ausbeutung, weil sie in ihrer Existenz durch den Zuzug von Goldgräbern bedroht zu werden fürchteten. Später machte C. Mauch (1865—70) auf die Goldschätze aufmerksam, die Transvaal allem Anscheine nach bergen müsse. Aber erst im Jahre 1872 begann man bei Eersteling im Tiefland auf Gold zu bauen, und im nächsten Jahre wurden auch die Leydenburger Goldfelder in Angriff genommen. In demselben Jahre fand man Gold im Alluvium im Komati-Distrikt und zwei Jahre später im De Kaap-Thal in der Nähe der heutigen Stadt Barberton; aber erst im Jahre 1882 begann man den letzteren Fundort ernstlich auszubeuten. Im November 1884 wurde ein Teil des De Kaap-Distriktes als Goldfeld erklärt und Moodie's Farm den Goldsuchern freigegeben.

Zwei Jahre darauf wurde das Sheba-Riff entdeckt, und nun begann das Goldfieber. Hierauf werden wir unten im Kapitel 27 noch näher einzugehen haben. Das Goldvorkommen in der südafrikanischen Republik ist zuletzt von dem Königl. preußischen Bergrat Schmeißer zum Gegenstand eingehender Untersuchungen gemacht worden,[166]) seinen Feststellungen werden wir im folgenden hauptsächlich nachgehen.

Die Hauptgebirgsglieder Transvaals sind, wie bereits früher erwähnt, nach den Untersuchungen des Privatdozenten Dr. A. Schenk in Halle a. d. S., denen sich auch Schmeißer anschließt:

I. Die südafrikanische Primär-Formation.
II. Die Kap-Formation.
III. Die Karroo-Formation.
IV. Rezente Bildungen.

Digitized by Google

Im Norden und Osten der Republik steht die südafrikanische Primär-Formation an. Sie besteht in ihrem Unterbau hauptsächlich aus Granit, der an vielen Stellen zu Tage tritt. Diesen Granit-Sockel überlagert in weiter Verbreitung eine Schichtenfolge von Thonschiefer, Quarziten, quarzitischen Sandsteinen, Magnetit-Quarzschiefer und anderen Gesteinen, ein System, welches von Schenk als Swazi-Schichten bezeichnet wird. Wo diese Swazi-Schichten zur Entwicklung gekommen sind, treten fast überall goldführende Quarzgänge auf. Das Gold ist teils so fein im Quarz verteilt oder mit Schwefelkies und anderen Mineralien vermischt, daß es mit dem Auge nicht wahrgenommen werden kann, teils ist es örtlich angehäuft zu deutlich sichtbaren, etwa linsengroßen Partien, oder auf Ablösungsflächen des Quarzes zu mehrere Quadratcentimeter Fläche umfassenden dünnen Beschlägen. Zu dieser Formation gehört das De Kaap-Goldfeld. Durch die Berge, welche im Süden und Osten den De Kaap-Thalkessel umschließen, setzt eine Anzahl goldführender Quarzgänge. Hier ist das sogenannte Moodie's-Goldfeld gelegen. In den Bergen bei Eureka City werden die Gänge zahlreicher, mächtiger und reicher; in dem berühmten Sheba-Berge erreicht das Gangvorkommen in der Sheba-Goldgrube eine großartige Entwicklung. Auch in der weiteren Umgebung dieser Hauptfundorte stehen noch viele minder ertragreiche Gänge an.

Mehrere Lagergänge von nicht unbedeutender Mächtigkeit, aber geringerem Goldgehalt, liegen bei Steynsdorp, südlich vom Komati-Flusse. Nördlich vom Selati-Flusse erstreckt sich vom östlichen Steilabsturz der Drakensberge ab in einer Breite von 6—8 Kilometer in nordöstlicher Rich-

Digitized by Google

tung etwa 80 Kilometer weit eine Zone kryſtalliniſcher Schiefer u. dgl., in welcher das ſogenannte Goldbelt des Selati-Goldfeldes liegt.

Die dieſes Goldbelt durchziehenden, zumeiſt im Streichen der Gebirgsſchichten liegenden Gänge treten zu zwei langgeſtreckten Gangzügen zuſammen, von denen der eine die nördliche, die eigentliche Murchiſon-Bergkette, der andere die ſüdliche, die Spitzkop-Bergkette durchſetzt.

Das die Sutherland Hills und den Madzimbanombe umſchließende Gebiet der Swazi-Schichten bildet den Bereich des Klein-Letaba-Goldfeldes. Zwiſchen dem Groot- und dem Klein-Letaba liegt das Molototſi-Goldfeld, das aber keine weſentliche Bedeutung hat, da die im Granit anſtehenden Gänge in der Teufe verarmen. Teils im Granit, teils im quarzitiſchen Sandſtein aufſetzend, durchziehen goldführende Quarzgänge in den verſchiedenſten Richtungen das Woodbuſh-Gebirge, den nordweſtlichen Ausläufer der Drakensberge ſüdlich Haenertsburg und das ſogenannte Houtboſchberg-Goldfeld. Endlich ſind in der Nähe von Marabaſtad und Smitsdorp mehrere Lagerſtätten erſchloſſen worden.

Die Primär-Formation wird discordant überlagert von der Kap-Formation. Letztere beſteht aus Thonſchiefern, Grauwacken, Sandſteinen, Quarziten, Conglomeraten, einem eigenartigen, blauſchwarzen, dolomitiſchen Kalkſtein und mehrfachen Grünſteineinlagerungen. Die Kapſchichten erſtrecken ſich faſt über das ganze ſüdliche, weſtliche und mittlere Transvaal und zwar nach Oſten bis zu den Drakensbergen und nach Norden über die Magaliesberge hinaus; ſie umfaſſen namentlich die Diſtrikte Potſchefſtroom, Marico, Ruſtenburg, Pretoria und Lydenburg. Hierher ge-

Digitized by Google

hört zunächst das Witwatersrand-Goldfeld. Die dort vorkommenden Conglomeratflötze sind die Träger eines mehr oder minder großen Goldgehaltes. Schmeißer unterscheidet acht solcher Flötz-Gruppen.[167]) Die Zwischenmittel zwischen den einzelnen Flötzen bestehen in der Regel aus Sandstein. Von allen Gruppen ist bisher nur die Hauptflötz-Gruppe näher bekannt geworden. Im Sommer 1893 wurde diese Gruppe von über 50 Bergwerken ausgebeutet.

Östlich von Klerksdorp treten einige Conglomeratflötzzüge und westlich von demselben Ort eine Flötzmulde auf, die das Klerksdorp-Goldfeld bilden. Wahrscheinlich sind die hier auftretenden Conglomerate für Ausläufer der Witwatersrandflötze zu halten. Auch bei Vryheid, 290 Kilometer südöstlich Johannesburgs im Flußgebiet des Umvolosi-Riviers gelegen, sind Conglomeratflötze gefunden worden. Im Leydenburg-Distrikt sind einige goldführende Sandsteinflötze festgestellt. Gleichartige Vorkommen finden sich auf den Höhenzügen, welche den De Kaap-Thalkessel im Süden und Osten umschließen. Auf den Farmen Frankfort und Waterval, sowie an anderen Orten des Leydenburger Distrikts treten in den Kapschichten mehrfach auch goldführende Quarzadern auf. In gleicher Weise finden sich schmale Quarzgänge im Duivels-Kantoor, stellenweise nördlich des Witwatersrandes, sowie endlich auf dem Malmani-Goldfeld im Marico-Distrikt. Doch sind diese Gangvorkommen wenig bedeutend.

Als oberste und jüngste Schichtenfolge ist die Karroo-Formation an der Bildung der südafrikanischen Hochebene beteiligt gewesen.[168]) Vom Oranje-Freistaat aus, dessen Flächen, sowie die der übrigen weiter südlicheren Karroo-Ebene sie

Digitized by Google

größtenteils überdecken, ziehen sich die Karrooschichten in breiter, flacher, discordanter Überlagerung der Kapschichten in die südafrikanische Republik hinein, das ganze obere Sammelgebiet des Olifantriviers bis nach Middelburg hin einnehmend und bei Bocksburg eine in der Richtung von Ost nach West langgezogene Insel bildend. In den Schichten der Karroo-Formation Transvaals liegen mächtige, weithin sich erstreckende Steinkohlenflötze; letztere sind an den steilen Berghängen der tief eingeschnittenen Thäler des Olifant- und des Wilje-riviers, sogar im Bette des Olifantriviers selbst bloßgelegt und führen Gas-, Koks-, Schmiede- und Kesselkohle, oft mehrere dieser Sorten in verschiedenen Bänken desselben Flötzes. Die oben erwähnten Kohlenlager gehören sämtlich in diese Formation; dagegen führt dieselbe kein Gold, das andrerseits wieder in den rezenten Bildungen, wenn auch nur in unbedeutendem Maßstabe vorkommt.

Digitized by Google

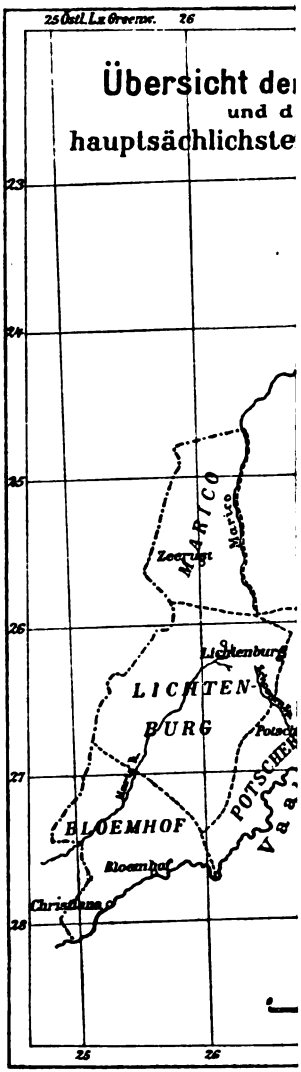

Digitized by Google

Digitized by Google

19. Kapitel.

Wappen und Flagge.
Einteilung in Distrikte.
Die hauptsächlichsten Ortschaften.

Das Wappen der Republik zeigt den Wahlspruch: Eendragt maakt Magt, Eintracht macht stark. In der Mitte des Wappenfeldes ist das Sinnbild der Hoffnung, der Anker, angebracht, zugleich ein Hinweis darauf, daß die Buren über See aus der alten Heimat gezogen sind. Links oben befindet sich ein Löwe, rechts ein Mann in Burentracht mit dem Gewehr bewaffnet, die untere Hälfte nimmt das Bild eines Ochsenwagens, des südafrikanischen Beförderungsmittels, ein als Symbol der Wanderlust des Burenvolkes. Die Landesfarben sind blau, weiß, rot.

Für die Zwecke der Verwaltung ist das ganze Land in 20 Distrikte eingeteilt, deren Namen samt ihren Hauptstädten und den zugehörigen Kreisen, sowie die Zahl der Volksraadsmitglieder, zu deren Entsendung sie berechtigt sind, aus der folgenden Zusammenstellung ersichtlich sind.

Digitized by Google

Name des Distrikts (und Hauptort).	Zugehörige Wijken (Kreise)	Volksraadsm. erste Volksraadsm.	Volksraadsm. zweite Volksraadsm.
Bloemhof (Christiana)	Bovenwijk-Baalrivier Onderwijk-Baalrivier Hartsrivier	1	1
Carolina (Carolina)	Wijk No. 1 „ „ 2 „ „ 3	1	1
Ermelo (Ermelo)	Wijk No. 1 „ „ 2 „ „ 3	1	1
Heidelberg (Heidelberg)	Roodekoppen Suikerboschrand Hoogefeld Kliprivier	1	1
Krugersdorp (Krugersdorp)	Wijk No. 1 „ „ 2 „ „ 3	1	1
Lichtenburg (Lichtenburg)	Wijk No. 1, Boven Hartsrivier „ „ 2, Onder Hartsrivier „ „ 3, Zoutpannen	1	1
Lijdenburg (Lijdenburg)	Stadt Ohrigstadsrivier Kokodilrivier Steenkampsberg	2	2
Marico (Zeerust)	Groot Marico Boschveld Malopo Klein Marico	1	1
Middelburg (Middelburg)	Stadt Seylonsrivier Mapochsgronden Steenkoolspruit Olifantsrivier	1	1
Piet Retief (Piet Retief)	Klein Brijstaat od. Wijk No. 1 Assagaairivier „ „ „ 2	1	1
Potchefstroom (Potchefstroom)	Stadt Baalrivier Makwasie Onder-wijk-Schoonspruit Gatsrand Boven-wijk-Schoonspruit Boven-Mooirivier	2	2

Digitized by Google

Name des Distrikts (und Hauptort).	Zugehörige Wijken (Dörfer)	Volksraadsm. erste Volksraadsm.	Volksraadsm. zweite Volksraadsm.
Pretoria (Pretoria)	Stadt Aapjesrivier Bronkhorstspruit Elandsrivier Krokodilrivier Witwatersrand	2	2
Rustenburg (Rustenburg)	Elandsrivier Hexrivier Hoogeveld Zwartruggens	2	2
Standerton (Standerton)	Blesbokspruit Kliprivier Waterval	1	1
Utrecht (Utrecht)	Wijk No. 1 „ „ 2 „ „ 3	1	1
Vrijheid (Vrijheid)	Wijk No. 1 „ „ 2 „ „ 3 „ „ 4	2	2
Wakkerstroom (Martinus-Wesselstroom)	Wijk No. 1 „ „ 2 „ „ 3	1	1
Waterberg (Rijlstroom)	Rijlstroom Zwagershoek Piet-Potgietersrust	1	1
Wolmaransstad (Wolmaransstad)	Wijk No. 1 „ „ 2	1	1
Zoutpansberg (Pietersburg)	Stadt Pietersburg Spelonken Marabastad Rhenosterpoort Houtboschberg Onderveld	1	1
Für die Witwatersrand-Minenbezirke		1	1
„ „ De Kaap-Minenbezirke		1	1

Die geographische Lage der Distrikte erhellt aus der beigehefteten Karte; wie sich die Bevölkerung auf diese

Digitized by Google

Distrikte verteilt, ist oben auf Seite 166 dargethan worden. Die alte Hauptstadt des Landes ist Potchefstroom, der gegenwärtige Sitz der Regierung Pretoria, die volkreichste Stadt Johannesburg.

Über die einzelnen Hauptorte sei hier Folgendes im allgemeinen bemerkt:[169])

„Durch den Grondwet ist Potchefstroom, ein im Westen des Landes im Mooi-Rivier, 20 Kilometer nördlich des Vaal-Riviers gelegenes freundliches Landstädtchen, in dem die erste konstituierende Versammlung tagte, zur Hauptstadt des Landes bestimmt worden. Der Sitz der Regierung aber ist Pretoria, eine Stadt mit etwa 6000 Weißen und ebensoviel farbigen Bewohnern. Diese Stadt besitzt breite, rechtwinklig sich schneidende Straßen, große öffentliche Gebäude, darunter den umfangreichen Regierungspalast, welcher die Bureaux der Centralverwaltung und die Sitzungssäle der gesetzgebenden Körperschaften umfaßt, die große reformierte Kirche, die Nationalbank, die Münze und die Post. Viele Häuser liegen in anmutig gelegenen Gärten. Eine Centralanstalt versieht Straßen und Häuser mit elektrischem Licht. Große, gut eingerichtete Gasthöfe und Klubs, bedeutende Gasthäuser sind vorhanden. Nicht allein unter den

Wappen der Republik.

Digitized by Google

Städten Transvaals, sondern sogar unter den Städten ganz Südafrikas ist die Stadt Johannesburg, südlich des Witwatersrands, zur Zeit die wirtschaftlich bedeutendste. Sie besitzt eine Einwohnerschaft von 40—50000 Seelen ausschließlich der Negerbevölkerung, und zwar neben verhältnismäßig wenig Buren, Angehörige vieler europäischer Nationen, besonders Engländer, Deutsche und Holländer, ferner Amerikaner, Araber, Malayen, Hindus, Chinesen, Japaner u. s. w. Ein seltsames Völkergemisch! Ein babylonisches Sprachengewirr! Die Geschäftssprache ist englisch; daneben hört man oft die deutsche Zunge, weniger die holländische, obgleich holländisch die Sprache der Behörden ist. Johannesburg hat breite Straßen, große, freie Plätze, viele stattliche Geschäftshäuser, eine Börse, mehrere Theater, gute Gasthöfe, Pferdebahn, elektrische Beleuchtung in vielen Häusern, in den Vorstädten schöne Landhäuser in wohlgepflegten Gärten. Dort konzentriert sich bekanntlich der ganze geschäftliche Verkehr der Goldbergwerke im Witwatersrand.

Wie Pretoria, so ist auch Johannesburg, abgesehen von den gebotenen Kunstgenüssen, im stande alle Ansprüche selbst der verwöhntesten Europäer zu befriedigen, wenn auch nur mit einem für europäische Begriffe bedeutenden Geldaufwand."

Die übrigen in der Zusammenstellung der Distrikte bezeichneten Ortschaften wie Klerksdorp, Middelburg, Heidelberg, Barberton u. s. w. sind in Umfang und äußerer Erscheinung Landstädtchen mehr oder minder freundlichen Aussehens. Alle anderen Ortschaften sind kaum mehr als Dörfer oder Dörfchen.

Digitized by Google

„Außerdem giebt es aber viele sogenannte Goldgräber-niederlassungen (Mining-camps), bestehend aus Tagesanlagen eines Bergwerkes und den zugehörigen Geschäftsräumen, Beamten- und Arbeiterwohnungen und den unvermeidlichen Kantinen. Zahlreiche Wohnstätten der Farmbesitzer liegen einzeln zerstreut im ganzen Land.

Die Regierungsgebäude, Kirchen, bedeutenderen Geschäftshäuser Pretorias und Johannesburgs, viele Landhäuser oder die älteren Häuser der kleineren Städte oder der einzelnen Farmen sind in Ziegel-, Sandstein- oder Bruchsteinmauerwerk unter Anwendung von Wellblechbedachung errichtet; die meisten Häuser aber, besonders Grubenbetriebsgebäude, Beamten- und Arbeiterwohnungen, Kantinen, viele Farmer-Wohnstätten bestehen aus Holzkonstruktion in Verbindung mit Wellblech.

Die Eingeborenen wohnen im ganzen Land zerstreut, hauptsächlich im Buschfeld, im Leydenburg- und De Kaap-Distrikt, sowie im Tiefland von Zoutpansberg. Ihre niederen, von Riedgras oder Baumzweigen errichteten, mit Lehm verschmierten cylindrischen Rundhütten mit flachem, kugelförmigen Strohdach findet man bald auf Bergeshöhen, bald am Bergeshang oder tief im Thal auf kleiner Rodung. Gewisse Ländergebiete, sogenannte Locatien sind ihnen von der Regierung zur Ansiedelung ausschließlich überwiesen worden."

Genauere Angaben über die bedeutendsten Ortschaften der Republik enthält die folgende Übersicht:

1. Potschefstroom.[170])

Die alte im Jahre 1839 gegründete Hauptstadt des Landes. Es liegt am Mooi-Rivier, einige Meilen ober-

Digitized by Google

halb der Mündung desselben in den Vaal, 1250 Meter über dem Meeresspiegel in malerischer Situation und gilt für sehr gesund. Die Straßen werden von schattigen Weidenbäumen eingefaßt, was in Verbindung mit den vielen Gärten der Stadt ein angenehmes, blühendes Aussehen verleiht. Besonders berühmt ist es wegen seines reichlichen und guten Wassers. Die Hauptgebäude sind das Regierungsgebäude, drei Kirchen, eine Filiale der Nationalbank und das Gebäude der Nied. Bank- und Kreditvereinigung.

Die Stadt zählt zur Zeit etwa 5000 Einwohner.

Es bestehen drei Hotels (Royal, Crown, Phönix), ferner erscheinen drei Zeitungen: Der Potschefstromer und das Budget, wöchentlich je einmal und zwar die erstere in holländischer, die letztere in englischer Sprache.

Im Jahre 1862 war Potschefstroom der Schauplatz des Bürgerkrieges unter Snyman und Schoemann (vergleiche Seite 34). Im Unabhängigkeitskriege war es von 250 Briten unter dem Kommando des Colonel Winsloe besetzt, der sich nach Verlust fast eines Drittels seiner Mannschaften ergeben mußte. Die Überreste der Erdwerke und Verschanzungen sind noch zu sehen.

Einen neuen Aufschwung erhielt die Stadt durch die Entdeckung der Goldfelder in ihrer Nähe. Auch Diamanten sollen dort gefunden sein. Die Goldfelder wurden im Jahre 1887 „proklamiert". Im Jahre 1893 betrug die Förderung 24406 Unzen. In der Nähe liegen auch die Goldfelder von Klerksdorp und von Venterskroon, letztere dicht am Vaal.

Digitized by Google

2. Pretoria.

Die Stadt wurde im Jahre 1855 begründet und erhielt ihren Namen von Pretorius, dem ersten Präsidenten der Republik, deren Hauptstadt sie bis zum Jahre 1863 war. Sie liegt am nördlichen Abhange eines Gebirgsthales, das von dem Aapjes River, einem kleinen Zufluß des Krokodil-Flusses, gebildet wird, etwa 1375 Meter über dem Meeresspiegel, rings umgeben von den Hügeln des Witwatersgebirges. Von dem im Süden der Stadt gelegenen Signal-Hill, der das Thal um etwa 120 Meter überragt, hat man einen schönen Überblick über die Stadt. Das Plateau am Fuß des Hügels war der Standplatz des englischen Lagers im Unabhängigkeitskriege. Links liegen die Artillerie-Kasernen und Magazine, geradeaus das Gefängnis, von einer roten Ziegelmauer eingeschlossen, mit einem alten Rundturm an der Ecke. Seit 1896 hat man mit dem Bau eines Ringes von 6 Forts rund um die Stadt begonnen. Das Land um Pretoria besitzt wenig Naturschönheiten, mit Ausnahme des Weges nach „The Fountains". Das Thal, durch welches dieser Weg führt, ist zugleich das Eingangsthor für die Eisenbahnen von Delagoa-Bai und Johannesburg. Drei englische Meilen von der Stadt, rechts von der nach Norden führenden Chaussee steht ein uralter Baumriese, der unter dem Namen Wonderboom jedem Besucher von Pretoria bekannt ist.

Pretoria ist eine für Südafrika charakteristische Stadt, unter grünenden Hecken und schattigen Alleen halb versteckt, mit breiten, sich rechtwinklig schneidenden Straßen. Doch büßt es seinen ländlichen Charakter immer mehr ein. In

Digitized by Google

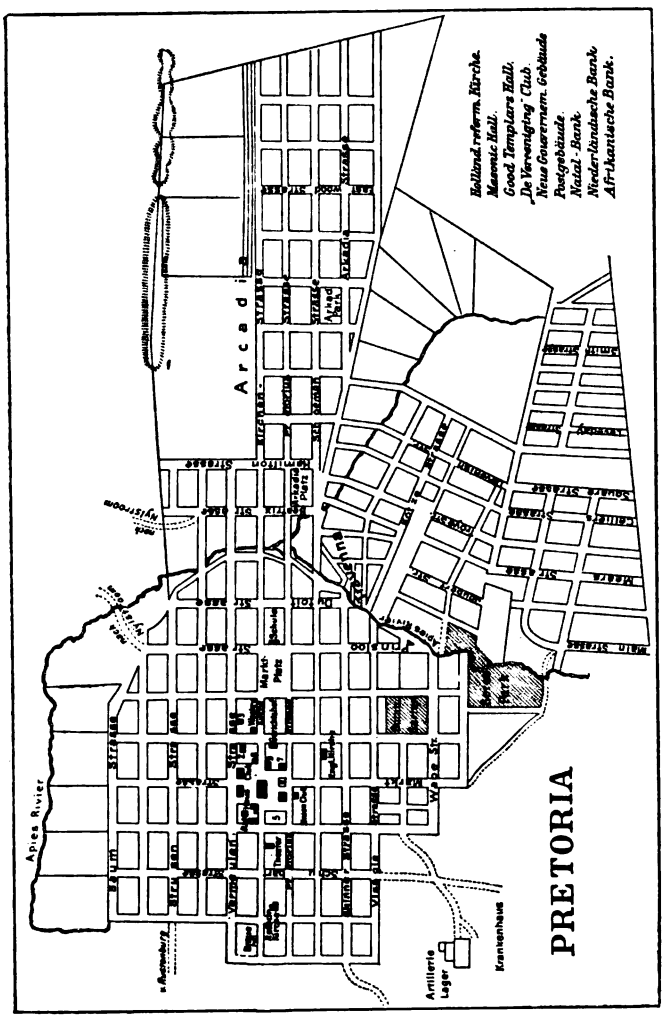

Digitized by Google

Holländisch-reformierte Kirche in Pretoria.

den letzten Jahren sind zahlreiche palastähnliche Gebäude errichtet worden, darunter hauptsächlich das dreistöckige

Digitized by Google

Regierungsgebäude oder der „Raadzaal", von dem Regierungs-Architekten Wierda erbaut, mit einer Front von 175 englichen Fuß = 53½ Meter. Die Statue der Freiheit krönt die Façade.

Das Gebäude enthält die Amtszimmer des Präsidenten, des Staatssekretärs, des ausführenden Rats, des Generalschatzmeisters, des General-Auditeurs, des Registrators der Akten, der Waisen-Kammer, des General-Landmessers, des Unterrichts- und Bergwerks-Ministeriums, sowie die mit Gallerien für das Publikum versehenen Sitzungssäle für die beiden Volksraads. In den unteren, feuersicheren Räumlichkeiten wird das Staats-Archiv aufbewahrt.

Im Jahre 1889 stand an derselben Stelle ein ärmliches, mit Schindeln bedecktes Haus, in dem damals der Volksraad tagte. Welch ein Kontrast!

Das Regierungsgebäude liegt am Church Square (holländisch: Kerkplein), dem Kirchplatz, dessen Mitte die holländisch-reformierte Kirche einnimmt. An demselben Platze sind auch die Transvaal Loan and Mortgage's Buildings, die Lewis and Mark's Buildings, die Lys Buildings und die Nationalbank mit der Münze gelegen. An der Westseite des Church Square liegt das Postgebäude. Hier, in der Mitte der Stadt, befinden sich auch sämtliche Bankinstitute, wie die Filialen der Standard Bank of South Africa Lim., der Bank of Africa Lim., der American Banking Corporation Lim., der Natal Bank Lim., De Nationale Bank de Z.-A. Republiek u. s. w., und in den benachbarten Straßen, der eigentlichen Geschäftsgegend, sind zahlreiche glänzende Läden und Kaufhäuser an Stelle der früheren einfachen Stores errichtet worden. Zum Beispiel die

Digitized by Google

Großhandelsfirmen Mosenthal Bros. & Wolff, Agenten der Londoner Alliance-Assurance Co., der deutschen Ost-Afrika-Linie, die Buch- und Musikhandlung von J. H. de Bussy (in der Kerkstraat), die Agentur von Baervelbt & Heyblom, die Maschinenfabrik der Gebr. Delfos & Coe und viele andere.

Die Hauptgeschäftsstraße ist die Church Street (Kerkstraat), an deren westlichen Ende das Haus des Präsidenten gelegen ist. Die Church Street mündet auf den Marktplatz, wo sich eine große überdeckte Markthalle befindet, deren Bau 700000 Mk. gekostet hat. Daneben soll ein Theater errichtet werden.

Neben der holländisch-reformierten Kirche auf dem Church Square weist Pretoria noch eine ganze Reihe anderer Kirchen auf.

Im oberen Teile der Stadt liegt die englische Kathedrale. Mit der römisch-katholischen Kirche sind ausgedehnte Schul- und Klosterbaulichkeiten verbunden. In der Church Street liegt die Wesleyanische Kirche. In der Dopper-Kirche pflegt der Präsident zuweilen zu predigen. Außerdem existiert eine Deutsche Kirche, eine Baptisten-Kirche 2c. — Unterrichtszwecken dienen das Staats-Gymnasium, die Staats-Modelschool und die Staats-Meisjeschool (Mädchenschule).

Die gegenwärtige Staatsbibliothek ist durch die Verbindung einer früheren Einrichtung dieses Namens mit der Public Library entstanden; sie liegt an der nordöstlichen Ecke des Church Square, ist dem Publikum kostenlos geöffnet und wird viel benutzt; der Durchschnitt der täglichen Besucher beträgt 113. Nach einer Aufstellung vom 14. Oktober 1896 enthielt die Bibliothek etwa 8850 Bücher, meist

Digitized by Google

in holländischer und englischer Sprache. Die Benutzung wird durch einen großen Lesesaal erleichtert, der aber nur den Abonnenten geöffnet ist

Noch reichlicheren Zuspruchs erfreut sich das öffentliche Museum, für das eine Durchschnitts-Ziffer von 180 Besuchern auf den Tag ermittelt ist. Es ist im Mai 1894 eröffnet worden und enthält hauptsächlich naturkundliche Sammlungen, aber auch z. B. eine vom General-Postmeister begründete Sammlung von Briefmarken. Die Anlage eines botanischen und eines zoologischen Gartens ist bereits geplant. Theater-Liebhaber finden ihre Rechnung im Präsidenten-Theater. Mehrere Klubs pflegen Geselligkeit, Sport und landsmannschaftliche Gesinnung, z. B. der Pretoria-Klub und der Deutsche Klub.

Es erscheinen 7 Zeitungen: Der Staatscourant, The Preß, Transvaal Advertiser, Land en Volk, Volkstem, Observer, Volksraad. Am häufigsten erscheint die Volkstem, die 4 Mal wöchentlich ausgegeben wird und jährlich 30 s. kostet; am Montag und Donnerstag erscheint sie in holländischer, am Dienstag und Freitag in englischer Sprache. Die übrigen erscheinen in holländischer Sprache mit Ausnahme des Advertiser und des Observer, die nur englisch, und des Volksraad, der zweisprachig gedruckt wird. Der Staatscourant ist das offizielle Regierungsblatt, erscheint jeden Mittwoch um 12 Uhr und wird in der Staatsdruckerei (an der Koch- und Vermeulenstraße) hergestellt. Das Handels-Advertentieblad (Mercantile Advertiser) wird in 3500 Exemplaren gratis in der Republik verteilt.

Eine ganze Reihe von Hotels bietet den Reisenden Unterkunft. Das eleganteste ist das Grand Hotel, dem

Digitized by Google

Regierungs-Gebäude gegenüber, daneben existieren das Transvaal-Hotel, das Fountain-Hotel, das Central-Hotel, das Commercial-Hotel u. s. w.

Im Süden der Stadt liegt der prächtige Gouvernementsplatz, Groenkloof genannt, und reichlich mit Bäumen bepflanzt. Hier entspringt der Aapjes Rivier aus der großen „Fontein", woraus auch Pretoria und sämmtliche Vorstädte durch die Waterwerken-Maatschappij mit Wasser versehen wird.

An der Südseite der Stadt liegt auch der Bahnhof.

Pretoria hat heute zwischen 11- und 12000 Einwohner. Die Hälfte davon sind Eingeborene und Kulis. Den Farbigen sind Lokationen in den Vorstädten angewiesen. Aber auch viele Weiße ziehen es vor, ihre Privatwohnung in die Vorstädte zu verlegen, und in der Nähe von Heys Park, Arcadia und Sunnyside finden sich zahlreiche Villen.

Über die klimatischen und Gesundheits-Verhältnisse Pretorias ist bereits weiter oben die Rede gewesen. In geringer Entfernung von der Stadt hinter dem Krugerspark ist bereits im Jahre 1888 von der Regierung ein Volkshospital errichtet worden, das von dem Arzt Dr. G. W. S. Lingbeek geleitet wird. Die Pension beträgt 12, 8 und 5 s in drei Klassen. Auf Verwendung des Hospitalarztes, des Landdrosten oder der Mitglieder des Kuratoriums können auch Patienten kostenlos aufgenommen werden. Die im Hospital benötigten Steinkohlen werden vom Transvaal Coal Trust gratis geliefert und von der Eisenbahn-Gesellschaft gratis befördert. Am Marktplatz befindet sich die Holländische Apotheke von T. C. C. Gläser, „Apotheker van Z. Hed. den Staatspresident". Gegenüber dem Regierungsgebäude halten die Herren J. P. Jones & Co. eine zweite Apotheke.

Digitized by Google

Die neuen Wasserwerke, die im Jahre 1891 eröffnet wurden und reichliches, gutes Wasser liefern, werden zur Verbesserung der gesundheitlichen Verhältnisse sicher sehr viel beitragen. Für die Unterhaltung der Straßen und die Kanalisation sind bereits reichlich zwei Millionen Mark ausgegeben worden. Die ganze Stadt ist elektrisch beleuchtet; nachts brennen über 100 Bogenlampen. Auch in Privathäusern hat sich das Glühlicht vielfach Eingang verschafft.

Der Fahrverkehr innerhalb der Stadt wird durch Droschken, Omnibus und Landauer bewerkstelligt. Die Grundtaxe der Droschken für Erwachsene ist 1 s für die englische Meile oder nach der Zeit 5 s für die Stunde.

Die Eisenbahn verbindet Pretoria einerseits mit Middelburg, Barberton, Komatipoort und Lourenço Marques, andererseits mit Johannesburg (Krügersdorp, Boksburg) und den hauptsächlichsten Häfen der Südspitze des Kontinents. Mit anderen Ortschaften wird die Verbindung durch regelmäßigen Post- und Wagenverkehr vermittelt.

Zweifellos steht Pretoria erst am Anfang einer großen Entwicklung. Wenn einmal die schwebenden oder bereits in Angriff genommenen Bahnprojekte vollendet sein werden, so wird es schon als das Centrum eines großartigen Verkehrsnetzes erhebliche Bedeutung erlangen. Dazu kommen die in der Nähe gelegenen Mineralschätze an Kohlen, Eisen, Zinnober, Silber und dergleichen, ein Fundament, auf dem sich eine ausgedehnte Industrie entwickeln kann und wird. Augenblicklich sind hauptsächlich einige Dynamit- und Pulverfabriken, sowie eine Cementfabrik in Betrieb. Die letztere (Erste Cement-Fabrieken, Beperkt) ist die einzige Cementfabrik in Süd-Afrika überhaupt. Der „General Manager"

Digitized by Google

ist ein Deutscher aus Offenbach am Main. Unweit von der Stadt liegt auch die Hatherley Distillery, wo Spirituosen in großem Umfange hergestellt werden.

3. Barberton.

Barberton liegt an der Grenze des Lydenburger Distrikts am Abhange des De Kaap-Thales, am Endpunkt der Bahn, die sich bei Kaapmuiden von der Linie Delagoabai-Pretoria abzweigt, etwa 900 Meter hoch. Die Bevölkerung beträgt etwa 1000 Seelen. Das Klima galt früher als sehr ungesund, und die Malaria trat in den Sommermonaten oft so stark auf, daß sie das Verweilen unmöglich machte; aber das Fortschreiten der Kultur hat diese Plage erheblich eingedämmt. Auch die Tsetse-Fliege macht sich hier zum Schaden des Zugviehs unangenehm bemerkbar. — Es bestehen mehrere Hotels (Granville, Horseshoe, Crown, Phoenix) und drei Zeitungen: The Goldfield News, The Goldfield Times und The Barberton Herald, die zweimal wöchentlich in englischer Sprache erscheinen. Ob die beiden letzten noch bestehen, kann ich indessen nicht bestimmt sagen. Drei Banken und eine Börse vermitteln das Geldgeschäft.

Barberton ist das Centrum der De Kaap-Goldfelder. Schon im Jahre 1875 wurde in der Nähe der jetzigen Stadt Gold gefunden; erst im Jahre 1882 begann indessen die Ausbeute.

Im Jahre 1884 waren in Moodie's Reef ungefähr 100 Digger thätig. Moodie's Reef ging bald darauf an eine Gesellschaft über, und die Goldgräber suchten zum größten Teile ihr Glück in der näheren Umgebung. Große

Digitized by Google

Goldfunde waren die Folge, Geld und Menschen strömten ins Land. Wie durch Zauberei entstand eine Stadt, Barberton, die in kurzer Zeit 8000 Bewohner zählte. (Siehe die Bilder auf S. 110 u. 111.) Zahlreiche Minen, unter denen besonders das Sheba-Reef zu erwähnen ist, wurden eröffnet. Aber der Rückschlag blieb nicht aus. Der Mangel geeigneter Verbindung und die dadurch entstehenden hohen Unkosten in Verbindung mit der geringen Ergiebigkeit vieler Minen und der gleichzeitigen Entdeckung der Witwatersrandfelder führten schon wenige Jahre später zu einem förmlichen Krach, von dem sich die Stadt und die Goldfelder nur schwer erholen. Nachdem jetzt eine vorteilhafte Eisenbahn-Verbindung geschaffen und für gutes Trinkwasser Sorge getragen ist, auch sonst das Klima sich gebessert hat, wird die schwere Krisis mit der Zeit wohl überwunden werden.

Heute zählt Barberton etwa 2000 Einwohner. Die hauptsächlichsten Gebäude sind das Regierungsbureau, das Landdrostbureau, das Gerichtsgebäude, die Gendarmerie-Kaserne, das Gefängnis, die Freimaurerloge, vier Kirchen (eine holländische, englische, wesleyanische, römisch-katholische), die Börse, das Klubhaus und das Heim der Baugenossenschaft. Das Hospital wird von der Regierung unterstützt. Alle Hauptbanken haben Zweigniederlassungen in Barberton. Schon im Jahre 1885 wurde eine Handels- und Minenkammer (Kamer van Koophandel en Mijnwezen) begründet, die jetzt unter der Präsidentschaft des Herrn W. H. Brown steht. Unter dem Vorsitze des Minenkommissars sorgt ein „Gesundheitskomitee" für sanitäre Einrichtungen und Maßregeln, ferner eine Wildbeschermings-associatie für den Wildschutz. Die hauptsächlichsten Handelsfirmen sind:

Digitized by Google

F. B. Robinson & Co., Harvey Greenacre & Co., Buchanan und Forsith, A. L. Murray & Co.

4. Carolina.

Ein kleines Dorf im gleichnamigen Distrikt mit etwa 260 Einwohnern, das in Folge von Gold-, Kohlen-, Zinn-, Eisen- und Asbest-Funden sich schnell zu entwickeln verspricht. Unter den Gebäuden sind nur das Regierungs- und das Postgebäude hervorzuheben, sowie eine holländisch-reformierte Kirche. Das einzige Hotel ist The Republic.

5. Christiana,

nicht Christiania, wie auf manchen Karten zu lesen ist, — der Hauptort des Distriktes Bloemhof, am Vaal gelegen, mit etwa 250 Einwohnern. Neuerdings sind in der Nähe Diamanten im Alluvium gefunden worden. An einer großen Verkehrsstraße gelegen, hat es zwei Hotels. Im Regierungsgebäude sind die Bureaus der Landdrostei, der Post, der Telegraphen-Verwaltung und der Steuer untergebracht. Christiana hat ferner zwei Kirchen, ein Gefängnis und Kasernen für die berittene und die Fußpolizei.

6. Eersteling.

Der Ort liegt unweit der Smitsdorp-Goldfelder und ist besonders dadurch bemerkenswert, daß an dieser Stelle der erste Goldminen-Betrieb in der Republik im Jahre 1872 eröffnet wurde, aber wegen großer Transportschwierigkeiten und Unruhen mit den Kaffern bald wieder eingestellt werden mußte.

7. Ermelo.

Der Hauptort des gleichnamigen Distrikts mit etwa 450 weißen Bewohnern, südwestlich vom Chrissie-See gelegen. Ermelo ist nur ein kleines Dorf mit einer hübschen

Digitized by Google

Kirche, das dadurch seine Bedeutung erhält, daß es im Centrum eines Kohlen-Distrikts liegt. In der Nähe sind warme Mineralquellen. Es wird erst zu schnellerer Entwicklung gelangen, wenn die geplante Anschlußbahn nach Belfast an die Linie Delagoabai-Pretoria hergestellt ist. Die Natalbank und die Nationalbank haben hier Zweigniederlassungen. Auch ein Hotel (das Phoenix-Hotel) ist vorhanden.

8. Heidelberg.

Oft fälschlich Heidelburg geschrieben, besonders von Engländern. Der Hauptort des gleichnamigen Distrikts, am Blesbok-Spruit und der Natal-Bahn, etwa 1525 Meter über dem Meeresspiegel gelegen. Das Klima ist gesund. Die Bevölkerung beträgt etwa 2500 Seelen.*) Die hübsche kleine Stadt hat eine Kirche und 4 Hotels (Royal, Alexandra, Waverley und Central). Mehrere Banken (National-, Standard-, Natal-) sind durch Filialen vertreten. Die Ausläufer der Witwatersrand-Goldfelder erstrecken sich noch bis hierher (Nigel Reef, Elsburg Reef, Black Reef). Auch abbauwürdige Kohlenlager sind gefunden worden. Die Stadt sieht daher einer sicheren Entwicklung entgegen.

9. Johannesburg.[171])

Inmitten der weltberühmten Goldminen von Witwatersrand liegt Johannesburg, die größte und betriebsamste Stadt in Süd-Afrika. Noch vor etwa 19 Jahren ein unansehnliches Lager von Minenarbeitern und Goldsuchern wie auch von Spekulanten der verschiedensten Art und der verschiedensten Nationalität, ist es heute eine Stadt, die mit ihren

*) Nach dem Staats-Almanak nur 1000. Dabei sind aber wohl die Farbigen nicht mitgezählt.

Digitized by Google

zahlreichen Vorstädten auf rund 50000 weiße Einwohner geschätzt werden kann. Sie bedeckt ein Areal von ca. 15½

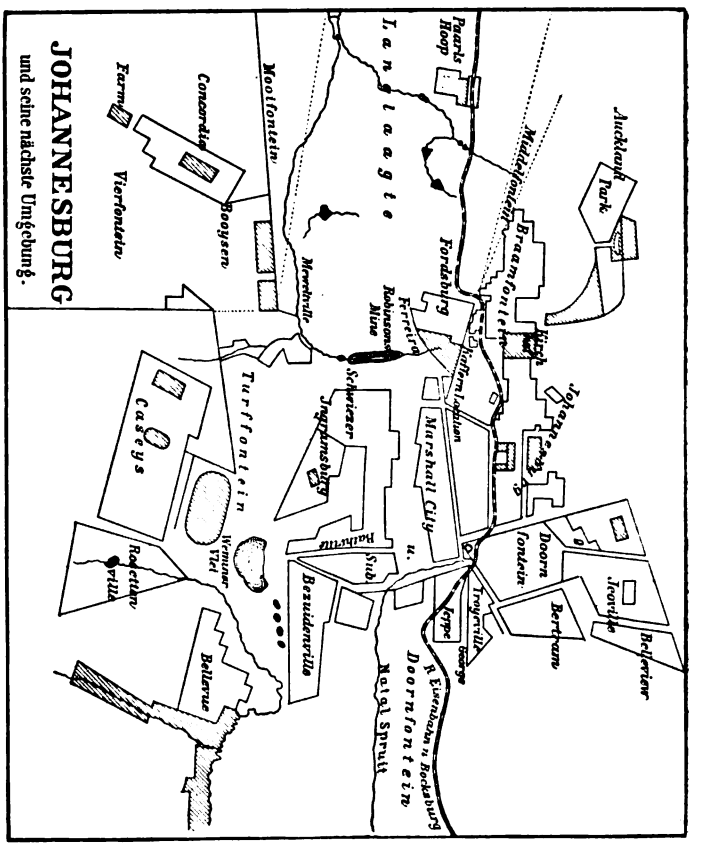

Quadratkilometer, die Straßen und Wege haben eine Gesamtlänge von über 130 Kilometer. Im Juli 1896 wurden 17 159 Gebäude gezählt.

Digitized by Google

Das Klima von Johannesburg, das etwa 1620 Meter über dem Meere liegt, kann gesund genannt werden trotz der berüchtigten Wirbelwinde oder Staubstürme, von denen die Stadt zuweilen heimgesucht wird. Nicht selten hört man von Personen, die in Europa beispielsweise

General-Hospital in Johannesburg.

an Asthma litten und sich hier seit geraumer Zeit ganz gesund fühlen. Die Luft ist trocken. Die mittlere höchste Tagestemperatur ist im Sommer 54° C, im Winter 40° C; die mittlere höchste Nachttemperatur im Sommer 30° C, im Winter 25° C. Die Nächte sind kühl, zuweilen kalt. Nach Sonnenuntergang tritt eine sehr schnelle Abkühlung der Luft ein.

Digitized by Google

Über die Höhe des Regenfalles findet sich im offiziellen Staats-Almanak eine Tabelle für einen Zeitraum von 8 Jahren, die sehr große Schwankungen aufweist:

	1889		1890		1891		1892		1893		1894		1895		1896	
	cm	Tage	cm	Tage	cm	Tage	cm	Tage	cm	Tage	cm	Tage	cm	Tage	cm	Tage
Januar	13	10	15.6	9	25.9	12	16.8	17	„nicht beobachtet"	—	11.7	14	9.7	15	4.1	5
Februar	8	7	8.8	8	20.5	12	13.0	11		—	18.2	16	11.6	9	9.4	10
März	5.1	3	4.1	5	14.1	17	9.7	12		—	12.4	13	17.8	11	5.0	8
April	3.3	5	5.5	7	13.1	11	3.6	4		—	3.8	7	5.1	9	4.1	7
Mai	—	—	—	—	2.8	7	2.8	5		—	7.0	9	0.6	3	3.0	7
Juni	—	—	—	—	1.8	2	0.2	1		—	0.4	3	0.3	1		—
Juli	—	—	1.9	3	—	—	—	—		—	—	—	—	—	„nicht beobachtet"	—
August	—	—	—	—	1.4	1	—	—		—	2.2	3	—	—		—
September	2.5	5	0.3	2	0.1	1	5.2	9	7.0	6	5.9	10	—	—		—
Oktober	0.6	3	0.5	3	3.7	8	9.3	13	6.2	12	1.1	5	0.2	2		—
November	12.8	16	9.9	14	5.9	13	5.6	10	20.5	14	12.5	14	10.1	13		—
Dezember	5.1	10	19.4	18	14.3	15	3.8	12	14.0	16	14.7	13	17.8	12		—
	50.4	59	66.0	69	103.6	99	70.0	94	47.7	48	89.8	107	73.2	75	25.6	37

Lassen wir die beiden Jahre mit mangelhaften Beobachtungen außer Betracht (1893 u. 1896), so ergiebt sich ein Mittel an Regentagen von $83\frac{1}{2}$ aufs Jahr. Der größte Teil davon fällt auf die Monate November bis März, auch der April und der Mai sowie der September und Oktober sind oft noch ziemlich regenreich, während Juni, Juli und August gewöhnlich ganz trocken sind.

Eine besondere Behörde, das Gezondheits-Comité, das aus 5 Mitgliedern unter dem Vorsitze des Minen-Kommissars von Johannesburg unter Zuziehung des Distrikt-Arztes und eines Bürgers von Johannesburg besteht, hat die sanitären Verhältnisse der Stadt zu regeln, die Reinigung zu veranlassen, die Baupolizei zu handhaben und dergl. mehr.

Johannesburg ist sehr regelmäßig gebaut. Die meist ge-

Digitized by Google

pflasterten Straßen sind gerade und schneiden sich rechtwinklig, die Hauptstraßen sind die Commissioner Street, die Pritchard Street und die President Street. Eine der schönsten Partien der Stadt ist die Promenade über die Eisenbahnbrücke auf dem Wege nach Doornfontein, wo die Trambahn[172]) unter

Pritschard Street in Johannesburg.

einer breiten schattigen Baumallee dahinrollt, geradenwegs nach den Hospitalgärten und dem Hospital im Norden der Stadt, das mit einem Kostenaufwande von ca. 1 Million Mark errichtet worden ist. In der Nähe befindet sich ein Gefängnis, eine Polizeikaserne und ein Fort, das den Weg nach Pretoria beherrscht.

Die hauptsächlichsten Gebäude sind das Regierungsgebäude

Digitized by Google

auf dem Gouvernementsplein (Regierungsplatz), worin der Gerichtshof für den Rondgaand Hof (vergl. Kapitel 20), der Speciale Landdrost, der Landdrost für Kriminalsachen und dessen Assistent und die speziellen richterlichen Kommissare ihren Sitz haben, sowie die Bureaus für den Minen-Kommissar und die öffentlichen Ankläger untergebracht sind.

Börse. Commissioner Street in Johannesburg.

Früher gehörte das Gebäude dem Goldfields Club, wurde aber von der Regierung angekauft und umgebaut. Es war von Anfang an nicht im stande, alle oder auch nur die hauptsächlichsten Abteilungen der Civilverwaltung aufzunehmen, so daß z. B. die Steuereinnahme, die Kriminalpolizei, die Minen- und Kessel-Inspektoren, sowie außerdem die Post- und Telegraphen-Bureaus anderwärts untergebracht werden mußten. Augenblicklich befinden sie sich sämtlich am Regierungsplatz.

Digitized by Google

Auf dem Marktplatz, dem größten in Südafrika (er ist über 400 Meter lang), befindet sich die Markthalle, die von 6—10 und Sonnabends von 6—1 geöffnet ist.

Die Börse, wo täglich große Umsätze in Anteilen der Goldminengesellschaften vorgenommen werden, befindet sich in der Commissarisstraat (Commissioner Street). Noch lebhafter geht es aber im Freien „zwischen den Ketten" zu, wo Hunderte von Maklern und Spekulanten sich nachmittags zwischen 4 und 6 Uhr umherdrängen. In der Nähe der „Ketten" liegen auch die Bureaus der Castle Mail Packets Co.

Der neue Saal der Freimaurer-Loge in der Jeppestraat wird für Konzerte, Bälle, Vorträge und Zusammenkünfte mehrerer Logen verwendet. Das Gebäude ist innen und außen sehr geschmackvoll ausgeführt, aber die Akustik ist schlecht.

An der Ecke des Marktplatzes und der Simmondsstraat liegt die Nationalbank.

Johannesburg zählt 13 Kirchen, darunter die holländische, anglikanische, deutsche, jüdische (zwischen der Telephonbörse und der Parkstreet-Station) und römisch-katholische (St. Mary's Hall, die anglikanische faßt über 1000 Personen) in der Kerkstraat.

Das Tehuis (Heim) ist ein Asyl für Arbeitsuchende und Bedürftige; es steht unter der thatkräftigen Leitung des mennonitischen Predigers Kelly.

Eine öffentliche Bibliothek, die zur Zeit umgebaut wird, befindet sich in der Kerkstraat (Kirchstraße).

Auf fiskalischem Terrain, dem sogenannten Krügerspark, liegen die Gebäude des Randclubs, des jüdischen Clubs, des christlichen Jünglings-Vereins, ferner die Gospel Hall, die

Digitized by Google

St. Jan's Ambulance Vereeniging, die ihren Mitgliedern Gelegenheit giebt, sich praktisch in der Behandlung Kranker und Verwundeter zu unterrichten, und der Wanderers Club. An Clubs ist in Johannesburg überhaupt kein Mangel, es bestehen noch der Turf Club, der Jockey Club, der Pony and

Telephonbörse und Synagoge in Johannesburg.

Galloway Club, der Rand Polo Club, der Golf Club, die Caledonische Vereinigung und der Radfahrer-Club.

Unter den philantropischen Bestrebungen verdienen genannt zu werden der deutsche „Krankenverein" und die „Neederlandsche Vereeniging", die vieles für den Unterricht thut. Unlängst ist auch ein Thierschutzverein gegründet worden. Ein „Damen-Wohlthätigkeits-Verein" wird von der wesleyanischen und presbyterianischen Gemeinde unter-

Digitized by Google

stützt. Ein hebräischer Verein gewährt seinen Mitgliedern in Fällen der Not Unterstützung.

Vereine mit ganz oder teilweise wissenschaftlichen Zwecken sind z. B.: „der Verein für Geologie und Mineralogie von Süd-Afrika" und „die Witwatersrand-Landbaugenossenschaft."

Die Witwatersrand Kamer van Mijnwezen hat sich die Aufgabe gestellt, die Mineninduſtrie und ihre Interessen in der südafrikanischen Republik und insonderheit am Witwatersrand zu fördern und zu schützen. Das Gebäude dieser Kamer, eine Zierde der Stadt, befindet sich am Marktplatz neben der Nationalbank. Im Jahre 1896 wurde außerdem die Associatie van Mijnen (Minen-Gesellschaft) unter dem Vorsitze von J. W. S. Langermann gebildet.

Die Handelskammer (Kamer van Koophandel) wird von H. F. E. Pistorius geleitet.

Die Genootschap voor Scheikunde en Metallurgie (chemische und metallurgische Gesellschaft) sucht durch Vorträge und Diskussionen Interesse für Chemie und Metallurgie zu erwecken.

Andere Vereine sind endlich der Mijnbestuurders-Bond (Mine Managers Association, Bund der Minenleiter) und der Bond van Belastingbetalenden (Taxpayers Association, Bund der Steuerzahler).

An Zeitungen erscheinen The Star, Diggers' News, Johannesburg Times, Transvaal Independent, Transvaal Critic, Südafrikanische Zeitung.

Die besten Hotels sind u. a. das Grand National, Long's, Queen's, Bree, Victoria, Masonic, Gold Fields, Central, Heath's Hotel.

An Restaurants sind zu erwähnen The Continental und

Digitized by Google

Frascati's. Besonders reich ist die Stadt an niedern Kneipen und öffentlichen Häusern, die viel Unheil stiften.

Theaterliebhaber finden ihre Rechnung im Standard-, Empire- oder Royal-Theater oder im Amphitheater. Ein neues Theater wird in der Marktstraße gebaut; auch in der Commissioner Street soll ein großes Gebäude für Theater- und Hotelzwecke errichtet werden. Ein zoologischer Garten ist gleichfalls angelegt und wird zunächst hauptsächlich mit Vertretern der südafrikanischen Fauna ausgestattet.

Wanderer's Recreation Grounds in Johannesburg.

Für Sportzwecke ist mancherlei geschehen. Im Krügerspark ist ein Cricketplatz, eine Radfahrarena u. dergl.; in Joubertspark und den Hospitalgärten, in Doornfontein und Jeppesdorp 7 Lawntennisplätze u. a.

Zwei englische Meilen südlich von der Stadt liegt der Rennplatz.

Was die Beleuchtung anlangt, so sind alle Hauptstraßen und die besseren Stadtteile elektrisch beleuchtet. Die Gasgesellschaft, deren Fabrik an der nach Fordsburg führenden Straße gelegen ist, liefert gleichzeitig elektrisches Licht. Wasserleitungen sind in vielen Häusern vorhanden, doch

Digitized by Google

treten infolge mangelhafter Zufuhr nicht selten Stockungen ein, ein Mißstand, an dessen Abstellung eifrig gearbeitet wird.

Die Anzahl der Vorstädte hat in den letzten Jahren stark zugenommen. Zu den schönsten Vorstädten, die mit vielen Villen geschmückt sind, gehören z. B. Doornfontein, das von der Eisenbahn durchschnitten wird, Jeppesdorp mit reizendem Park, Hospitaalheuvel mit dem schönen Joubertspark und den ausgedehnten Gärten vom Krügerspark. Diese Vorstädte sind durch eine Trambahn mit Johannesburg verbunden, ebenso Fordsburg am westlichen Ende der Stadt. Gleichfalls im Westen, dicht an der Eisenbahn, liegt Langlaagte. Wegen ihrer gesunden Lage werden Troye-ville und Lorenz-ville sehr geschätzt, die beide am Südrand des Bezuidenhout-Thales gelegen sind.

Andere Vorstädte sind endlich Bertramsville, Bezuidenville, Rosebank, Judith-Paarl, Mayfair, Houghtons, Albertville, Rouxville, Belgravia, Yeoville in der Nähe des großen Reservoirs der Wasserleitungsgesellschaft, Bellevue, Parktown, das ebenso wie Sachsenwald nördlich von Hospitaalheuvel liegt, und Rosettenville im Süden. Marshallsdorp und Ferreirasdorp werden dagegen zur eigentlichen City gerechnet, ebenso wie Booysensdorp und Caseystownship eigentlich dazu gehören.

Nördlich von der Eisenbahn, auf einem von der Regierung dafür bestimmten Gelände, ist ein ganz neues Dorf, Namens Vrededorp, entstanden, das nur von Weißen bewohnt wird, die nicht in der Lage sind, eigenen Grund und Boden zu kaufen. Es besteht bereits aus ungefähr 600 Häusern und Häuschen. Von den Folgen der entsetzlichen Dynamitexplosion, die hier vor kurzem stattfand, ist wenig mehr zu verspüren.

Digitized by Google

Zwischen Jeppesdorp und Marshallsdorp ist seit dem November 1894 auf brachliegenden Claims der City und Suburban Gold M. Co. ein Dorf entstanden, das infolge seiner Lage sich zu einem Geschäftsplatz entwickelt.

Auf dem alten Wege nach Pretoria liegt das sehr beliebte Orange Grove, wo sich ein ziemlich großer Tiergarten befindet. Aucklands Park, im Nordwesten des jetzt vollständig bebauten Nieuwe Braamfontein, kann sich rühmen, einen der schönsten Parks in ganz Transvaal zu besitzen. Das unweit davon gelegene Sanssouci mit seinem kühlen Weiher hat mehr ländlichen Charakter.

Einen sonderbaren Anblick gewähren am Wege nach Aucklands Park die 600 Wäscher, sämtlich Sulus, die, dem Küchen- und Minendienst abhold, sich hier ein Wäschereimonopol geschaffen haben. Sie stehen unter strenger Polizeiaufsicht, geben aber selten Anlaß zu Klagen.

Der Wert des Grundeigentums ist noch immer im Steigen begriffen. Von der Bauthätigkeit kann man sich einen Begriff machen, wenn man sich vergegenwärtigt, daß nach der Angabe des Staats-Almanak wöchentlich etwa 150 bis 170 Neubauten abgenommen werden. Trotzdem herrscht immer noch Wohnungsnot. Die Hausagenten haben im Mittel 15 Abnehmer auf ein Angebot.

Die Bevölkerung betrug im Juli 1896: 48331, worunter 35868 Weiße. Der ganze Minendistrikt (72½ Quadratkilometer) zählte 102078 Einwohner, darunter 50907 Weiße. 93 % der gesamten Bevölkerung sind Ausländer, und zwar meistens britischer Herkunft; Buren wurden nur 6205 gezählt.

Der Verkehr in der inneren Stadt und mit den Vor-

Digitized by Google

städten wird durch Trambahnen, Droschken, Omnibusse und Jinrikschas (von Menschen gezogenen, zweirädrigen Wagen) bewerkstelligt.

Mit der nach Pretoria führenden, von Süden kommenden Eisenbahnlinie ist es durch die nach Boksburg und Brakpan laufende Querbahn verbunden, welche die erstere

Rissik-Street in Johannesburg.

bei Elandsfontein Junction in einer Entfernung von 18 Kilometern von Johannesburg schneidet.

Eine zweite Linie geht über Fordsburg nach Krügersdorp. Der Bahnhof (die sog. Park Station) ist ein schönes Gebäude mit elektrischer Beleuchtung. Das Post- und Telegraphenamt ist interimistisch am Regierungsplatz untergebracht, bis das neue Gebäude am Marktplatz vollendet sein wird.

Digitized by Google

So zeigt Johannesburg sich auf dem Wege, sich zu einer modernen Stadt zu entwickeln, und der große Reichtum der Goldfelder wird für diese Entwicklung, wie er sie herbeigeführt hat, auch in Zukunft das hauptsächlichste treibende Moment sein. Heute kann man in Johannesburg alles haben, freilich oft nur mit sehr bedeutenden Kosten. Auch die dringendsten Lebensbedürfnisse, wie Wohnung, Kleidung und Nahrung, sind ungewöhnlich teuer. Eine Wohnung von 4—5 Räumen in einer mit Ziegeln gefütterten Hütte von Eisenblech kostet in einem bessern Viertel 100—300 Mark für den Monat. Ein Junggesell braucht für Kost und Wohnung monatlich mindestens 160 Mark. Indessen ist zu hoffen, daß die durch die Eisenbahn geschaffene Verkehrserleichterung auch auf diese Verhältnisse in nicht zu langer Zeit einen sanierenden Einfluß ausüben wird.

10. Klerksdorp.

Klerksdorp liegt am Schoonspruit, einem Nebenfluß des Vaal, der die Stadt in zwei Teile schneidet, die als Alt- und Neustadt unterschieden werden. Es gehört zum Potchefstroomer Distrikt. Ziemlich hoch gelegen (ca. 1400 Meter), hat es ein angenehmes, gesundes Klima. Die alte Stadt auf dem rechten Ufer des Schoonspruit wird mit der Neustadt durch eine Brücke verbunden. Der neue Stadtteil verdankt seine Entstehung, die noch ziemlich jungen Datums ist, ausschließlich der Entdeckung der Klerksdorp-Goldfelder. Die Stadt zählt heute bereits gegen 6000 Einwohner,[173]) und wenn ihre Entwicklung nicht durch übermäßige Spekulation und Mißwirtschaft aller Art aufgehalten worden wäre, so würde sie heute mit Johannesburg wetteifern. Auch Diamanten und

Digitized by Google

besonders Kohlen von guter Beschaffenheit und mächtiger Tiefe sind neuerdings entdeckt, ein Umstand, der in Verbindung mit der in nicht zu langer Zeit zu erwartenden Fertigstellung der Bahnverbindung mit Potschefstroom und Johannesburg zweifellos geeignet erscheint, der Entwicklung von Klerksdorp einen neuen Impuls zu geben.

Unter den Gebäuden ragt besonders das Regierungsgebäude hervor, ein lang gestrecktes, niedriges Haus mit schönem griechischen Portikus, in dem die Bureaus der Gerichts-Verwaltung, die Post und die öffentliche Bibliothek untergebracht sind. Die Kirche, das Gefängnis, ein gut eingerichtetes Hospital, sowie eine blühende, vom Staat unterstützte Schule verdienen gleichfalls hervorgehoben zu werden. Von größeren Banken sind hier die Standard Bank und die Nationalbank der südafrikanischen Republik vertreten. Das vonehmste Hotel ist das Palace-Hotel, doch existieren noch zwei weitere. Auch eine Zeitung, The Record, erscheint seit einiger Zeit.

Mit Potschefstroom, Kroonstad, Wolmaranstad, Bloemhof, Cristiana ist Klerksdorp durch regelmäßigen Postkutschen-Verkehr verbunden.

Das Klerksdorp-Goldfeld umfaßt nach Schmeißer einige östlich Klerksdorps auftretende Konglomeratflötzzüge und eine westlich Klerksdorp auftretende Flötzmulde. Es steht unter der Aufsicht eines besonderen Landdrosten und unter Verwaltung eines Minen-Kommissars, die beide ihren Sitz in Klerksdorp haben.

11. Krügersdorp,

von den Buren Krugersdorp geschrieben, ist die Hauptstadt des gleichnamigen Distrikts, der erst im Jahre 1894

Digitized by Google

aus Teilen der Distrikte Pretoria, Potschefstroom, Rustenburg und Heidelberg gebildet worden ist. — Die Stadt liegt nordwestlich von Johannesburg am Endpunkt einer Bahn, durch welche sie mit diesem Orte verbunden wird. Sie ist nur klein, doch knüpfen sich manche historische Fakta an ihren Namen. Am 15. Dezember jedes Jahres ist sie das Ziel einer Art nationaler Pilgerfahrt zur Feier der Siege, die von den Buren im Jahre 1836 über die Kaffern und 1881 am Majuba-Berge über die Briten davon getragen wurden. Hier war es auch, wo Jameson und seine Genossen sich am 2. Januar 1896 den Buren ergeben mußten.

Krügersdorp ist der Sitz eines Minenkommissars, des Distrikts-Landdrosten, des Landdrosten für die hier belegenen Goldfelder und eines Justizkommissars.

Unter den Regierungsgebäuden sind zu nennen das Minenkommissariat, das Landdrostamt, das Post- und Telegraphen-Amt, die Steuerbehörde und das Gesundheits-Inspektorat. Ein Hospital ist vor kurzem fertig gestellt worden.

Die hauptsächlichsten kirchlichen Genossenschaften haben Kirchen in Krügersdorp. Die Standard Bank und die Nationalbank sind durch Zweigniederlassungen vertreten. Nicht weniger als 5 Hotels sorgen für die Aufnahme der Fremden (Swan-, Central-, Krugersdorp-, Royal- und Varleys Hotel). Ferner erscheinen 3 Zeitungen: Ons Volk, The Krugersdorp Times und The Sentinel.

12. Lichtenburg,

von den Engländern auch Lichtenberg genannt, die Hauptstadt des gleichnamigen Distrikts, der eine Oberfläche von

Digitized by Google

ungefähr $1\frac{1}{2}$ Millionen Morgen [174]) und eine weiße Bevölkerung von nur 6500 Seelen hat. Der Hauptort liegt im Norden des Distrikts und ist Nachtstation des Postkutschen-Verkehrs auf der Route Potschefstroom-Ventersdorp-Malmani-Goldfeld-Zeerust.

Lichtenburg hat nur eine Bevölkerung von 700 Seelen, 3 Kirchen, ein Regierungsgebäude, Post, eine Schule und ein Gefängnis.

Eine Zeitung erscheint nicht; ein Hotel wird von W. J. Whittall gehalten.

Die bedeutendsten Handelshäuser sind H. Dudfield und C. Frisby.

13. Lydenburg.

Der Lydenburger Distrikt stößt im Osten an Portugiesisch-Ostafrika, im Norden an den Distrikt Zoutpansberg, von dem er durch den Olifants-Fluß getrennt wird, im Süden an Swaziland und den Distrikt Carolina und im Westen an den Distrikt Middelburg. Auch dieser Distrikt ist sehr schwach bevölkert; man berechnet die weißen Einwohner nur auf ungefähr 3000 Seelen, wovon 800 auf die Hauptstadt Lydenburg kommen. Die Stadt Lydenburg ist bereits im Jahre 1847 von einer Burenschar begründet worden und war später 11 Jahre lang die Hauptstadt einer unabhängigen Republik, die mit der Republik Utrecht im Jahre 1858 verschmolzen wurde. Es liegt auf einem Hochplateau, malerisch zwischen den Bergen.[175]) Neben dem Regierungsgebäude ist das Postgebäude hervorzuheben. Außerdem bestehen 4 Kirchen, eine holländische, subventionierte Schule und mehrere Privatschulen. Die Standard-Bank und die

Digitized by Google

Nationalbank der südafrikanischen Republik haben auch hier Filialen.

Die besten Hotels sind The Royal, The Standard und Austins' Hotel.

Es erscheinen dermalen 2 Zeitungen: The Transvaal und De Lijdenburger. Die hauptsächlichsten Handelshäuser sind J. L. Schurink, F. B. Robinson & Co., J. L. Schurink jr., Butcher & Sons, A. G. Andrews, H. Archer & Co. und M. L. de Souza.

Die Stadt hat durch Entdeckung der nahe gelegenen Goldfelder eine gewisse Bedeutung erhalten; einen größeren Aufschwung wird sie indessen erst nehmen können, wenn sie mit der einige Meilen südwärts gelegenen Delagoa-Eisenbahn durch eine Zweiglinie verbunden sein wird.

14. Middelburg.

Middelburg, eine Station der Delagoa-Bahn, liegt am Klein-Olifantrivier, einem der Quellflüsse des Olifantrivier. Es ist hübsch gelegen, 1550 Meter über dem Meeresspiegel, und hat ein sehr gesundes Klima. Es zählt 1200 weiße Einwohner, entwickelt sich aber in neuester Zeit ziemlich schnell, was hauptsächlich der neugeschaffenen Eisenbahn-Verbindung zuzuschreiben ist. Es ist von ausgedehnten Kohlenlagern umgeben, die eine sehr hochgeschätzte Kohle liefern.

Neben den öffentlichen Gebäuden sind besonders die vier Kirchen, die öffentliche Schule, die Filialen der Standard- und der Nationalbank und die beiden Hotels (Middelburg-Hotel und Transvaal-Hotel) hervorzuheben. Die hauptsächlichsten Handelshäuser sind J. W. Henwood, Store Bros.,

Digitized by Google

Die Commissioner Street, die Hauptstraße von Johannesburg.

Digitized by Google

Digitized by Google

H. O Eckstein & Co., Mc. Donald & Klet, J. B. de Kock, J. Chamberlain, J. Sack, J. Williamson und J. S. K. Williams.

15. Nijlstroom.

Nijlstroom, der Hauptort des Distrikts Waterberg, hat erst in neuerer Zeit wieder eine gewisse Bedeutung gewonnen, nachdem es wegen seines ungesunden Klimas — die sumpfige Niederung des Nijl begünstigt die Entstehung von Fiebern — längere Zeit hindurch ziemlich verlassen war. Es liegt in einem langgestreckten weiten Thal zwischen zwei ostwestlich streichenden Höhenzügen.

Die Einwohnerzahl wird auf 35 Familien angegeben. Die Regierung unterhält das Landdrost-Amt, die Post, ein Gefängnis und ein Pulver-Magazin. Außerdem bestehen 2 Kirchen, ein Hotel (Nijlstroom-Hotel) und eine Zeitung (De Boerenfriend).

16. Ottoshoop.

Ottoshoop ist der Hauptort der Malmani-Goldfelder und liegt auf der Westseite des Malmani-Flusses am Marico-Distrikt kaum $1^1/_2$ Stunde von der Grenze entfernt.

Trotzdem es an der großen Poststraße zwischen Mafeking und Krügersdorp gelegen ist, und alle für den Distrikt bestimmten Güter die dort errichtete Zollstation passieren müssen, entwickelt es sich nur langsam. Für die Bedürfnisse der Reisenden sorgen zwei Hotels, das Malmani-Hotel und das Central-Hotel. Die Ausbeutung der Goldminen ist durch die außerordentlich harte Beschaffenheit des Quarzes und den großen Wasserreichtum des Bodens bisher sehr gehindert gewesen; neuerdings sind indessen östlich vom

Digitized by Google

Malmani-Fluß goldführende Gänge entdeckt worden, die sich leichter bearbeiten lassen werden.

Die Gesamt-Bevölkerung des ganzen Minen-Distrikts besteht aus ungefähr 600 Seelen.

17. Pietersburg.

Pietersburg[176]) ist die Hauptstadt des Distrikts Zoutpansberg. Es ist sehr hübsch gelegen, ein wenig östlich vom Zand-Fluß, am Nordende der Smitsdorp-Goldfelder und zählt 1400 (nach dem Staats-Almanak sogar 2000) Einwohner. Hervorzuheben sind die Amtsgebäude des Landdrosten, des Minenkommissars sowie das Post- und Telegraphen-Amt. Es bestehen ferner 3 Kirchen und 2 Hotels (Transvaal-Hotel und Café Royal). Sowohl die Nationalbank der Republik wie die Natalbank haben Zweigstellen in Pietersburg. Für den Unterricht sorgen 2 Schulen. An Zeitungen erscheinen die Zoutpansberg Review, der Northern District Advertiser und der Zoutpansberg Wachter.

Pietersburg ist überhaupt die bedeutendste Stadt im ganzen Norden von Transvaal. Eine besondere Wichtigkeit erhält es durch den Umstand, daß es eine der Hauptstationen auf dem Wege nach den Goldfeldern von Leydsdorp, den Klein-Letaba-Minen, sowie den nördlichen englischen Besitzungen ist. Im Zoutpansburger Distrikt liegen außerdem noch die Dörfer Smitsdorp, Marabastad, Haenertsburg, Leydsdorp, Paulsrust und Agatha.

18. Piet-Retief.

Der Distrikt Piet-Retief, dessen Hauptort die Stadt gleichen Namens ist, ist ungefähr 300000 kapsche Morgen[177])

Digitized by Google

groß und hat nur eine weiße Bevölkerung von etwa 1600 Seelen. Er grenzt an das südliche und südwestliche Swaziland. Der Hauptort zählt etwa 100 Einwohner, hat aber neben den Regierungsgebäuden auch ein Gefängnis und eine Kirche. Mit Volksrust, der Zollstation für den Verkehr von Natal, sowie mit Ermelo und Utrecht ist es durch regelmäßigen Postverkehr verbunden.

19. Rustenburg.

Rustenburg, der Hauptort des gleichnamigen Distrikts, liegt nordöstlich von den Magaliesbergen und hat etwa 700 weiße Einwohner. Das Klima ist heiß und soll besonders für rheumatische Leiden zuträglich sein. Der Ort ist hauptsächlich wegen seines Obst- und Tabakbaues bekannt. Außer den Regierungsgebäuden hat Rustenburg mehrere Kirchen und Hotels (Masonic- und Grand Hotel) aufzuweisen. Eine Zeitung erscheint noch nicht. Die Nationalbank der Republik hat eine Zweigniederlassung eingerichtet. Auch bestehen eine Anzahl angesehener Handelshäuser, wie Schoch & Co., Somers & Co., Bourke & Co., J. Samuel & Co., E. Mundel 2c. Mit Pretoria, Johannesburg und Zeerust besteht ein regelmäßiger Postverkehr.

20. Standerton.

Standerton, die Hauptstadt des gleichnamigen Distrikts, liegt auf dem Hochfelde in einer Seehöhe von ungefähr 1525 Metern. Die Stadt liegt am Vaalflusse, der hier von einer schönen Brücke überspannt wird. Daneben ist die Brücke zu erwähnen, auf welcher die Eisenbahnlinie Charlestown-Johannesburg den Fluß überschreitet. Die Eisenbahnstation liegt im Westen der Stadt auf dem höchsten

Digitized by Google

Punkte der Umgegend (1530 Meter über dem Meeresspiegel). An Baulichkeiten sind zu erwähnen das Amtsgebäude des Landdrosten, die Post, das Bureau der Filiale der Nationalbank, das Gefängnis, 2 Kirchen, eine englische Schule und 2 Hotels (National- und Standerton-Hotel).

Bethel (im Almanak auch Bethal genannt), im Norden des Distrikts am Blesbokspruit gelegen, hat etwa 100 Einwohner (2 Kirchen). Sonst ist noch der Ort Trigaardsfontein zu erwähnen (1 Kirche).

21. Utrecht.

Utrecht, das größte Dorf im Distrikt desselben Namens, liegt am Fuße des Belelasberges, hat etwa 500 Einwohner, ein Regierungsbureau, Post- und Telegraphenanstalt, ein Gefängnis und eine Kirche. Mit Newcastle in Natal ist es durch einen guten Weg und eine Furt durch den Büffelfluß verbunden; mit Vryheid steht es in regelmäßigem Postverkehr. Der Rolle, die es in der frühesten Geschichte der Transvaalburen gespielt hat, ist oben auf Seite 30 gedacht worden.

Etwa 10 Stunden von Utrecht liegt Paul-Pietersburg (100 Einwohner, ein Hotel).

22. Vryheid.

Der einzige Ort im gleichnamigen Bezirk mit einer Bevölkerung von 8—900 Seelen, von Utrecht nur 6 Reitstunden entfernt. Es liegt im Centrum eines Kohlendistriktes; auch goldführende Quarze sind mehrfach gefunden worden. Neben den Regierungsgebäuden sind die 3 Kirchen zu erwähnen. Auch besteht eine gute Schule, die Nieuwe Republiek School,

Digitized by Google

eine Freimaurer- und eine Good Templars-Loge, Filialen der Nationalbank und der Bank von Afrika, eine Bibliothek mit Lesezimmer, eine große Zahl von Handelshäusern, eine Kamer van Landbouw en Koophandel, eine Landbouwgenootschap, eine Wasser- und eine Dampfmühle, sowie eine Zeitung: „De Nieuwe Republikein". Die hauptsächlichsten Handelsartikel sind Wolle, Häute, Wagen- und Zimmerholz und Steinkohlen.

23. Wakkerstroom.

Wakkerstroom liegt in den Drakensbergen, 1915 Meter über dem Meeresspiegel, rings von Bergen umgeben, in einer weiten Hochebene. Die weiße Bevölkerung beläuft sich auf etwa 800 Seelen. Es hat neben dem Regierungsgebäude 2 Kirchen und ein Hotel aufzuweisen. An der Grenze des Distrikts gegen Natal liegt Volksrust mit 400 Einwohnern, wie oben bereits erwähnt wurde. Im Norden des Distrikts ist sonst nur noch das unbedeutende Dorf Amersfoort zu nennen (2 Kirchen).

24. Wolmaransstad.

Der Distrikt Wolmaransstad ist erst am 15. Januar 1896 geschaffen worden. Er besteht aus früheren Teilen der Distrikte Potchefstroom, Bloemhof und Lichtenburg.

Der Hauptort gleichen Namens liegt am Makwasiespruit. Ein Regierungsgebäude fehlt noch, dagegen sind 2 Kirchen vorhanden. Neun Meilen davon liegt Witpoort, wo etwa 20 Familien wohnen.

25. Zeerust.

Zeerust ist der Hauptort im Distrikte Marico. Es hat ungefähr 800 Einwohner. Da es in einer für die Ent-

Digitized by Google

wicklung der Landwirtschaft aussichtsreichen Gegend liegt und in der Umgegend Mineralschätze vorhanden zu sein scheinen, so geht die Stadt vermutlich einer schnellen Entwickelung entgegen. Sie hat außer den Regierungsgebäuden 4 Kirchen, 2 Schulen, ein Gefängnis und 2 Hotels (Marico- und Centralhotel). Auch bestehen 2 Logen.*)

*) Von einigen anderen Plätzen wird in dem Kapitel über den Bergbau eingehender die Rede sein. — Weitere Einzelheiten über alle diese Orte finden sich hauptsächlich im officiellen Almanak, aber auch in den Handbüchern von Silver und Noble.

Digitized by Google

20. Kapitel.

Die Regierung und die Volksvertretung.

Die gesetzgebende Gewalt soll nach Artikel I des Gesetzes vom 23. Juni 1890 in den Händen einer Volksvertretung ruhen, welche aus einem ersten und einem Volksraad besteht. Der erste Volksraad, der bis dahin allein bestand, verkörpert die höchste Gewalt im Staat. Die Zahl der Mitglieder beider Körperschaften ist die gleiche und wird für beide durch den ersten Volksraad näher bestimmt. Aus der Tabelle auf Seite 226 ist ersichtlich, wieviel Mitglieder die einzelnen Distrikte zur Zeit zu entsenden berechtigt sind.

Die Mitglieder des ersten Volksraads[178]) werden durch die stimmberechtigten Bürger gewählt, die das Bürgerrecht entweder vor dem Inkrafttreten des eingangs erwähnten Gesetzes oder nachher durch Geburt erlangt und das Alter von 16 Jahren erreicht haben. Die Mitglieder des zweiten Volksraads[179]) werden durch alle stimmberechtigten Bürger gewählt, die das Alter von 16 Jahren erreicht haben.

Digitized by Google

Stimmberechtigt sind nur Bürger der Republik. Zu dem Zwecke gelten folgende Bestimmungen (Gesetz vom 23. Juni 1890):

a) Um Bürger zu werden muß man in der Republik geboren sein oder naturalisiert worden sein.
b) Personen, die nicht in der Republik geboren sind, sondern von auswärts herein kommen, können das Bürgerrecht erlangen und Bürger werden, wenn sie eine Naturalisations-Urkunde erwirkt und den Unterthaneneid geleistet haben.

Doch werden sie hierzu erst zugelassen, wenn sie sich mindestens zwei Jahre im Lande wohnhaft niedergelassen und während dieser Zeit den Gesetzen des Landes gehorsam und treu gezeigt haben, sich auch mindestens zwei Jahre lang in die Veldkornetschaftslisten haben einschreiben lassen.

Das passive Wahlrecht ist durch die Artikel 11—16 des Gesetzes vom 23. Juni 1890 umschrieben (Anhang II). Die Mitglieder der Volksraaden werden auf 4 Jahre gewählt. Eine Einschränkung siehe im § 8 des Gesetzes vom 23. Juni 1890 (Anhang II).

Die dem zweiten Volksraad zur Erledigung überwiesenen Angelegenheiten sind im Artikel 27 desselben Gesetzes aufgeführt. Jeder Beschluß desselben ist, um Gültigkeit zu erlangen, von der Zustimmung des Präsidenten bezw. des ausführenden Rates abhängig.

Der Sekretär[180]) des ersten Volksraads ist zur Zeit W. J. Fockens, sein Vertreter L. F. Goldman, der Sekretär des zweiten Volksraads G. F. L. Bohlmann, sein Stellvertreter D. E. van Velden.

Digitized by Google

Die vollziehende Gewalt ruht in den Händen des Staatspräsidenten, der dem ersten Volksraad verantwortlich ist.[181]) Er wird durch die Mehrheit der Bürger, welche für den ersten Volksraad wahlberechtigt sind, gewählt, und zwar auf die Zeit von 5 Jahren. Nach Ablauf seiner Regierungszeit ist er wieder wählbar. Der gegenwärtige Präsident Stephanus Johannes Paulus Krüger wurde im Jahre 1882 mit 3431 Stimmen gegen General Joubert gewählt, der 1183 Stimmen erhielt. Die Wiederwahl im Jahre 1888 erfolgte mit 4483 Stimmen. Damals wurden für Joubert nur 834 Stimmen abgegeben. Im Jahre 1893 stimmten 7881 Bürger für Krüger und 7009 für General Joubert, und man hatte hinsichtlich der im Jahre 1898 stattfindenden Neuwahl starke Befürchtungen, die sich indessen glücklicherweise nicht verwirklicht haben. Auch aus den letzten Wahlen ist Krüger siegreich hervorgegangen.[182])

Es ist hier der Ort über diesen merkwürdigen Mann einige Worte zu sagen. (Vergl. das Bild auf Seite 69).

Krüger wurde am 10. Oktober des Jahres 1825 im Distrikt Colesberg in der Kap-Kolonie geboren und schloß sich als zwölfjähriger Knabe mit seinen Eltern dem großen Burentrek an, der die Buren nach Natal, dem Oranjegebiet und später nach Transvaal führte. Im Alter von 16 Jahren war er bereits Assistent eines Veldkornets, bald darauf wurde er zum Veldkornet befördert, und es gelang ihm, sich Ansehen unter seinen Mitbürgern zu verschaffen. Unter Burgers war er bereits Mitglied des Ausführenden Rats. Unmittelbar nach der Annexion ging er mit Joriſſen nach London, um Einspruch gegen dieselbe zu erheben und

Digitized by Google

sie womöglich rückgängig zu machen, ein Schritt, der, wie oben dargelegt, damals ohne Erfolg bleiben mußte. Trotzdem sehen wir ihn bereits im Jahre 1878 zusammen mit Joubert und E. Bok wiederum auf dem Wege nach London, um den englischen Machthabern in Downingstreet die Beschlüsse der Volksversammlung in Doornfontein vorzulegen. Aber Downingsstreet, sagt eine englische Quelle, was still in the arms of Morpheus; auch dieser Versuch war fruchtlos.

In den Vorgängen, die sich nunmehr bis zur Eröffnung der Feindseligkeiten abspielten, hat Krüger eine hervorragende Rolle gespielt. Als die Buren sich erhoben, um die Unabhängigkeit ihrer Republik mit Waffengewalt wieder zu erkämpfen, wurde Krüger mit Joubert und Pretorius an die Spitze der Bewegung gerufen und nach glücklicher Beendigung des Krieges zum Präsidenten erwählt. Über seine Thätigkeit während des Freiheitskrieges hat uns Joriſſen in seiner kürzlich erschienenen, von dem Verfasser des vorliegenden Buches ins Deutsche übertragenen Schrift „Erinnerungen an Transvaal" (Berlin 1898) interessante Aufschlüsse gegeben. Derselbe Autor, der Jahre lang in genauem Verkehr mit Krüger gestanden hat, äußert sich über die Persönlichkeit des Präsidenten folgendermaßen:

„Herr Krüger war und ist ein Mann von tiefer Religiosität (er gehört der streng-kirchlichen Sekte der Dopper an), und er hatte, was sich von selbst versteht bei jemandem, dem jegliche wissenschaftliche Erziehung nach europäischem Muster fehlt, für den die Bibel die einzige Quelle sowohl für die Erkenntnis wie für religiöse Begriffe ist, ungefähr

Digitized by Google

dieselbe Lebensanschauung, wie sie den Protestanten aus den Tagen des 16. Jahrhunderts anklebte. Für ihn drehte sich die Sonne um die Erde. Das alte Volk Gottes fand in ihm, in seinem Geschlecht, in seinen Stammesgenossen seine geordnete Fortsetzung, wobei der neue Bund den alten allmählich erfüllte.

In seinem Gemüte lag ein tiefer Zug von Schwermut, der ihn, wie man erzählt, in die Einsamkeit trieb, als er noch ein sehr junger Mann war, gleich einem der alten hebräischen Propheten oder einem der Klausner des zweiten Jahrhunderts, die in der Wüste fasteten und beteten.

Glücklich in seinem Glauben, läßt er andern die Freiheit anders zu denken, ist auf seine Art ganz verträglich und verlangt nur, daß man ihn nicht störe."

Seine Verdienste um die Republik können nicht hoch genug veranschlagt werden. Die ersten Eisenbahnen danken ihre Fertigstellung seiner energischen Fürsorge. Seine kräftige Finanzpolitik machte den Aufschwung des Goldbergbaues zu Gunsten des Staatsschatzes nutzbar, mit dem Deutschen Reich schloß er einen Handelsvertrag ab, weigerte sich aber ebenso entschieden, den auf Begründung eines südafrikanischen Zollvereins gerichteten Bestrebungen von englischer Seite nachzugeben. Von seiner Haltung gegenüber den Ausländern und den Wirren der letzten Jahre wird im Schlußkapitel noch eingehender die Rede sein.

Seine Bedeutung kann nicht besser geschildert werden, als es der bekannte Afrikareisende H. Stanley in seinem neuesten Buch, in der Absicht, ihn herabzusetzen, gethan hat. Es heißt da:

Digitized by Google

„Hätte man mich ersucht, Krügers Charakter zu schildern, wie ich ihn mir vorstellte nach dem, was ich über ihn gelesen hatte, so würde ich mich im Stile eines klassischen Autors folgendermaßen ausgedrückt haben: Was kann es außergewöhnlicheres geben, als daß ein Mann ohne Erziehung, Vermögen oder hervorragende körperliche Eigenschaften, den Mut hat zu dem Versuch, dieses herrliche Land dem festen Griffe einer der größten Mächte der Erde zu entreißen, und daß dieser Versuch von Erfolg gekrönt ist? Daß er die Unerschrockenheit und die Geschicklichkeit besitzt, einen britischen General im Felde zu schlagen, und zwar in dem Augenblick, wo dieser sich schmeichelt, ein erfolgreiches Manöver ausgeführt zu haben; die britische Regierung zur Aufgabe ihrer Beute zu zwingen und die Unabhängigkeit seines Landes durch einen Vertrag wiederherzustellen; bei näherer Erwägung diesen Vertrag wiederaufzugeben und an seine Stelle einen anderen zu setzen, der sein Land beinahe zu einem souveränen Staat macht; dann im Widerspruch mit den Bestimmungen des Vertrages seine Rachsucht gegen die britische Rasse zu entfesseln, in deren Mitte er geboren war und der er so oft gedient hat; viele Tausende seiner Mitbürger zu unterdrücken, ihre verbrieften Rechte zu verkürzen und sie nach Belieben mit Füßen zu treten und diejenigen, die nicht nach seinem Geschmack waren, verächtlich bei Seite zu schieben; jeden Diplomaten, der sich ihrer anzunehmen wagte, durch seine Mißerfolge zum Gespött zu machen; der, während er so hart mit denen umging, die er als seine Feinde bezeichnete, seinen Freunden, den über seine Erfolge verwunderten Bürgern, den Herrn zu zeigen verstand, gleichzeitig Freunde und Feinde zu willigem Glauben an die Versicherungen seiner

Digitized by Google

Das Regierungsgebäude in Pretoria.

Digitized by Google

Digitized by Google

Gerechtigkeitsliebe und seines Wohlwollens zu bewegen wußte, drei der mächtigsten Nationen in Europa abwechselnd an der Nase herumführte und jede einzelne mit gleicher Leichtigkeit in der gehörigen Entfernung hielt; der seine ungebildeten und rohen Bürger zum Gegenstande der Furcht und der Schmeichelei für die Gouverneure der umliegenden Kolonien macht und die Gouverneure und gesetzgebenden Körperschaften dieser Kolonien dazu zu bringen weiß, daß sie ihm demütig danken und Glück wünschen; der einen souveränen Staat veranlaßt, eine nähere Verbindung mit seinem eigenen Lande zu suchen; der der Diktator in dem Lande ist, wo er geboren wurde, während dessen Regierung seinen leisesten Wünschen entgegenkommt, und den endlich — denn es ist kaum ein Ende des Rühmens zu finden — geistreiche und talentvolle Männer von Welt besuchen, über seine Auslassungen entzückt, von seinem Humor und seiner Frömmigkeit bezaubert sind und von Bewunderung für seine Größe und seine hervorragenden Charaktereigenschaften überfließen; der es durchgesetzt hat, zum vierten Male sich zum Präsidenten wählen zu lassen, seine Minister, Generale und Nebenbuhler gezwungen hat, in ihren Wahlreden sein Lob zu singen und seine Bürger in dem festen Glauben zu erhalten, daß er der Retter seines Landes und der einzige wahre Vaterlandsfreund sei, auf den sie sich verlassen können — wenn einer alles das fertig bringt, so ist das auf jeden Fall außergewöhnlich."

Der grimmige Haß der Engländer, die ihren Meister gefunden haben, blickt überall durch die Zeilen dieser Ausführungen hindurch und ist das schönste Zeugnis, das dem greisen Präsidenten der südafrikanischen Republik ausgestellt

Digitized by Google

werden kann. Der Präsident bezieht ein Jahresgehalt von 7000 Pfund und einen Wohnungszuschuß von 300 Pfund.*)

Dem Staats-Präsidenten steht ein Ausführender Rat zur Seite, dessen Vorsitzender er ist und der aus dem Staatssekretär, dem General-Kommandanten und 2 stimmberechtigten Bürgern**) besteht, die gleiche Stimmen haben und den Titel von Mitgliedern des Ausführenden Rates führen. Der Superintendent für das Eingeborenenwesen ist ex officio Mitglied des Ausführenden Rates. Dem Staatspräsidenten steht es frei, in vorkommenden wichtigen Angelegenheiten die Oberbeamten, zu deren Departement der zu behandelnde Gegenstand unmittelbar gehört, zu veranlassen, im Ausführenden Rat gegenwärtig zu sein. Der betreffende Oberbeamte hat alsdann eine Stimme, ist für die gefaßten Beschlüsse mit verantwortlich und gehalten, sie mit zu unterzeichnen. Als Oberbeamte im Sinne dieser Bestimmung werden der Staatsprocurator, der Schatzmeister, der Auditeur, der Superintendent des Unterrichts, der Waisenvorstand, der Registrator des Aktenwesens, der Generallandmesser, der Generalpostmeister und der Chef des Minenwesens angesehen.

Gegenwärtig ist Dr. Wilhelm Johannes Leyds Staatssekretär der Republik. Er bekleidet dieses Amt bereits zum zweiten Male. Das letzte Mal wurde er am 7. Juni 1892 gewählt. Er empfängt ein Jahresgehalt von 2300 Pfund. Generalkommandant ist Petrus Jacobus

*) Ein Bild von dem Hause des Präsidenten in Pretoria s. bei Stanley, Through South Africa, London 1898, S. 92.

**) Ueber die Wahl derselben vergl. Artikel 89 des Grondwet im Anhang 2.

Digitized by Google

Joubert. Er bekleidet seine Stellung bereits zum dritten Mal und erhält ein Jahresgehalt von 2500 Pfund. Joubert ist zugleich Vicepräsident der Republik und als solcher am 13. Mai 1896 gewählt.

Als fernere Mitglieder des Ausführenden Rates fungieren zur Zeit die Bürger Jacobus Martinus Andreas Wolmarans (zum vierten Mal gewählt am 25. Mai 1896) und Schalk Willem Burger (gewählt am 6. Mai 1886). Jeder von ihnen bezieht ein Jahresgehalt von 2000 Pfund.

Die hauptsächlichsten Beamten und Departementschefs sind:

1. Der Unterstaatssekretär für auswärtige Angelegenheiten z. Zt. Cornelius van Boeschoten.
2. Der Unterstaatssekretär des Inneren z. Zt. Theunis Johannes Krogh.
3. Der Generalkommandant z. Zt. Petrus Jacobus Joubert.
4. Der Superintendent für das Eingeborenenwesen z. Zt. Pieter Arnoldus Cronjé.
5. Der Staatsprokurator z. Zt. Dr. Hermanus Jacob Coster.
6. Der Generalschatzmeister z. Zt. Jacobus Nicolaas Boshoff.
7. Der Generalauditeur z. Zt. Johannes Stephanus Marais.
8. Der Superintendent für das Unterrichtswesen z. Zt. Dr. Nicolaas Mansvelt.
9. Waisen-Vorsteher und Meister vom hohen Gerichtshof, z. Zt: François Pieter Jacob van Nikkelen Kuyper.

Digitized by Google

10. Registrator der Akten, z. Zt: Johannes Christoffel Minnaar.
11. General-Landmesser, z. Zt: Johann Rissik.
12. General-Postmeister, z. Zt: Isaac van Alphen.
13. Chef des Minenwesens, z. Zt: Christian Johannes Joubert.
14. Chef des Telegraphenwesens, z. Zt: Christian Karel von Trotsenburg.
15. Chef der öffentlichen Arbeiten, z. Zt: Sytze Wierda.
16. General-Inspektor der Einfuhrzölle, z. Z: Eduard Hugo de Waal.
17. Regierungs-Kommissar für das Eisenbahnwesen, z. Zt: Jacobus Stephanus Smit.
18. Chef des Gefängniswesens, z. Zt: Adolf Schiel.
19. Polizei-Kommissar, z. Zt: Daniel Egnatius Schutte.
20. Direktor der Staatsdruckerei, z. Zt: Pieter Wilhelmus Theodorus Bell.
21. Ober-Büreauinspektor, z. Zt: David Pieter Joubert.
22. Regierungs-Essayeur und Kontroleur der Staatsmünze, z. Zt: Jules Perrin.
23. Registrator der Patente, Gesellschaften und Handelsmarken, z. Zt: Carl Ueckermann senior.
24. Ober-Richter, z. Zt: Petrus Johannes Kotzé.[183])
25. Civilkommissar, z. Zt: Eduard van Manen.

Alle Staatsbeamten sind dem Präsidenten untergeordnet; nur diejenigen, welchen die Ausübung der richterlichen Gewalt zusteht, sind in dieser Eigenschaft ganz und gar frei und unabhängig. Alle Staatsbeamten werden vom Präsidenten ernannt und vom Volksrat bestätigt.

Die Administrativgewalt steht unter den Befehlen des Staatspräsidenten und der Mitglieder des Ausführenden

Digitized by Google

Rates. Für die Zwecke der inneren Verwaltung ist die ganze Republik, wie in Kapitel 19 ausgeführt, in Distrikte eingeteilt, die wieder in Kreise oder Abteilungen zerfallen. Jeder Distrikt wird von einem Landdrost verwaltet. Wo die Bevölkerung es verlangt, können Distriktsraden errichtet werden, deren Vorsitzender der Landdrost ist und denen die Sorge für die öffentlichen Wege oder andere öffentliche Arbeiten im Distrikt anvertraut ist. An der Spitze jeder Stadt- und Dorfverwaltung, die durch das Gesetz als solche anerkannt ist, steht ein Bürgermeister und ein Raad von 6—8 Mitgliedern. Die Kosten der Distriktsverwaltung wie der Gemeindeverwaltung werden von den Distrikten beziehungsweise den Gemeinden getragen. Das Einwohner-Meldewesen ist den Veldkornetten, die ebenso wie die Kommandanten den Landdrosten in Sachen der inneren Verwaltung zur Verfügung stehen, übertragen.

Im Jahre 1896 ist ein Gesetz beschlossen worden, durch welches für die Verwaltung von Johannesburg ein aus höchstens 24 Mitgliedern bestehender Stadtrat eingesetzt ist, von denen die Hälfte stimmberechtigte Bürger der Republik sein müssen. Der vorsitzende Bürgermeister wird auf die Dauer von fünf Jahren vom Staatspräsidenten ernannt.[184]) Dies Gesetz ist eine ziemlich erhebliche Konzession gegenüber dem Drängen der Ausländer, die auf diese Weise wenigstens an der Entscheidung der Johannesburger Angelegenheiten ebenso stark beteiligt werden wie die eingeborenen Bürger. Indessen hat sich die Regierung vorbehalten, den Zeitpunkt zu bestimmen, wo dieses Gesetz in Kraft treten soll.

Im allgemeinen sind die Funktionen der einzelnen Regierungs-Departements ohne weiteres aus ihrer Ernennung

Digitized by Google

zu ersehen; hier seien nur noch einige Einzelheiten angeführt. Verträge oder Bündnisse mit auswärtigen Mächten oder Völkern dürfen nur mit Genehmigung des Volksraads abgeschlossen werden. Bekanntlich beanspruchen die Engländer auf Grund der Konvention von Pretoria das Recht, die auswärtigen Beziehungen zu kontrollieren; es ist oben bereits dargelegt worden, daß dieses Verlangen jeder rechtlichen Unterlage entbehrt.

Die Republik hat einen ständigen Gesandten in 's-Gravenhage in Holland, den außerordentlichen Gesandten und bevollmächtigten Minister Mr. G. J. Th. Beelarts van Blockland; in Amsterdam, London, Berlin, Lissabon, Brüssel unterhält sie Generalkonsuln, in Hamburg, Frankfurt a. M., Funchal, Lurenço Marques, Durban und Neapel Konsuln. Außerdem sitzt je ein Vizekonsul in London und Berlin.[185]) Andererseits haben Deutschland, England, Frankreich, Belgien, die Schweiz, Italien, Holland, Portugal und der Kongostaat Konsulate in Pretoria eingerichtet; die Holländer haben außerdem einen Vizekonsul, Frankreich und die vereinigten Staaten von Nordamerika je einen Konsularagenten in Johannesburg. Eines der wichtigsten Momente in den auswärtigen Beziehungen der Republik ist der vor kurzem erfolgte Abschluß eines Schutz- und Trutzbündnisses mit dem Oranje-Freistaat.

Im Bureau des General-Landmessers sind im Jahr 1895 3207 Karten geprüft worden. Die Anzahl der Landmesser, die in der Republik thätig sind, betrug nach den letzten Berichten 65. Für den Distrikt Zoutpansberg und einen Teil von Waterberg besteht eine sogenannte Okkupationskommission, die Staatsländereien an Bürger und Fremde vergiebt.

Digitized by Google

Das Departement der öffentlichen Arbeiten hat in den letzten Jahren eine sehr ausgedehnte Thätigkeit entfaltet.[186]) In den meisten Distrikten unterhält dasselbe auch Wege-Inspektoren.

Die richterliche Gewalt ist durch Artikel 15 der Verfassung in die Hände eines hohen Gerichtshofes, der Landdrosten, Geschworenen und solcher Beamten gelegt, die durch das Gesetz mit richterlicher Befugnis ausgestattet worden sind.[187]) Im Artikel 127 ist dies näher ausgeführt. Die Rechtsprechung ruht danach zur Zeit

a) beim hohen Gerichtshof in Pretoria,
b) beim Roondgaandhof (dem umherziehenden Hof),
c) bei den Landdrostenhöfen,
d) bei solchen anderen Personen, die durch das Gesetz mit richterlicher Befugnis ausgestattet sind, nämlich: Spezial-landdrosten, Minenkommissaren, Resident-Friedens-richtern, richterlichen Kommissaren, Landdrostenassistenten, Eingeborenen-Kommissaren und Veldkornetten,
e) bei den Landkommissionen.

Die Oberrichter und Strafrichter müssen übrigens nach der Verfassung im Recht gehörig promoviert sein.

Die öffentliche Verfolgung ruht bei dem Staats-prokurator[188]) und unter seiner Aufsicht bei den öffentlichen Anklägern der verschiedenen Distrikte.

Der hohe Gerichtshof besteht aus 6 Richtern. Die Kriminalsachen werden von je einem Richter unter Beistand einer Jury von 9 Personen behandelt.

Gegen die Urteile des hohen Gerichtshofes giebt es keine Appellation. Von demselben sind seit 1877: 173 Staats-anwälte zugelassen worden, 13 allein im Jahre 1895, ferner

Digitized by Google

57 Advokaten, davon 3 im Jahre 1896, ferner 158 Notare, davon 12 im Jahre 1895, endlich zahlreiche Dolmetscher u. s. w.[189])

Der rundgehende Hof hält Sitzungen in den verschiedenen Distrikten ab und besteht aus einem Richter des hohen Gerichtshofes, dem in Kriminalsachen eine Jury von 9 Personen zur Seite steht. Jährlich finden zwei Sitzungen in jedem Distrikt statt, nur in Johannesburg wird allmonatlich eine Sitzung abgehalten.

Die Landdrostenhöfe haben die Jurisdiktion in liquiden Sachen bis zum Betrag von 500 Pfund, in illiquiden Sachen bis zu 100 Pfund; in Kriminalsachen können sie bis zu 6 Monat Gefängnisstrafe mit oder ohne harte Arbeit und 25 Peitschenhieben und Geldstrafen bis zum Betrage von 75 Pfund verhängen. Nach einem Gesetz vom Jahre 1894 sind sie jedoch für Fälle von Viehdiebstahl mit größerer Machtvollkommenheit ausgestattet worden.[190])

Wie in ganz Südafrika so ist auch in der südafrikanischen Republik das römisch-holländische Gesetzbuch in Kraft, soweit es nicht durch örtliche Gesetzgebung oder den Gebrauch in Südafrika abgeändert ist.

Die gesamte Zahl der in den ersten 6 Monaten des Jahres 1896 zur Anzeige gebrachten Strafsachen betrug 26822. Das ergiebt eine durchschnittliche Kriminalität von 616, eine sehr günstige Ziffer, wie sie bei uns etwa in Mecklenburg-Schwerin vorkommt, wobei allerdings berücksichtigt werden muß, daß unter den Eingeborenen in den nördlichen Bezirken zahlreiche Verbrechen und Vergehen überhaupt nicht zur Anzeige kommen werden, trotzdem die Polizeimacht der Republik über das ganze Land verteilt ist.

Digitized by Google

Der Republik steht eine Polizeimacht von 1292 Mann zur Verfügung, die aus 2 Hauptleuten, 16 Leutnants, 1 Hauptkonstabler, 92 Unteroffizieren, 411 reitenden Polizisten, 606 weißen Polizisten zu Fuß und 164 schwarzen Polizisten besteht; außerdem stehen 160 Mann in Swaziland.[191])

Gefängnisse bestehen in allen größeren Orten; die Anlage eines Zentralgefängnisses wird geplant; für Kleidung und Nahrung wurden im Jahre 1895: 37 785 Pfund ausgegeben.

Digitized by Google

21. Kapitel.
Die Landesverteidigung.

Schon im Artikel 25 der Verfassung vom 13. Februar 1858 verlangt das Volk, daß in Friedenszeiten entsprechende Maßregeln getroffen werden, um einen Krieg zu führen und einem solchen widerstehen zu können. Im Fall eines feindlichen Einfalls soll jeder ohne Ausnahme verpflichtet sein, bei Erlaß des Kriegsgesetzes seine Unterstützung anzubieten. Der Staatspräsident erklärt mit Zustimmung des ausführenden Rates Krieg und Frieden; doch soll die Regierung, wenn möglich, vor der Kriegserklärung erst den Volksrat versammeln.

Das stehende Heer der Republik besteht lediglich aus einem Artilleriekorps, dem 29 Offiziere und 342 Mann (einschließlich der Unteroffiziere, des Musikkorps, der Schmiede, Krankenpfleger u. s. w.) angehören, doch sind zur Zeit nur 15 Offizierstellen besetzt. Den Oberbefehl führt der Generalkommandant, dem 1 Oberstleutnant, 1 Major und 3 Hauptleute unterstellt sind.

In Kriegszeiten wird die gesamte wehrfähige Mannschaft im Alter von 16—60 Jahren zu den Waffen gerufen,

Digitized by Google

wenn nötig auch die Farbigen innerhalb des Landes, deren Häuptlinge der Republik unterworfen sind. Nach dem letzten Census beträgt die gesamte weiße waffenfähige Bevölkerung 26 500 Mann, davon 14 259 im Alter von 18—34 Jahren, 8152 im Alter von 34—50 Jahren und 4089 im Alter unter 18 oder über 50 Jahren.[192])

Zur Einteilung der Kriegsmacht ist das Land in Veldkornetschaften und Distrikte geteilt. Die Mannschaften stehen unter dem Befehl folgender Offiziere (in aufsteigender Reihe): der Veldkornet-Assistenten, der Veldkornetten, Kommandanten und eines Generalskommandanten. Der letztere wird auf 10 Jahre, die Kommandanten auf 5 Jahre, die Veldkornetten und Veldkornet-Assistenten auf 3 Jahre gewählt, und zwar der Generalkommandant durch die Bürger der Republik, welche das Recht haben, die Mitglieder für den ersten Volksrat zu wählen, die Kommandanten (nicht mehr als 2 für jeden Distrikt) durch die stimmberechtigten Bürger[193]) der Distrikte, die beiden anderen Kategorien durch die stimmberechtigten Bürger[194]) der Bezirke. Den Veldkornet-Assistenten und den Veldkornetten ist nach Artikel 104 der Verfassung die Aufrechterhaltung der Ordnung[195]) übertragen, den Kommandanten die Kommandos bei inneren Aufständen der Farbigen, dem Generalkommandanten die Unterdrückung von Unruhen unter der weißen Bevölkerung, die Verteidigung des Landes und die Bekämpfung fremder Feinde. Die Veldkornetten sind verpflichtet, eine Liste der Dienstpflichtigen ihrer Bezirke zu führen. Gegenwärtig fungieren 19 Kommandanten. In Friedenszeiten beziehen dieselben kein Gehalt,[196]) in Kriegszeiten dagegen und im Fall eines Kommandos erhalten sie täglich 15 s.

Digitized by Google

Infolge eines Gesetzes vom Jahre 1894 sind in Pretoria, Johannesburg und Krugersdorp freiwillige Korps errichtet worden.

Die neuerlichen Reibungen mit Engländern und die immer deutlicher hervortretende Absicht derselben, sich unter Umständen mit Gewalt der Republik zu bemächtigen, haben dahin geführt, daß man mit der Befestigung der bedeutendsten Städte begonnen hat. Die Hauptstadt Pretoria wird durch eine Kette von Forts gesichert werden, von denen eins bereits fertig gestellt ist.[197]) Auch auf dem Hospitalhügel bei Johannesburg ist ein starkes Fort errichtet worden, welches die Stadt beherrscht.

Der Kriegsschatz betrug im Jahre 1893: 800 000 M.

Digitized by Google

22. Kapitel.

Die Staatsfinanzen.

Die Einnahmen und Ausgaben der letzten Jahre betrugen:

		1890	1891	1892
Einnahmen	M.	24 581 200	18 343 820	25 116 580
Ausgaben	M.	30 629 220	27 001 460	23 775 300
		1894	1895	1896 (bis 1. VII.)
Einnahmen	M.	44 954 560	70 799 100	41 520 600
Ausgaben	M.	34 694 560	53 581 900	29 801 360

Aus diesen Zahlen geht hervor, daß die finanzielle Lage des Staates von Jahr zu Jahr sich günstiger gestaltet. Noch im Jahre 1887 betrugen die jährlichen Einkünfte nur 13 368 660 M.; seitdem haben sie sich, soweit bis jetzt bekannt, mehr als versechsfacht. Während bis zum Jahre 1892 das Staatsbudget nur zwei Mal einen kleinen Überschuß aufzuweisen hatte, bleiben seitdem die Ausgaben hinter den Einnahmen erheblich zurück.

Die Einnahmen setzen sich hauptsächlich zusammen aus Einfuhr-Zöllen (im Jahre 1894 = M. 16 258 240), Licenz-

Digitized by Google

Gebühren (in demselben Jahre M. 2 386 960), Post- und Telegrammgebühren (in demselben Jahre M. 2 531 580), Prospecting-Licences (1894 = M. 2 844 920), Zinsen (1894 = M. 4 084 520) u. s. w.[198])

Die Ausgaben bestehen hauptsächlich in Gehältern der Staatsbeamten (1894 = M. 8 395 500), Aufwendungen für öffentliche Arbeiten (1894 = M. 5 219 240), Zinsen (1894 = M. 2 972 740), Purchasers of Properties (1894 = M. 6 603 620) u. s. w.

An Staatsschulden waren im Jahre 1893 vorhanden:[199])

1. Die Amsterdamer fünfprozentige Eisenbahnanleihe aus dem Jahre 1874 im Betrage von 93 833 Pfund Sterling (rückzahlbar bis zum Jahre 1903), bis dahin noch rückständig 51 417 Pfd. Sterl.
2. Die Nationalschuld an Großbritannien aus dem Jahre 1885 in Höhe von 250 000 Pf. Sterl. (rückzahlbar in 25 Jahren in Jahresraten von $6^3/_{80}$ %), noch rückständig 192 270 Pfd. Sterl.
3. Die Rothschild-Anleihe aus dem Jahre 1892 in Höhe von 2 500 000 Pfd. Sterl., zu 5% verzinslich und rückzahlbar nach 50 Jahren, noch rückständig 2 500 000 Pfd. Sterl.

Diesem Schuldenbestand stand folgendes Staatsvermögen gegenüber:

1. Die Kassenbilanz pro 31. Dezember 1892 mit 237 331 Pfd. Sterl.; pro 31. März 1893 mit 458 064 Pfd. Sterl.
2. Aktien der Niederländisch-Südafrikanischen Eisenbahn-Gesellschaft im Betrage von 400 000 Pfd. Sterl.

Digitized by Google

3. Aktien der Nationalbank in Pretoria im Betrage von 100 000 Pfd. Sterl.
4. Pfandbriefe der Niederländisch-Südafrikanischen Hypothekenbank im Betrage von 50 000 Pfd. Sterl.
5. Restbetrag des Darlehns an die National-Boeren-Handels-Vereeniging in Pretoria in Höhe von 9 655 Pfd. Sterl.
6. Darlehn an Schulkommissionen im Betrage von 4 350 Pfd. Sterl.
7. Darlehn an das Johannesburger Hospital im Betrage von 83 000 Pfd. Sterl.
8. Darlehn an das Gesundheitskomitee in Barberton im Betrage von 750 Pfd. Sterl.
9. Kriegsschatz im Betrage von 40 000 Pfd. Sterl.
10. Darlehn der früheren Republik Vrijheid im Betrage von 1 300 Pfd. Sterl.
11. Grundeigentum (etwa 4 000 Farmen).

Der Generalschatzmeister hat im Januar jedes Jahres einen Voranschlag der Einnahmen und Ausgaben auf Grund der ihm von den Abteilungschefs eingereichten Voranschläge aufzustellen und dem ersten Volksrat zur Genehmigung vorzulegen. Ausgaben und Einnahmen werden allmonatlich dem General-Auditoriat nebst den Belegen mitgeteilt und von diesem auf ihre Berechtigung geprüft. Der General-Auditeur hat alle drei Monate einen Bericht über die Einnahmen und Ausgaben des Landes herzustellen, die im „Staatscourant" veröffentlicht werden.

Digitized by Google

23. Kapitel.

Rechte und Pflichten der Eingeborenen und der Ausländer.

Die Rechte und Pflichten der Bürger, der Eingeborenen und der Ausländer sind zum größten Teil bereits durch die Verfassung geregelt, auf welche hier im allgemeinen verwiesen werden kann. Was im einzelnen das Verhältnis der schwarzen und weißen Bevölkerung anlangt, so ist zwar im Artikel 10 des Grondwet Sklavenhandel und Sklaverei verboten, andererseits aber auch durch Artikel 9 ausdrücklich festgestellt, daß „das Volk keine Gleichstellung der farbigen mit den weißen Angesessenen zugestehen will". Farbige Personen können daher niemals die Bürgerrechte ausüben, sie haben weder ein Stimmrecht, noch können sie Land erwerben; dabei sind sie in ihrer Freizügigkeit stark beschränkt. Dies gilt auch für halbbürtige Personen bis einschließlich zur vierten Generation, ebenso wie für Kulis, Araber, Malaien und mohamedanische Türken. Wenn sie zu Handelszwecken oder dergleichen ins Land kommen, müssen sie sich sogleich eintragen lassen, wofür sie eine Gebühr von 3 Pfund zu erlegen haben. Ferner ist es Farbigen untersagt, Minen-Kon-

Digitized by Google

zessionen zu erwerben und mit Gold oder Edelsteinen Handel zu treiben. In der Mineninduſtrie können ſie nur als Arbeiter im Dienſte anderer verwendet werden.

Die Aufſicht über das Eingeborenenweſen führt der Superintendent van Naturellen, dem eine Reihe von Kommiſſaren, Klerks und Dolmetſchern zur Verfügung ſteht. Der Superintendent bildet zugleich mit dem Kommandanten und dem Kommiſſar des Diſtrikts ſowie einem Sekretär die ſogenannte Lokationskommiſſion, welche die Aufgabe hat, den Eingeborenen Ländereien anzuweiſen. Die Kommiſſion iſt infolge einer Beſtimmung im Artikel 19 des Vertrages mit Großbritannien vom 27. Februar 1884 eingerichtet worden.[200])

Im allgemeinen iſt die Stellung der Buren zur Eingeborenenfrage bereits oben (S. 13 und 176) wiederholt auseinandergeſetzt worden. „Der Farbige, ſagt Kloeſſel[201]) ſehr richtig, wird von dem Buren ſehr ſtreng und ohne die bekannte Simpelei behandelt; er bekommt vollauf Koſt und fühlt ſich beim Buren ganz wohl. Er vermietet ſich für gewiſſe Zeit, z. B. auf 6 Monate; als Lohn erhält er ein Viehſtück oder dergleichen und außerdem freie Koſt. Ferner verdienen viele durch Transportreiten Geld oder durch andere Kontraktarbeiten, z. B. Bauen von Dämmen, Maurer- und Zimmermannsarbeiten ꝛc. Auch können ſie, mit einem Paß verſehen, auf dem auch das Vieh, welches ſie mit ſich führen, und der Beſtimmungsort verzeichnet wird, hinziehen, wo ſie wollen. Die Kaffern verdienen ſich bei ihrer Arbeit manchmal bis zu hundert Stück Rindvieh."

In den Witwatersrandminen betrug der Lohn der eingeborenen Arbeiter nach den letzten Berichten 60 Mark im

Digitized by Google

Monat, neben freier Station, in Barberton etwa 33 Mark; diese Lohnsätze bleiben ziemlich stabil und werden dem Einfluß von Angebot und Nachfrage durch Verträge mit den Häuptlingen entzogen, worin diese sich zu Arbeiterlieferungen unter bestimmten Bedingungen verpflichtet haben.

Die Hüttensteuer, die den Eingeborenen auferlegt ist, ergab im Jahre 1894 einen Gesamtbetrag von 1 445 540 Mark.

Alkoholische Getränke dürfen nach dem im Jahre 1892 revidierten Spirituosengesetz den Eingeborenen nur gegen einen Erlaubnisschein ihres Herrn verkauft werden. Wie notwendig eine solche Bestimmung war, kann man aus der Berechnung ersehen, daß von den in den Randminen arbeitenden 102 000 Eingeborenen stets 1/4 infolge übermäßigen Alkoholgenusses arbeitsunfähig war.[202])

Erst mit dem 1. Januar 1898 ist ein vom Volksraad beschlossenes Gesetz in Kraft getreten, wodurch den Eingeborenen eine staatsrechtlich gültige Ehe zugestanden und sogar eine solche zwischen Schwarzen und Weißen gestattet worden ist. Dies Gesetz bedeutet eine bemerkenswerte Änderung in der Richtung der bisherigen Eingeborenenpolitik.

Ausländer sind durch ein mit dem 1. Januar 1897 in Wirksamkeit getretenes Gesetz verpflichtet, den Besitz genügender Subsistenzmittel oder die Möglichkeit zum Erwerb derselben durch Arbeit nachzuweisen. Sie bedürfen eines Wohnungspasses, der von Zeit zu Zeit zu erneuern ist, wodurch eine fortwährende Kontrolle ermöglicht wird. Im Jahre 1894 traf der hohe Gerichtshof in der Frage der Verpflichtung der Ausländer zum Kriegsdienst eine bemerkenswerte Entscheidung, die dahin ging, daß jeder Ausländer nach zwei-

Digitized by Google

jährigem Aufenthalt in der Republik im Kriegsfalle wehrpflichtig sei. Damals wurde eine größere Anzahl von Ausländern, die der Berufung zur Teilnahme an dem Kriegszuge gegen den aufrührerischen Kaffernhäuptling Malabock in den Zoutpansbergen nicht nachgekommen waren, mit einer Strafe von 100 Mark oder 3 Tagen Haft belegt. Hiervon wurden die Deutschen und die Holländer so gut wie die Engländer betroffen. Die Angehörigen der ersteren beiden Nationen vermochten sich indessen durch Berufung auf bestehende Verträge von der ihnen auferlegten Verpflichtung zu befreien. Infolge der durch die Engländer angerufenen Intervention des Gouverneurs der Kapkolonie, Sir H. Loch,[203]) wurde die Militärpflicht der Ausländer allgemein in der Weise geregelt, daß sich dieselben durch Entrichtung einer jährlichen Steuer vom persönlichen Dienst befreien können.

Jedem Ausländer steht es unter gewissen Bedingungen, die bereits oben erwähnt sind, zu, sich naturalisieren zu lassen. In der Zeit von 1890 bis zum 15. November 1896 haben von diesem Rechte 2 087 Personen Gebrauch gemacht, davon im Jahre 1896 allein 500.[204])

Die den Ausländern durch das Gesetz auferlegte, durch die Verhältnisse mehr als gerechtfertigte Karenzzeit von zwei Jahren ist einer der hauptsächlichsten Beschwerdepunkte derselben. Am liebsten möchten sie diese Bestimmung ganz aus der Welt schaffen, weil damit ihre Macht bei den Wahlen erheblich wachsen würde. Der Brennpunkt der darauf gerichteten Bestrebungen der Ausländer ist natürlich der Witwatersrand und in erster Linie Johannesburg. Bisher haben sich die Buren mit Recht gegen größere Konzessionen

Digitized by Google

nach dieser Richtung hin gesträubt. Doch hat der Volksraad bereits im Jahre 1890 der Regierung das Recht gegeben, unter besonderen Verhältnissen für einzelne Personen die Karenzfrist abzukürzen.

Übrigens sind Ausländer, die sich weniger als zwölf Monate im Lande aufhalten, auch gehindert, eine gültige Ehe zu schließen, sofern sie nicht eine Bescheinigung seitens eines Beamten oder Geistlichen beibringen, aus der hervorgeht, daß der geplanten Eheschließung gesetzliche Gründe nicht entgegenstehen. Hierbei mag auch erwähnt werden, daß überhaupt kein Witwer vor Ablauf von drei Monaten und keine Witwe vor Ablauf von dreihundert Tagen nach dem Tode des anderen Gatten eine neue Ehe eingehen kann. Wer außerhalb der Republik wohnt und unbewohnte Grundstücke innerhalb der Grenze derselben besitzt, muß für jeden Platz, so lange er unbewohnt ist, jährlich eine doppelte Steuer bezahlen.

Digitized by Google

Die Immanuelkirche in Johannesburg.

Digitized by Google

Digitized by Google

24. Kapitel.

Kirche und Schule. Geistige Kultur.

Die Landeskirche ist die niederländisch-reformierte, der der größte Teil der Bevölkerung angehört, nämlich 50 000, nach dem Zensus von 1891. Andere niederländische Kirchen zählen 18 100 Anhänger, die englische Kirche 6581, die Wesleyaner 3 866, die Katholiken 3 000, andere christliche Kirchen 1500; außerdem wurden 2000 Juden gezählt. Wohlgemerkt handelt es sich dabei nur um die weiße Bevölkerung. Dieses Verhältnis ist heute durch die starke englische Einwanderung etwas zu Gunsten der englischen Kirche verschoben, sonst aber im allgemeinen noch das gleiche. Der „Argus Annual and South African Gazetteer" (1896) enthält zwar auf Seite 445 ff. ein genaues Namensverzeichnis der in Transvaal thätigen Geistlichen der verschiedenen Kirchen, aber keine neuere Statistik über die Zahl der Gemeindemitglieder.

Von dem im allgemeinen streng religiösen, kirchlichen Sinn der Buren ist bereits weiter oben die Rede gewesen. Hier mag noch hinzugefügt werden, daß nach den

Digitized by Google

Bestimmungen der Verfassung die Versammlungen des Volksraads mit einem angemessenen Gebet eröffnet und geschlossen werden. Sowohl der Staatspräsident wie auch die Mitglieder der Volksraaden müssen übrigens einer protestantischen Kirche angehören.

Schon im Jahre 1888 wurde ein Gesetz betreffend die äußere Heilighaltung der Sonntage erlassen, das später mehrere Abänderungen erfahren hat.[205]) Alle Handelsgeschäfte, Feld- und Garten-, Dampf- und Maschinenarbeiten, Schießen und Jagen, sind am Sonntag mit geringen Ausnahmen streng verboten.

Für deutsche Kreise wird es besonders interessant sein, daß die Deutschen in Johannesburg im Jahre 1897 einen Antrag gestellt haben, eine deutsch-evangelische Gemeinde begründen zu dürfen. Der evangelische Oberkirchenrat hat sich diesem Vorhaben geneigt erklärt und den Pastor Graßmann aus Pommern zum Geistlichen in Johannesburg bestimmt. Der Stärkung des deutschen Elementes in Johannesburg wird dieser Schritt zweifellos sehr förderlich sein. Seit 1888 wird übrigens in Johannesburg bereits allsonntäglich eine deutsche Predigt gehalten. Die deutsche „Friedenskirche" wurde am Trinitatisfest des Jahres 1890 eingeweiht. Die Kosten für den Bau beliefen sich auf 40 000 Mark, die von der Gemeinde selbst aufgebracht werden mußten. Große Verdienste hat sich der Missionar Kuschke um diese Angelegenheit erworben. Auch in Pretoria besteht eine deutsch-evangelische Kirche, dort wirkt der Pastor Grünberger. Eine starke deutsche Gemeinde besteht auch in Lüneburg, kleinere in Bryheid und Rustenburg.

Die katholische Kirche in Transvaal steht unter dem

Digitized by Google

apostolischen Präfekten, der in Johannesburg residiert. Mit der Johannesburger Kirche sind auch zwei Schulen und ein Hospital verbunden. Andere Kirchen bestehen in Pretoria (mit zwei Schulen und einem Kindergarten) in Fordsburg, Potchefstrom (mit einer Schule), Barberton und Lydenburg. Die Gemeinden in Johannesburg, Potchefstrom und Pretoria sind bereits im Anfang der 80er Jahre entstanden. Jüdische Gemeinden bestehen in Johannesburg und Barberton.

Die Mission unter den Eingeborenen wird durch folgende Gesellschaften betrieben:[206])

1. die Hermannsburger Mission, seit 1857 thätig, mit 24 Hauptstationen und zahlreichen Filialen;
2. die Berliner Missionsgesellschaft, seit 1859 thätig, mit 20 Hauptstationen, unter denen besonders das von Merensky begründete Botschabelo (mit einem Schullehrerseminar) hervorzuheben ist;
3. die Londoner Wesleyanische Missionsgesellschaft, seit 1875 thätig, mit 13 Hauptstationen;
4. die Mission der Anglikaner, seit 1878 thätig; sie haben ein Bistum in Pretoria errichtet und arbeiten hauptsächlich in Zeerust;
5. die kapsche holländisch-reformierte Kirche, mit 4 Stationen;
6. die Mission der französischen Schweizer im Distrikt Zoutpansberg;
7. die Apostolische Präfectur Transvaal.[207])

Schon aus dieser Zusammenstellung geht hervor, daß die deutsche Mission bei weitem am meisten zur Christianisierung der Eingeborenen gethan hat. Botschabelo wird ein

Digitized by Google

ewiges Denkmal hingebender und erfolgreicher Missions- und Kulturarbeit sein.[208])

Große Verdienste hat sich auch der bereits erwähnte Missionar Kuschke in Johannesburg erworben. Die dortige Immanuelskirche wurde im Jahre 1895 eingeweiht. Am Tage der Einweihung sammelten sich über 2000 Schwarze in und an der Kirche, und seitdem ist sie Sonntag für Sonntag in erfreulicher Weise besucht gewesen. In der ersten Hälfte des Jahres 1895 wurden in Johannesburg von der Berliner Mission allein 57 Erwachsene und 5 Kinder getauft. Die gesamte Zahl der in Transvaal durch die Thätigkeit der Missionare dem Christentum zugeführten Eingeborenen, soweit sie bereits getauft sind, beträgt über 16 000.

A. Merensky.

Was den Schulunterricht anlangt, so geht die Regierung nach dem Gesetz Nr. 8 vom Jahre 1892 von dem Grundsatz aus, daß es Aufgabe der Eltern ist, für die Erziehung ihrer Kinder zu sorgen. Der Staat beschränkt seine Bemühungen darauf, die Privatinitiative der Bürgerschaft durch Geldbeträge zur Unterstützung der Schulen anzuregen und den Unterricht zu beaufsichtigen, insofern er sich berufen fühlt, darüber zu

Digitized by Google

wachen, daß seine zukünftigen Bürger eine protestantisch-christliche Erziehung empfangen.

Der Elementarunterricht umfaßt biblische Geschichte, Lesen, Schreiben, Rechnen, Singen einschließlich der Kirchenmusik, die Anfangsgründe des Holländischen und der Geschichte von Transvaal sowie im letzten Schuljahr eine fremde Sprache nach Wunsch der Eltern.

Auf der Mittelstufe wird die Kenntnis dieser Fächer ausgebreitet und vertieft, eine gründliche Kenntnis der holländischen und auf Wunsch auch einer anderen lebenden Sprache vermittelt, die Anfangsgründe der Geschichte, Geographie und der Geometrie gelehrt. Daneben werden Zeichnen, Naturkunde, Turnen und allerlei Handarbeiten betrieben.

Wenn eine Schule den gesetzlichen Bestimmungen genügt, so hat sie Anspruch auf eine Unterstützung seitens der Regierung, deren Betrag gesetzlich festgelegt ist.

Nach dem erwähnten Gesetz vom Jahre 1892 soll aller Unterricht in den staatlich unterstützten Schulen in holländischer Sprache erteilt werden. Um die Verbreitung des Holländischen zu fördern, hat der Volksraad später beschlossen, auch solchen Schulen Unterstützung zu teil werden zu lassen, deren Schulsprache eine andere ist als die holländische, sofern sie sich verpflichtet, den Unterricht im Holländischen in ihren Schulplan aufzunehmen.[209])

Was die Goldfelder anlangt, so hat die Regierung für diese den im Gesetz vom Jahre 1892 aufgestellten Grundsatz durchbrochen und ist mit Begründung eigener Schulen vorgegangen.

Das gesamte Schulwesen untersteht dem „Superinten-

Digitized by Google

dent van Onderwijs", zur Zeit Herrn Mansvelt, der früher im College in Stellenbosch im Kapland thätig war, im Jahre 1891 die Leitung des Schulwesens in Transvaal übernahm und sich um die Verbesserung desselben große Verdienste erworben hat.

Der Umfang der Unterstützungen, die vom Staate seit 1888 den bestehenden Schulen gewährt worden sind, erhellt aus folgender Aufstellung:[210])

Jahr	Stadtschulen	Dorfschulen	Mittlere Schülerzahl	Gesamtbetrag der Unterstützung rund Mark
1888	20	159	4 016	284 000
1889	28	197	5 475	500 000
1890	34	262	6 990	712 000
1891	99	453	8 170	876 000
1892	62	422	7 932	70 000
1893	59	353	5 909	54 000
1894	61	358	6 626	62 400
1895	55[211])	367[211])	7 217	79 600

Über die bestehenden englischen Schulen sind ganz zuverlässige Daten schwer zu erlangen. In Silvers Handbuch vom Jahre 1891 werden für Pretoria die folgenden erwähnt:

a) im Anschluß an die englische Kathedrale die beiden Schulen St. Etheldreda und St. Birinus,
b) eine Schule der Wesleyaner,
c) drei Schulen und ein Kindergarten der römisch-katholischen Gemeinde.

In Johannesburg hatte die englische Gemeinde damals

Digitized by Google

zwei höhere Schulen und eine Elementar-Schule; eine weitere Schule bestand in Rustenburg, die römisch-katholische Gemeinde besaß zwei Schulen in Johannesburg. In neuerer Zeit wurden durch Sammlungen unter den Ausländern etwa 140 000 Mark zur Vermehrung und Verbesserung der Schuleinrichtungen aufgebracht.

Im Jahre 1897 bewilligte die Regierung 600 000 M. für Unterricht auf den Goldfeldern.[212])

Nach einer Statistik, welche 35 934 Europäer über 15 Jahre umfaßt, waren 1 271 davon Analphabeten; die Bevölkerung unter 15 Jahren kann zur Hälfte weder lesen noch schreiben.[213])

Besondere Schwierigkeiten machte lange Zeit die Lehrerfrage. Es war nicht leicht, geeignete Persönlichkeiten in ausreichender Anzahl zu bekommen, und auch heute noch sollen viele untaugliche Leute an den Schulen thätig sein.

In Pretoria ist vor kurzem das Staatsgymnasium eingerichtet worden, das aus zwei Abteilungen besteht. Die Zöglinge der ersten oder klassischen Abteilung werden auf das Studium an einer europäischen Universität, die der zweiten für die Bergwerksschule, den elementaren Lehrberuf, oder den Betrieb der Landwirtschaft vorbereitet. Der Rektor und zugleich der Dozent für die klassischen Sprachen ist Dr. H. Reinink. Mit dem Gymnasium ist ein Allumnat (Tehuis) verbunden.

Auch eine höhere Töchterschule (Staats-Meisjesschool) ist im Jahre 1893 in Pretoria eröffnet worden.

Examina werden vor dem Raad van Examinatoren abgelegt, der aus dem Oberrichter, dem Staatsprokurator, dem Superintendenten des Unterrichtswesens, dem General-

Digitized by Google

landmesser, dem Vorsitzenden der medizinischen Kommission und weiteren fünf vom Staatspräsidenten berufenen Mitgliedern besteht und zweimal im Jahre zusammentritt.

In diesem Zusammenhange mag auch eines anderen Faktors der allgemeinen Bildung gedacht werden, der Presse.

Durch die Verfassung ist die Preßfreiheit gewährleistet. Der „Argus Annual“ verzeichnet (1896) 27 Zeitungen, die in Transvaal erscheinen; doch ist diese Liste sehr unvollständig. Die hauptsächlichsten Zeitungen sind oben bei der Beschreibung der bedeutenderen Örtlichkeiten angegeben. Für die Deutschen in Transvaal ist von einer gewissen Bedeutung, daß die Südafrikanische Zeitung, ein angesehenes deutsches Blatt, vor einiger Zeit von Kapstadt hierher, und zwar nach Johannesburg, verlegt worden ist.

Von der Staatsbibliothek in Pretoria ist oben (Seite 236) schon die Rede gewesen. Auch in Johannesburg besteht bereits seit mehreren Jahren eine öffentliche Bibliothek, die seit dem Jahre 1893 einen Regierungszuschuß von jährlich 4 500 Mark mit der Verpflichtung erhält, $^2/_3$ dieser Summe zum Ankauf holländischer Bücher zu verwenden. Für ein neues Bibliotheksgebäude sind durch Privatsammlungen neuerdings bereits über 150 000 Mark zusammengebracht worden.

Digitized by Google

25. Kapitel.

Allgemeine Übersicht über die natürliche Produktion des Landes.

Zur Beurteilung der wirtschaftlichen Fähigkeiten des Landes, soweit dieselben bisher bekannt geworden sind, mögen die folgenden allgemeinen Angaben über die einzelnen Distrikte dienen.[214])

1. Bloemhof.

7 985 qkm. 3600 Weiße. — Der Distrikt liegt auf dem Hochfelde.

Ackerbau und Viehzucht wird infolge Wassermangels verhältnismäßig wenig getrieben. In neuerer Zeit hat man angefangen Weingärten anzulegen, die, wie es scheint, gut gedeihen.

Bei Christiana sind Diamantenfelder, deren Ausbeutung neuerdings gute Ergebnisse liefert.

Die Kaufleute in Christiana befassen sich besonders mit der Ausfuhr von Brennholz.

2. Carolina.

1 000 000 Morgen.[215]) 3 700 Weiße.

Digitized by Google

Der westliche Teil ist Hochfeld, der nordöstliche Lageveld (Tiefebene).

Ackerbau wird besonders im Lageveld betrieben, das sich für tropische Gewächse und Früchte eignet. Hier ist bereits mit der Anlage von Plantagen begonnen worden. Die Hauptprodukte sind z. Zt. Weizen, Hafer, Gerste, Mais, Roggen, Kafferkorn, Tabak. An Früchten werden gewonnen: Pfirsiche, Aprikosen, Limonen, Feigen, Nüsse, Äpfel, Birnen, Pflaumen, Trauben.

Das Hochfeld des Westens eignet sich vortrefflich für die Zucht von Groß- und Kleinvieh sowie von Pferden. Die Paardensiekte soll hier nur sehr selten vorkommen.

Im ganzen Bezirk finden sich Steinkohlen. Im nördlichen Teile, nahe bei dem Hauptorte des Distrikts, kommt Gold vor. Zinn findet sich im Nordosten u. z. sowohl im Alluvium wie im Gangvorkommen.

3. Ermelo.

1 087 500 Morgen. 4 500 Weiße.

Der auf dem Hochfelde gelegene Distrikt ist für Ackerbau gut geeignet, es werden hauptsächlich Getreide, Mais und Kartoffeln gezogen; aber die Viehzucht gewinnt mehr und mehr das Übergewicht. Besonders wird Schafzucht getrieben.

Steinkohle wird vielfach gefunden, auch Gold und Kieselguhr sind entdeckt worden.

4. Heidelberg.

7 690 qkm. 74 000 Weiße.

Für Ackerbau ist der Distrikt, der zum Hochfelde gehört, sehr geeignet; es werden Getreide, Gemüse und man-

Digitized by Google

cherlei Früchte geerntet. Auch für die Viehzucht sind im allgemeinen günstige Vorbedingungen vorhanden; aber starker Regenfall im Sommer und Kälte im Winter sind dem Vieh schädlich.

Gold und Steinkohlen werden in großer Menge gefunden. Zur Ausbeutung derselben ist bereits eine erhebliche Anzahl von Gesellschaften gebildet.

5. Krügersdorp.

350 Burenplätze. Eine Bevölkerung von etwa 20 000 Seelen.

Hier wird hauptsächlich Bergbau getrieben.

6. Lichtenburg.

1 500 000 Morgen. 6 500 Weiße.

Was Ackerbau und Viehzucht betrifft, so wird angenommen, daß der auf dem Hochfelde gelegene Distrikt einer schönen Entwicklung entgegengehe. Schon jetzt baut man mit gutem Erfolg Korn, Hafer, Gerste, Kafferkorn, Mais, Manna, Kartoffeln, Tabak und allerlei Gemüse, wofür der Boden außerordentlich geeignet ist.

Auch der Viehzucht (Groß- und Kleinvieh) bieten sich gute Aussichten. Besonders werden Schafe und Ziegen gezogen.

Die Mineralschätze sind noch wenig untersucht. Es wird Goldquarz von $5^1/_2$ und selbst 6 Unzen Gehalt auf die Tonne gefunden. Auch Blei und Salpeter kommen vor.

7. Lydenburg.

31 080 qkm. 3000 Weiße.

Der Norden und Osten gehören zum Lageveld, der mittlere Teil ist hauptsächlich sogenanntes Banken- oder ge-

Digitized by Google

brochenes Feld. Der südwestliche Teil gehört zum Hochfelde. Das Lageveld eignet sich besonders für die Anlage von Tropenplantagen; im Bankenfeld werden alle Arten Getreide gebaut, wie der Distrikt mit seinem fruchtbaren Boden und seinem Wasserreichtum überhaupt als der „grain district" gilt. Die hauptsächlichsten Erzeugnisse des Ackerbaus sind z. Zt. Weizen, Hafer, Gerste, Mais, Kafferkorn, Tabak; Pfirsiche, Aprikosen, Limonen, Feigen, Äpfel, Birnen, Trauben.

Das Hochfeld im Südwesten eignet sich besonders zur Viehzucht (Groß- und Kleinvieh).

Im Osten, im Stadtbezirk Lydenburg, auf den de Kaap-, den Komati-Feldern, bei Pilgrimsrust und Barberton wird Gold gefunden, im Südosten Steinkohlen, im Südwesten Quecksilber.

8. Marico.

7 985 qkm. 6 300 Weiße.

Der ganze im Buschfelde gelegene Distrikt ist für Ackerbau sehr geeignet, der Kreis Boschveld auch vorzüglich für Viehzucht. Produkte des Ackerbaus sind z. Zt. Korn, Hafer, Gerste, Mais, Kartoffeln und fast alle Arten Obst und Gemüse.

An Mineralien ist der Distrikt besonders reich; er liefert Gold, Silber, Kupfer, Blei, Zinnober, Zink, Steinkohlen, Salpeter und Schwefel.

9. Middelburg.

15 710 qkm. 10 000 Weiße.

Der Distrikt wird in Hochfeld (im Süden), Bankenfeld und Buschfeld eingeteilt.

Für Ackerbau eignet sich besonders das Bankenfeld,

Digitized by Google

Holz und Wasser sind in großer Menge vorhanden. Auch das Buschfeld oder Lageveld bietet dem Ackerbau gute Vorbedingungen, das Hochfeld aber nur an einzelnen Stellen. Die Haupterzeugnisse des Ackerbaus sind Korn, Mais, Kafferkorn, Hafer, Manna, alle Arten Gemüse und Früchte, die üppig gedeihen und in reichem Maße geerntet werden. Andererseits ist das Hochfeld für die Viehzucht wohlgeeignet, während das Buschfeld hierfür nur in den Wintermonaten und das Bankenfeld so gut wie gar nicht in Betracht kommt.

Hochfeld und Buschfeld sind reich an Mineralien, das erstere besonders an Steinkohlen. Da die Qualität der Kohle vorzüglich ist, hat sich bereits eine lebhafte Kohlenminen-Industrie entwickelt. Im Buschfeld wird reichlich Gold und Silber gefunden.

10. Piet-Retief.

300 000 Morgen. 1 600 Weiße.

Der Distrikt liegt auf dem Hochfelde und ist für Baumzucht und Plantagenanlagen, die wenig kosten, besonders geeignet. Der Ackerbau begegnet Schwierigkeiten. Es werden nur Mais und Kartoffeln angebaut; das Getreide wird oft durch Rost vernichtet.

Auch die Viehzucht findet nur zu gewissen Zeiten des Jahres günstige Bedingungen. Die Paardensiekte kommt übrigens hier nur sehr selten vor.

Zwar ist in neuester Zeit an verschiedenen Stellen goldhaltiger Quarz entdeckt worden, aber noch nicht in abbauwürdiger Menge.

11. Potchefstroom.

15 250 qkm. 25 000 Seelen.

Digitized by Google

Der Distrikt, auf dem Hochfelde gelegen, eignet sich gleich vorzüglich für Land- und Gartenbau. Auch wird viel Viehzucht getrieben.

An Mineralien werden Gold, Eisen, Diamanten, Asbest, Kupfer und Kalk gewonnen.

Leider liegt der Distrikt zu weit von den Hauptmärkten.

12. Pretoria.

16 907 qkm. 31 000 Einwohner.

Der Boden ist teils Busch- (im Norden), teils Hochfeld (im Süden) und im allgemeinen fruchtbar. Wasser und Holz sind im Überfluß vorhanden. Acker- und Gartenbau haben in letzter Zeit große Fortschritte gemacht. Es wird besonders Weizen, Hafer und Mais gebaut. Auch der Viehzucht wird jetzt mehr Aufmerksamkeit gewidmet als früher.

Neben Gold kommen auch andere Mineralien, besonders Silber vor.

13. Rustenburg.

27 597 qkm. 11 000 Weiße. 25 000 Eingeborene.

Dieser Distrikt, zum Buschfelde gehörig, gilt allgemein als die Korn- und Obstkammer der Republik, und bietet dem Ackerbau die günstigsten Aussichten. Man baut nicht nur alle Arten Getreide, sondern auch tropische Gewächse. Der Magaliestabak ist in ganz Südafrika bekannt und berühmt.

An Mineralien sind bisher Gold, Silber, Kupfer und Blei festgestellt; wahrscheinlich finden sich aber noch andere.

14. Standerton.

742 500 Morgen. 7 750 Weiße (4 000 Männer, 3 750

Digitized by Google

Frauen); 2 800 Eingeborene (1 500 Männer, 1 300 Frauen).

Der Distrikt liegt auf dem Hochfelde. Ackerbau und Viehzucht werden mit Erfolg betrieben; man baut besonders Hafer, Mais und Manna. Der Boden ist steinkohlenhaltig, doch sind seine Schätze noch nicht erschlossen. Auch Spuren von Gold sind entdeckt worden.

15. Utrecht.

260 Burenplätze. 2 850 Weiße.

Der Teil des Distrikts, welcher unterhalb des Belelasberges liegt und an der Westseite vom Büffelflusse, an der Ostseite vom Bloedrivier begrenzt wird, ist niedriges Winterfeld und mehr oder weniger flach. Ein großer Teil des Distrikts liegt aber auf dem Plateau des Belelasgebirges und anderer Berge und ist Hoch- oder Sommerfeld. Ein dritter Teil ist Buschfeld. Dazu gehört auch der Pongolabusch, ein ausgedehnter Wald, aus dem in früheren Jahren viel Holz für Bauzwecke entnommen worden ist. Der größte Teil des Distrikts ist gebirgig.

Zum Ackerbau eignet sich dieser Distrikt weniger, da an manchen Stellen Wassermangel herrscht. Der Boden ist indessen für Obstkultur nicht ungünstig, doch ist bisher nicht sehr viel dafür geschehen. Sonst wird Korn, Hafer, Mais und Tabak in beschränktem Maße gewonnen.

Steinkohlen sind in guter Beschaffenheit und abbauwürdiger Menge an verschiedenen Stellen gefunden worden.

16. Vrijheid.

1 200 000 Morgen. 5 200 Seelen.

Der Distrikt ist auf dem Hochfelde gelegen, sehr gebirgig und wasserreich. Der größte Teil ist für Ackerbau und

Digitized by Google

Viehzucht geeignet. Die Haupthandelsartikel sind z. Zt. Getreide, Wagen- und Zimmerholz, Wolle und Häute.

Steinkohle von sehr guter Beschaffenheit ist im Überfluß vorhanden. Auch Gold, Silber, Eisen, Kupfer, Asbest sind an verschiedenen Stellen entdeckt worden. Mit der Ausbeutung der Goldlager ist bereits begonnen worden.

17. Wakkerstroom.

12 000 Weiße.

Der größte Teil des Distrikts liegt auf dem Hochfelde, 12—1900 m über dem Meeresspiegel. Das Klima ist sehr gesund.

Für Ackerbau und Viehzucht sind die natürlichen Verhältnisse sehr günstig. Das Land gilt für das wertvollste der Republik. Es ist schade, daß sich bisher so wenig Bewohner auf den Landbau legen, obwohl alle Produkte gewonnen werden können. Die Pferdezucht soll sehr lohnend sein.

An Mineralien birgt Wakkerstroom unerschöpfliche Reichtümer. Besonders wird Steinkohle gefunden; auch Petroleum ist entdeckt worden.

18. Waterberg.

Etwa 3 000 Burenplätze von je 3 000 Morgen im Mittel. 5 000 Seelen.

Der Bezirk besteht aus Buschfeld. Für Ackerbau, Baumzucht und Viehzucht sind gute natürliche Vorbedingungen vorhanden, doch fehlt Wasser und Verbindung mit den Absatzgebieten. Zur Zeit werden hauptsächlich folgende Produkte gewonnen: Roggen, Mais, Hafer, Gerste, Manna und Tabak.

Digitized by Google

Von Mineralien werden Gold, Silber, Blei und Kupfer gefunden.

19. Wolmaransstad.

Der Distrikt ist nicht sehr wasserreich. Der Ackerbau liefert daher keine großen Erträgnisse; doch werden Korn, Hafer, Gerste, Mais, Kafferkorn und Trauben geerntet. Das Land eignet sich aber gut für Viehzucht. Die Tiere von Makwasie (echt afrikanische Rasse) gelten für die schönsten der Republik.

Gold ist an verschiedenen Stellen entdeckt worden; auch deuten manche Anzeichen auf das Vorkommen von Diamanten und Steinkohlen.

20. Zoutpansberg.

92 160 qkm. 8 700 Weiße.

Das Hochfeld (die Gegend von Pietersburg) sowie der mittlere Teil des Distrikts, der zum Buschfelde gehört, sind für Ackerbau und Viehzucht sehr geeignet. Im Norden, besonders im Kreis Spelonken werden Kaffee, Zucker und Reis gebaut; hier trifft man bereits tropischen Pflanzenwuchs.

Auf dem Houtboschberge und im nördlichen Teile der Spelonken finden sich ausgedehnte, wertvolle Waldungen von Gelbholz, Weißbirnholz, Mahagoni u. s. w.

„Von der Fruchtbarkeit des Bodens im Zoutpansbergdistrikt vermochte ich, erzählt Schmeißer, selbst eines Tages mich zu überzeugen. Als ich am 1. September bei der Fahrt durch die Klein-Spelonken schon eine lange Wegesstrecke über öde, mit trocknem Grase bestandene oder durch Grasbrand schwarz gefärbte Höhen zurückgelegt hatte, war ich köstlich erquickt, als ich von der Höhe eines Berges an der andern

Digitized by Google

Seite des vor mir liegenden Thales die lachenden, grünen Fluren der Station Elim des Schweizer Missionars Rev. Creu erblickte. Ich fuhr hinüber, sah gut gehaltene Wohnungen, Schulen, Wirtschaftshäuser, Scheunen und Ställe, die von kräftigem Wasserstrom getriebene Mühle, umgeben von wohlgepflegten Gärten, in herrlich grünenden Fluren die verschiedensten Getreidearten, zwischen Bananen, Orangen-, Pampelmus-, Zuckerrohr-, Kaffee-, Maulbeerbaum- und Tabakspflanzungen. Derselbe Tag brachte mich zur Farm Roßbach des Eingeborenen-Kommissars Kaptain Schiel, eines geborenen Deutschen, wo ebensolche Pflanzungen im Entstehen waren."

An Mineralien ist der Distrikt sehr reich. Es finden sich Gold, Silber, Eisen, Kupfer, Zinnober, Bleiglanz, Schwefelkies, Turmalin, Graphit und selbst Diamanten. Bisher werden nur die Goldfelder von Marabastad, Houtboschberg, Selatie und Klein-Letaba ausgebeutet. Im westlichen Teile befinden sich große Salzpfannen, von denen der Distrikt den Namen trägt. Es werden daraus jährlich etwa 1000 Sack gutes Salz gewonnen.

Aus dem Vorstehenden ergiebt sich, daß Transvaal von der Natur mit reichen Anlagen für eine großartige, wirtschaftliche Entwicklung ausgestattet ist. Mit Ausnahme der Distrikte Ermelo, Piet-Retief, Utrecht und z. T. auch Wolmaransstad ist das ganze Land für den Anbau von Nutzpflanzen der gemäßigten Zone hervorragend geeignet u. z. besonders das Buschfeld und die Flußniederungen. Das Hochfeld ist im allgemeinen schwach bewässert und

Digitized by Google

eignet sich mehr zur Viehzucht. Im Tieflande, z. T. im Lageveld des Distrikts Leydenburg und im Distrikt Zoutpansberg sind auch die Vorbedingungen für den Betrieb tropischer Kulturen gegeben. Auch die Viehzucht findet mit wenigen Ausnahmen überall günstige Bedingungen. Die Mineralschätze sind geradezu unübersehbar, obwohl manche Distrikte in dieser Hinsicht noch sehr wenig erforscht sind, wie z. B. Lichtenberg, Piet-Retief, Standerton, Wolmaransstad. Bisher werden nur Gold und Steinkohle in größerem Maße ausgebeutet.

Vergleicht man mit diesen Anlagen den gegenwärtigen Stand der Entwicklung des Landes, so kann kein Zweifel daran sein, daß es erst im Anfange des glänzenden wirtschaftlichen Aufschwunges steht, zu dem es von der Natur berufen erscheint. „It is impossible to deny, heißt es in einem englischen Werke über Transvaal, that a wonderful and glittering future may be reserved for this extraordinary country which, twenty years ago, was scarcely known even by name."

Digitized by Google

26. Kapitel.

Die Landwirtschaft.

Transvaal — so heißt es in einem englischen Handbuch — sollte eigentlich die Kornkammer Südafrikas sein, denn kein anderes Land in der Welt hat besseren Boden und bietet für das Wachstum aller Cerealien vorteilhaftere Bedingungen dar. Aber die ackerbautreibende Bevölkerung ist zu klein und die Menge der zu Markte gebrachten Cerealien und anderer landwirtschaftlichen Erzeugnisse bleibt weit hinter der Nachfrage zurück, zumal, seit zahlreiche Goldgräberscharen sich ins Land ergossen haben. Obgleich das Land den schönsten Weizen der Welt hervorbringt, müssen deshalb trotzdem große Mengen von Brotstoffen (hauptsächlich aus Amerika und Australien) eingeführt werden. Ganz fraglos leidet Transvaal Mangel an landwirtschaftlichen Produzenten, und es wäre zweckmäßig, die Einwanderung Ackerbau treibender Ausländer zu begünstigen. Der größte Teil der Buren erzeugt nur eben das Nötige für den eigenen Bedarf.[216])

Der bei weitem größte Teil der Bevölkerung beschäftigt

Digitized by Google

Eine Burenfarm im Watersberg-Distrikt.

Digitized by Google

Digitized by Google

sich mit Ackerbau und Viehzucht. Früher stand jedem Bürger nach erlangter Großjährigkeit das Recht auf Überlassung einer Farm zu, dieses Recht ist aber längst aufgehoben worden.[217]) Das Klima ist dem Betriebe der Landwirtschaft im allgemeinen sehr günstig, besonders auf dem Hochfelde, dessen gemäßigtes Klima dem Weißen jede Art landwirtschaftlicher Arbeit gestattet.[218]) Welche Distrikte zum Hochfelde gehören, ist im vorigen Kapitel genau angegeben. In den subtropischen Landstrichen, dem sogenannten Buschfelde, dagegen ist infolge der höheren Temperatur die Thätigkeit der weißen Bevölkerung naturgemäß mehr beschränkt; hier und noch mehr im Lageveld nimmt der Ackerbau mehr den Charakter der Plantagenwirtschaft an. Fröste kommen meist nur auf dem Hochfelde und den Bergen vor.

Die Karroo bietet dem Buren besten Grasboden zur Viehweide; die in den Hochfelddistrikten Potchefstroom, Bloemhof, Lichtenburg, Heidelberg und Standerton ansässigen Farmer pflegen daher meistens Viehzucht.[219]) Doch suchen sie in der kühleren Jahreszeit die Weideplätze des Buschfeldes auf. In dieser mehr tropischen und baumreichen Region, wo der Bur eine zur Viehweide dienende Farm besitzt, wohnt er während des ganzen Winters in seinem Ochsenwagen; im August erst kehrt er dann zur Farm im Hochfeld zurück.[220])

Die Bodenverhältnisse sind je nach Distrikt und Lage verschieden. Die Distrikte Marico, Rustenburg, Pretoria und Lydenburg sollen den besten Boden für Kornbau haben. Dieser Boden soll reich an Lehm sein, aber dessen ungeachtet der Düngung und Überrieselung bedürfen.[221]) Der ganze mittlere, östliche und südliche Teil ist zum Weizenbau ge-

Digitized by Google

eignet. Im mittleren und nördlichen Teil des Landes können Kaffee, Thee, Baumwolle und Tabak mit gutem Erfolge angebaut werden. In den reichbewässerten, sehr geschützt liegenden Distrikten nördlich von den Magaliesbergen würde sich die Anlage von Kaffee- und Baumwollenplantagen sicherlich bezahlt machen.[222])

Im allgemeinen giebt das vorhergehende Kapitel bereits eine Übersicht über die Nutzpflanzen, die zweckmäßig angebaut werden können. An Früchten giebt die eine Jahreszeit Äpfel, Birnen, Pflaumen, Pfirsiche, Aprikosen, Feigen, Mandeln und Weintrauben, die andere Orangen, Mandarinen, Ananas, Bananen und Datteln, alle Arten unserer einheimischen Gemüse gedeihen vorzüglich.[223])

Besondere Erfolge verspricht die Kultur des Tabaks. Tabak wird bereits in den Distrikten Carolina, Lichtenburg, Lydenburg, Rustenburg, Utrecht, Watersberg, Zoutpansberg und Potchefstroom gebaut. Besonders in den Distrikten Potchefstroom und Pretoria wird der Tabakbau in großem Maßstabe betrieben, wo man in den Magaliesbergen, in Wonderfontein, im Schoonspruit- und Mooi-Flußthale die großen Quellen und wasserreichen Flüsse zur Berieselung ausgedehnter Ländereien verwenden kann.[224]) Der beste Tabak wächst bei Rustenburg. In den wärmeren Teilen des Landes sind auch Versuche mit Kaffee gemacht worden, ohne bisher erhebliche Erfolge ergeben zu haben.[225])

Die Fruchtbarkeit des Landes ist sehr groß. Der Weizen im Distrikt von Pretoria trägt 40—50fältig, und der Lydenburger Weizen gewann durch seine Schwere und weiße Farbe einen Preis auf der Pariser Weltausstellung. Die „Times" schildern in einem Briefe aus Südafrika bei

Digitized by Google

Gelegenheit der Beschreibung der Farm Irene, die wenige Meilen von Pretoria entfernt an der Eisenbahn liegt, die Fruchtbarkeit des Landes mit folgenden Worten:[226])

„Die meisten europäischen Getreide- und Fruchtarten haben mehr als eine Ernte. Weizen, Roggen und Gerste werden im April, Mai, Juni und Juli gesäet und im Oktober und November geschnitten, Hafer wird im ganzen Jahre ausgesäet. Kartoffeln werden in jedem Monat vom August bis Februar gepflanzt. Die im August, September und Oktober gepflanzten reifen derart, daß sie von Dezember bis Januar wieder zur Aussaat verwendet werden können. Schwedische Steckrüben, Runkelrüben, Möhren, Zwiebeln, Erbsen und alle Kohlarten werden gesäet und reifen im ganzen Jahre. Mais, Hirse, Kaffernhirse u. s. w. werden von August bis Januar gesäet. Säen und Ernten finden das ganze Jahr hindurch statt. Es giebt keine Ruhezeit für den Erdboden. Das beste Bild hiervon giebt die Aufzählung der verschiedenen Feldarbeiten, welche ich bemerkte, als wir einen Feldweg entlang fuhren; es war nahezu mitten im Winter. Dort waren Erbsen bereit zum Brechen, grüner Hafer und Gerste in der Erde, Gerste in den Ähren, schwedische Steckrüben bereit zum Einlagern und Steckrüben eben aus der Erde hervorbrechend. Roggen in der Ähre, junge Karotten und andere bereit zum Ausheben. Kartoffeln in allen Altersstufen. Auf einem großen Felde begegneten Schnitter und Säer einander buchstäblich. Am ferneren Ende stand Mais; Schnitter waren beschäftigt die Stauden zu schneiden, und Säer folgten ihnen auf dem Fuß, Weizen zu säen, und am anderen Ende, wo, wie mein Gastfreund erzählte, Mais noch vor 10 Tagen gestanden

Digitized by Google

hatte, schossen grüne Weizensprossen schon aus dem Boden hervor. So schnell ist das Wachstum, daß Waldbäume, welche vor zwei Jahren gepflanzt wurden, schon groß genug sind, um Schatten zu geben. Äpfel, welche im März gepflanzt, im Oktober gepfropft worden sind, werden in diesem Jahre Früchte tragen. Mit Ausnahme der Kirschen, Stachel- und Johannisbeeren gedeihen alle europäischen Früchte vortrefflich. Durch ganze Farmen hin waren die Wasserläufe, welche die Felder trennen, begleitet von Quitten-, Birnen-, Äpfel-, Pflaumen- und Pfirsichhecken. Die Gärten führten europäische Gemüsearten und Fruchtbäume im Überfluß. Rosen, Veilchen und Zierpflanzen umgeben das Haus; aber nichts veranschaulichte mir lebhafter die Schnelligkeit, mit der die Anlagen gediehen waren, als die einzige Thatsache, daß nach stundenlanger Fahrt durch Weinberge, Waldung und Kornfelder ein Kind im Alter von $2\frac{1}{2}$ Jahren mich an der Schwelle der Wohnung begrüßte, welches älter war, als alles das, was ich gesehen hatte."

Was die Technik des Ackerbaus anlangt, so hat man, wie Heitmann berichtet,[227]) dabei zwischen solchen Feldfrüchten zu unterscheiden, die auf nassem Grunde, und solchen, die auf trocknem Grunde gebaut werden, d. h. solchem, der nicht berieselt werden kann. Zu den ersteren gehören Weizen, Gerste, Hafer und besonders Tabak; zu den letzteren Mais, zwischen den man gewöhnlich Kürbisse und Wassermelonen säet. Wenn im September die ersten den Boden genügend erweichenden Regen fallen, werden die zum Pflügen bestimmten Ochsen aus der Herde ausgetrieben, und man bestellt erst das umfriedigte Ackerland, das man mit Tabak bepflanzen will, und dann den gewöhnlich offen im Felde

Digitized by Google

gelegenen Maisacker. Korn säet man gewöhnlich im April, muß aber während des Winters, solange es nicht stark regnet, den Acker fleißig bewässern. Je nach Gegend und Höhenlage findet die Ernte im Dezember und Januar statt, worauf man, wenn die Ortslage günstig ist, noch Mais säet, der schon im Mai geerntet werden kann. Das Dreschen des Korns geschieht im Freien, auf vorher sauber geebneter Flur, durch Pferde oder Ochsen; in neuerer Zeit hat man aber auch bereits Dreschmaschinen eingeführt. Wassermühlen finden sich hier und dort an den Flüssen und größeren Spruiten; aber Windmühlen kennt man im Lande nicht.[228])

Eine rationelle Bearbeitung und Drainierung würde größere Erträge liefern, als die Buren bei ihrer primitiven Bearbeitungsweise erzielen. Gute Pflüge und der Gebrauch wirtschaftlicher Maschinen würde viel Arbeitskräfte ersparen und größere Erfolge ermöglichen. Die damit verbundenen hohen Kosten sind die Ursache, daß nur Großkapitalisten im stande sind, einen landwirtschaftlichen Betrieb nach europäischem Muster zu führen.[229])

Der Staat ist Eigentümer aller nicht in den Händen von Privatbesitzern befindlichen Landstriche. Nach Schmeißer beläuft sich der Umfang des Kronlandes im ganzen auf über 36 500 qkm, darunter im Tieflande zweifellos sehr kulturfähige, fruchtbare Gelände. Leider ist die Statistik sonst in dieser Beziehung ziemlich veraltet. Die letzten Angaben stammen aus dem Jahre 1888. Damals bestanden nach einem Bericht des Registrators der Akten 20 000[230]) Farmen, von denen 16 000 in Privatbesitz sind. Im ganzen sollen 50 000 Acres Land unter Kultur sein. Der Wert der Farmen wurde nach einem Bericht des Registrators der

Digitized by Google

Akten für 1895 auf 9 700 000 Pfd. Sterl. geschätzt. Die Vermessung dieser Farmen wie des gesamten Kornlandes macht gute Fortschritte.[231])

Nach einer Angabe des Guide to South Africa sollen 62,84 pCt. des Landes — abgesehen von den Minen-Claims — in den Händen von Ausländern sein. Ob diese Angabe irgend wie verläßlich ist, vermag ich nicht zu kontrollieren; Noble's Official Handbook konstatirt: The actual occupation of the land of the Republic is chiefly in the hands of the Transvaal-born or Bure population and a sprinkling of Africanders and others.

Schmeißer teilt mit, daß eine Menge blühender Farmen sich im Besitze von Deutschen und Schotten befinde; namentlich in den Distrikten Rustenburg und Lichtenburg würden weite Landstrecken von deutschen Abkömmlingen bebaut, die sich deutsche Sprache und Sitte unvermindert erhalten hätten.

Die Landpreise sind je nach der Bodenbeschaffenheit und der Nähe der Eisenbahnen oder aufnahmefähiger Märkte sehr verschieden. Die folgende Übersicht[232]) giebt einige Durchschnittsziffern:

			£	s
Distrikt	Pretoria	der Morgen[233])	= 1	—
"	Heidelberg	" "	= 1	—
"	Potchefstroom	" "	= —	10
"	Lichtenburg	" "	= —	10
"	Rustenburg			
	im Südosten	" "	= 1	—
	im Buschfeld	" "	= —	15
"	Waterburg[234])	" "	= —	2
"	Zoutpansberg[235])	" "	= —	2

Digitized by Google

			£	s
Distrikt Wakkerstroom	"	"	= 2	—
" Standerton	"	"	= 1 £ — 1	10
" Ermelo	"	"	= 1	—
" Lydenburg	"	"	= 1	—
" Utrecht	"	"	= —	10
" Vryheid	"	"	= —	10

Allerdings sind auch schon 80 £ für 1 Acre in der Nähe der oben erwähnten Farm Irene gezahlt worden, und gutes Tabaksland in der Nähe von Rustenburg soll sehr schwer zu erhalten sein.

Die Rentabilität des Ackerbaus bewegt sich bis jetzt in bescheidenen Grenzen. Die Arbeitskräfte sind zu schlecht und zu teuer. Die Löhne der weißen Arbeiter sind viel zu hoch, als daß sie von einem kleinen Grundbesitzer bezahlt werden können. Selbst die Kaffernlöhne haben infolge der Goldfelder eine unverhältnismäßige Höhe erreicht. Ein gewöhnlicher wilder Kaffer erhält 7—12 s. die Woche.[236])

Ferner ist die Wasserfrage von großem Einfluß auf den Ertrag der Landwirtschaft, da nur während der Sommermonate Regen fällt. Liegt daher eine Farm nicht in der Nähe eines Flusses, der auch im Winter Wasser führt, und ist das Gelände nicht so gelegen, daß es sich berieseln läßt, so ist eine Rentabilität meist völlig ausgeschlossen. Durch Anlage von Sperrdämmen haben die Buren an vielen Stellen des Landes die Möglichkeit einer Berieselung des benachbarten Geländes geschaffen und dadurch sonst unbrauchbare Terrains für die Bodenkultur erschlossen.[237]) Doch sind die ziemlich primitiven, durch Erdaufschüttung hergestellten Anlagen leichter Zerstörung ausgesetzt.

Digitized by Google

Ein großes Hindernis ist auch der Mangel an Dünger. Dazu kommen die Schäden, die durch das Auftreten von Frost, Hagel, Stürmen und Heuschreckenschwärmen entstehen und die von einem Fachmanne auf 20 pCt. des jährlichen Ertrages geschätzt werden. Schmeißer erzählt, daß er einst im Tieflande durch einen Heuschreckenschwarm hindurchgefahren sei. Auf dem Boden habe er kein Gras, an den Bäumen kein Stück Rinde mehr wahrnehmen können, sondern nur Heuschrecken von je etwa 4 cm Länge und nichts als Heuschrecken, dicht neben- und aufeinander sitzend. Dagegen ist der Rost beim Getreide fast ganz unbekannt.[238])

Sehr ungünstig liegen im allgemeinen noch die Absatzverhältnisse. Der Mangel an schneller und billiger Verbindung schließt in sehr vielen Gegenden die Möglichkeit des Exports von vornherein aus. Aber auch der Absatz im Inlande hat große Schwierigkeiten zu überwinden. Die Minendistrikte werden zum großen Teil vom Oranje-Freistaat mit Rohstoffen versehen. Überhaupt ist aber der Bedarf an landwirtschaftlichen Produkten noch nicht sehr erheblich; nur Weizen und ungedroschener Hafer finden einen größeren Markt, Kartoffeln und Korn sind dagegen wenig begehrt. Die Eingeborenen leben fast ausschließlich von Mais, der überall im Lande vortrefflich gedeiht, aber wegen der zeitweiligen Überfüllung des Marktes nicht in jedem Jahre gute Preise erzielt. Die weiße Bevölkerung ist für eine größere Produktion noch wenig aufnahmefähig. „Die natürliche Folge davon ist — heißt es in einem amtlichen Bericht[239]) — daß die Marktpreise unverhältnismäßig heruntergehen, wenn eine größere Menge Kartoffeln, Weizen oder Korn auf den Markt geworfen wird. In noch größerem Maßstabe

Digitized by Google

gilt dies für die Verhältnisse des Gemüse- und Obstbaus. Dazu kommt, daß in den letzten Jahren eine immer wachsende



Farm in den Magaliesbergen.

Anzahl von Grundbesitzern in der nächsten Nähe der Städte sich damit befaßt, die für die europäische Bevölkerung nöti-

Digitized by Google

gen landwirtschaftlichen Erzeugnisse anzubauen." Freilich tritt in Zeiten mangelnder Produktion oft auch eine unerhörte Steigerung der Preise ein, die zuweilen einer Hungersnot ähnliche Verhältnisse hervorruft.

Alle diese Umstände haben aber natürlich nur die Folge, den Betrieb des einen oder andern Zweiges der Landwirtschaft für manche Gegenden und für gewisse Zeiten unlohnend erscheinen zu lassen, ohne daß man deshalb berechtigt wäre, überhaupt an der Einträglichkeit des Landwirtschaftsbetriebes in Transvaal zu zweifeln. Bei einigermaßen günstiger Konjunktur finden besonders Weizen und Hafer stets schnellen und vorteilhaften Absatz. In Potchefstrom werden die Felder regelmäßig zweimal bestellt und liefern nach dem benachbarten Oranje-Freistaat große Mengen von Korn und Mais. Außerdem kommen von Potchefstrom alljährlich vor Weihnachten 100 Wagen mit selbst gezogenen Früchten, Mais, Äpfeln sowie von den Magaliesbergen im April und Mai viele Früchte, Orangen u. s. w. nach Kimberley zum Verkauf.[240]) Johannesburg ist stets ein vortreffliches Absatzgebiet von Früchten aller Art, die auch aus dem übrigen Südafrika in großer Menge dahin importiert werden, nachdem der frühere hohe Einfuhrzoll durch einen Wertzoll von $7\frac{1}{2}$ pCt. ersetzt worden ist.

Der Tabak endlich ist in ganz Südafrika beliebt. „Man begegnet," sagt Heitmann, in Transvaal selten Europäern, welche importierten Tabak dem einheimischen vorziehen, dann aber immer, weil ihnen letzterer zu stark ist.[241]) In Kimberley, Bloemfontein und den größeren Städten des Kaplandes wird viel Transvaaltabak verbraucht, besonders da das in andern Ländern Südafrikas gezogene Kraut nicht viel wert

Digitized by Google

ist." Die übrigen Plantagenkulturen wie Zucker, Kaffee, Thee und Reis haben sich bisher noch nicht bezahlt gemacht.[242]) Sehr lohnend dagegen würden vielleicht Versuche zur Aufforstung des Landes sein, da es an Holz mangelt.

Die Hauptbeschäftigung der Buren ist noch immer die Viehzucht, wofür sich besonders die Hochfeldbistrikte wie Potchefstroom, Bloemhof, Lichtenburg, Heidelberg, Standerton, Wakkerstroom, Utrecht, Vryheid, Piet Retief, Ermelo, Middelburg, Süd-Pretoria und Teile von Lydenburg und Zoutpansberg eignen. Die Schafzucht insonderheit wird fast ausschließlich auf dem Hochfelde betrieben. Doch können die Viehherden nur im Sommer auf dem Hochfelde bleiben. Wenn der Winter, die kühle, trockene Jahreszeit hereinbricht, im Mai das Wetter rauh und der Boden wasserarm wird, so überläßt der Bur seine Farm der Obhut einer seiner Leute und wandert mit seiner Herde hinab ins Buschfeld, wo er auch im Winter genügend Wärme, Gras und Wasser findet. Hier lebt er dann in Wagen und Zelten und liegt der Jagd ob. „Die Herden, erzählt Schmeißer,[243]) sind an diese Züge so gewöhnt, daß sie von selbst aufbrechen würden, wenn etwa die Farmer beim Abzuge vom Hochfelde und vor der Rückkehr auf der Jagd sich verspäten sollten. Dem Reisenden begegnen bei Beginn des Winters und des Frühjahrs oft lange Herdenzüge, welche ohne menschliche Begleitung den gewohnten Weideplätzen zuziehen." Wer keine zweite Farm im Buschfelde besitzt, zieht einfach weiter hinein unter die Kaffern, wo der Boden noch nicht vergeben ist.[244])

Wenn der Bur das Hochfeld verläßt, hat er die Gewohnheit, das dürre Gras der Karroo-Ebene anzuzünden,

Digitized by Google

wodurch dieselbe zwar gleichsam neu gedüngt, aber auch ihre natürliche Aufforstung verhindert und daher der Regenfall ungünstig beeinflußt wird. Auch der Wildstand des Hochfeldes hat darunter stark gelitten.[245])

Das lange, saftige, blaugrüne, in trockenem Zustande rötliche Gras, das besonders geschätzt wird, nennt der Bur süß. Saures Gras ist kurz, hart, dunkelgrün und wird schnell trocken und saftlos. Das süße Gras wächst hauptsächlich im Buschfeld und den niedrigsten Teilen des Hochfeldes, während das saure auf den Bergen und Hochebenen vorkommt. Distrikte, wo beides nebeneinander steht, gelten als besonders wertvolle Weideplätze, wie beispielsweise die meisten Ebenen im Süden der Magaliesberge.[246])

Die Viehzucht beschränkt sich im allgemeinen auf Rindvieh, Schafe, Ziegen und Pferde.

Die Rinder sind in drei Rassen vertreten: friesländische, von den Buren „Moss" genannt, mit kurzen, gekrümmten Hörnern und stark milchend, afrikanische, eine hochbeinige, mehr abgehärtete Rasse mit langen, weiten Hörnern und schwerem Leib, und die weniger häufigen, kleinen, wilden Sulurinder mit dünnen, spitzen Hörnern und geringer Milchabsonderung. Von den zahlreichen Kreuzungen dieser drei Grundrassen werden die Baster-Afrikaner als gute Milch- und Zugtiere geschätzt; für weite Reisen werden die Baster-Sulu vorgezogen. Als Hirten dienen Schwarze. Nachts wird das Vieh in einen sogenannten Kraal getrieben, der von einer aus lose aufeinander geschichteten Bruchsteinen hergestellten, etwa 6—7 Fuß hohen Mauer umgeben ist. Das Melken wird von Kaffern und zwar nur von Männern besorgt.[247]) Da man es haupt-

Digitized by Google

sächlich auf die Zucht von Schlacht- und Zugvieh absieht und die Butter- und Käsebereitung für den Verkauf nur in der Nähe größerer Städte sich lohnt, so lassen die Buren gewöhnlich nur soviel Kühe melken, wie für den Hausgebrauch erforderlich ist. Die Butter ist daher sehr teuer, im Sommer 1,50 bis 2 M. Da man Winterfütterung nicht kennt, so hat man im Winter auf dem Hochfeld keine Milch. Für zwei Liter Milch zahlte man (nach Heitmann) im Sommer in Potchefstroom 25 Pf. Kondensierte Milch wird in großen Mengen eingeführt, ebenso wie Butter. Käse verstehen die Buren nicht zu bereiten.

Die Schafzucht soll besonders lohnend sein. In den letzten Jahren haben daher viele Bauern ihre Farmen im Buschfelde aufgegeben und sind aufs Hochfeld gezogen, um Schafzucht zu treiben.[248]) Das eingeführte Merinoschaf hat das kapsche Fettschwanzschaf, welches nur Haare, keine Wolle hatte, vollständig verdrängt. Kurzes, rötliches Gras gilt als das beste Futter für Schafe; auf den Hügeln und Hochflächen, wo sie am besten gedeihen, werden oft Strecken für sie abgebrannt, damit sie stets kurzes, frisches Gras haben.[249]) Bei guter Weide wird auf jeden Morgen ($^9/_{10}$ Hektar) ein Schaf gerechnet. Infolge sorgloser Behandlung der Wolle erzielen die Buren selten gute Preise. Wie groß der Umfang der Wollausfuhr ist, läßt sich mangels geeigneter Statistik nicht feststellen.

Die Kapziegen findet man in Transvaal weniger häufig, obwohl sie gute Milchtiere sind. Dagegen wird die Angoraziege wegen der größeren Einträglichkeit der Zucht viel gehalten.

Über das Pferd äußert sich Heitmann[250]) folgender-

Digitized by Google

maßen: „Die landesübliche Rasse ist mittelgroß, aber schlank gebaut, liefert gute, ausdauernde und mit wenig Futter zu erhaltende Reit- und Karrpferde; aber zu schwerer Arbeit sind die Tiere wenig brauchbar, weshalb sie auch nie zum Ziehen von Lasten verwendet werden. Dazu hat man ja den geduldigeren Ochsen. Die Erhaltung kräftiger Pferde, die man ja auch einführen könnte, wird wegen der hohen Futterkosten zu teuer." „Man hat auf dem Hochfelde in den letzten Jahren kräftig mit der Pferdezucht begonnen, für welche diese Ebenen sich gut eignen. Alljährlich werden Rennen abgehalten, bei denen ziemlich bedeutende Preise zur Verteilung gelangen." Im allgemeinen kann man ein gutes Pferd schon für 140—160 M. kaufen. Im Winter werden große Mengen aus dem Freistaat eingeführt und dadurch die Preise gedrückt. Das Maultier ist noch wenig zu finden.

Über die Geflügelzucht fehlt es an einigermaßen sicheren Angaben. Die Bienenzucht wird noch wenig gepflegt, obwohl die stellenweise überaus üppige Pflanzenwelt in ihrem Reichtum an Honigsäften und das Fehlen eines eigentlichen Winters dazu einladen. Die wilde Biene ist in großer Menge anzutreffen. Die wenigen Buren, die sich mit der Hausbienenzucht befassen, betreiben dieselbe in der einfachsten Weise.[251]) Von Fischzucht ist so gut wie gar keine Rede. Der Fischfang ist aus den bereits früher erwähnten Gründen nicht sehr ergiebig. Zur Schonung des Fischbestandes ist das Fischen mittels Dynamits gesetzlich verboten. Große Mengen von Seefischen werden von Port Elisabeth in Kühlwagen nach Johannesburg gebracht, wo sie sehr begehrt sind.

Digitized by Google

Alles in allem genommen, weist auch die Viehzucht noch keine erhebliche Rentabilität auf, da sie nicht rationell genug betrieben wird. Schlachtvieh, Zugvieh, Pferde, Häute, Wolle und hier und da Milch sind die einzigen Produkte, die auf den Markt kommen. Abgesehen von der Rindviehzucht wird nicht einmal der Bedarf des Inlandes gedeckt. Dazu kommen zahlreiche Krankheiten unter dem Vieh. Die Rinder werden von der Lungenseuche heimgesucht, die bei den sorglosen Kaffern mangels geeigneter Isolierung der erkrankten Tiere eigentlich nie erlischt. Die Schafe haben von der Gelbseuche, der Blauzungenseuche, der Klauenseuche und anderen Krankheiten zu Zeiten stark zu leiden. Die Paardensiekte oder Pferdekrankheit ergreift in den Niederungen von November bis Mai fast jedes Pferd. Nur wenige überstehen sie; diese gelten dann als sogenannte „gesalzene" Tiere den fünf- bis sechsfachen Preis.[252]) Das Maultier soll weniger darunter leiden. Da Tierärzte erst wenige vorhanden sind, so ist die Wirkung dieser Seuchen um so verderblicher.

Die Tsetsefliege, die früher der Viehzucht vielen Schaden zufügte, hat sich mit der raschen Verminderung des Wildes in die nördlichen Gegenden zurückgezogen.[253])

Die von den Engländern scab genannte Wollkrankheit der Schafe und Ziegen hat in der Kapkolonie, in Natal und im Freistaat zu gesetzlichen Vorschriften geführt, die leider in Transvaal noch keinen Eingang gefunden haben. Freilich hat die Scab Act vom Jahre 1894 auch im Kaplande an der Bequemlichkeit der Farmer starken Widerstand gefunden.

Die Regierung unterstützt übrigens mit Geldbeiträgen

Digitized by Google

das bakteriologische Institut in Grahamstown, das hauptsächlich zur Untersuchung der südafrikanischen Seuchen errichtet worden ist und unter der Leitung des Mr. Alexander Edington, des früheren Oberarztes der Kapkolonie, steht.

Was die Jagd anlangt, so ist sie trotz der starken Dezimierung des Wildbestandes immer noch ziemlich ergiebig.[254]) Nach dem Jagdgesetz Nr. 10 vom Jahre 1870 (amendiert durch Akt Nr. 6 vom Jahre 1891) dürfen Elefanten und Flußpferde bei Strafe von 3000 M. nicht geschossen werden. Die Schießzeit für große Vögel erstreckt sich vom 15. Januar bis zum 15. August, für Antilopen, Zebras, Büffel, Nashörner, Giraffen, Strauße vom 1. Februar bis 15. September. Ein Jagdschein für Strauße, Büffel, Nashörner, Giraffen kostet 200 Mark, für größere Antilopen, Zebras u. s. w. 60 Mark, für kleine Antilopen 30 Mark, für kleine Vögel 10 Mark. Eingeborene erhalten keine Jagdscheine. Es ist sogar bei einer Strafe von 500 Mark oder Gefängnis bis zu drei Monaten verboten, an Eingeborene Waffen oder Munition zu verkaufen oder zu verleihen. Seitens der Regierung sind besondere Wildaufseher angestellt worden.

Fassen wir alles Gesagte zusammen, so kommen wir auch heute noch zu demselben Schluß, der bereits im Jahre 1893 in einer amtlichen Denkschrift des preußischen Ministeriums für Handel und Gewerbe gezogen wurde,[255]) daß nämlich „zur Zeit nur Leute mit großem Kapital daran denken können, Land- und eventuell Forstwirtschaft mit Erfolg zu betreiben. Kleine Bauern und landwirtschaftliche Arbeiter werden aber ihr Fortkommen nicht finden, wenn ihnen nicht ganz bedeutende pekuniäre Erleichterungen, sei

Digitized by Google

es von Seiten der Regierung des Transvaal, sei es von Privatgesellschaften, gewährt werden. Nach einem Okkupationsgesetze vom 14. Juli 1886 hat die Transvaalregierung zwar die Macht, Regierungsländereien auch an Europäer zu vergeben; bei der Verteilung von Okkupationsfarmen pflegen aber in erster Linie die Transvaalbürger und dann die sogenannten Afrikaner, d. h. Leute von europäischer Abkunft, die in Südafrika geboren sind, bevorzugt zu werden. Man thut dies deshalb, weil man die direkt aus Europa kommenden Einwanderer nicht für geeignet hält, mit den oft unruhigen Kaffernstämmen im Norden des Landes zu verkehren; eine regierungsseitige Unterstützung der Einwanderung aus Europa ist somit ausgeschlossen.

Von den vielen Privatgesellschaften, welche sich die landwirtschaftliche Erschließung des Landes zur Aufgabe gemacht haben, ist die „Transvaal Consolidated Land and Exploration Company" die bedeutendste. An der Spitze derselben stehen die Firma Hermann Eckstein in Johannesburg und die Firma Wernher, Beit & Co. in London. Diese Gesellschaft geht mit der Absicht um, eine Reihe ihr gehöriger Farmen längs der gebauten und noch zu bauenden Eisenbahnlinien (denn nur Farmen in solcher Lage kommen überhaupt in Betracht) für Einwanderungszwecke zu öffnen. Man will jedem Ansiedler etwa 200 engl. Acres bebaubares Land und entsprechende Weideplätze zunächst auf fünf Jahre kostenlos, jedoch mit der Verpflichtung, Bäume zu pflanzen, überlassen. Nach diesem Zeitraume sollen die Ansiedler das Land pachtweise auf weitere fünf Jahre gegen einen jährlichen Zins von 5 Pfd. Sterl. erhalten und nach Ablauf dieser Zeit die Wahl haben, entweder dasselbe zu einem Schätzungspreise

Digitized by Google

käuflich zu erwerben oder für fernere zehn Jahre zu pachten. Die Ansiedler würden aber nicht nur die Reise bis zu ihrem Bestimmungsorte in Transvaal zu bestreiten haben, sondern auch genügende Mittel besitzen müssen, um mindestens während eines Jahres zu leben, die erforderlichen landwirtschaftlichen Geräte, sowie Ochsenwagen nebst zwölf Ochsen anzuschaffen und sich ein Haus zu bauen. Dies alles ist sehr kostspielig, allein ein Ochsenwagen mit Gespann und Zubehör ist auf etwa 200 Pfd. Sterl. zu veranschlagen."

Digitized by Google

27. Kapitel.

Bergbau und sonstige Industrie.

Angesichts der erschöpfenden Darstellung, welche die Mineninduſtrie Transvaals in Schmeißers öfter erwähntem Buche: „Über Vorkommen und Gewinnung der nutzbaren Mineralien der Südafrikaniſchen Republik," (Berlin, 1894, Geographiſche Verlagshandlung, Dietrich Reimer) gefunden hat, können wir uns hier auf einige kurze Bemerkungen beſchränken, die hauptſächlich auch hervorheben ſollen, was ſich ſeit dem Erſcheinen des Schmeißerſchen Buches geändert hat.

Die Chamber of mines in Johannesburg, eine freie wirtſchaftliche Vereinigung der Bergwerksgeſellſchaften ohne ſtaatliche Autorität, hatte einen Entwurf für ein neues Berggeſetz eingereicht, das im Jahre 1893 dem Volksraad vorgelegt, an eine Kommiſſion überwieſen und danach im Jahre 1895 vom zweiten Volksraad genehmigt wurde.[256])

Hierdurch iſt das Geſetz vom 27. Juli 1892, von dem Schmeißer noch ausgeht, außer Kraft getreten, ohne daß damit weſentliche materielle Änderungen in die bergrecht-

Digitized by Google

lichen Bestimmungen eingeführt worden wären. Wir verzichten darauf, hier einen Auszug aus dem Gesetz zu geben, der von allgemeinem Interesse nicht sein könnte, während andererseits jeder, der irgendwie materiell an den Bestimmungen desselben interessiert ist, auf den Wortlaut desselben wird zurückgehen müssen.

Einfahrt in die Sheba-Mine.

Mit dem 1. September 1893 ist auch ein Berg-Polizeigesetz in Kraft getreten. Die dadurch geschaffene Aufsicht erstreckt sich auf die Sicherung der Oberfläche im Interesse der persönlichen Sicherheit und des öffentlichen Verkehrs, auf die Sicherheit der Baue und die Sicherheit des Lebens und der Gesundheit der Arbeiter. Die Berg-Polizei soll von staatlich angestellten Berginspektoren gehandhabt werden,

Digitized by Google

doch fehlt es noch an den zur Wahrnehmung der Berginspektorenstellen geeigneten Personen, solchen nämlich, welche mit guten wissenschaftlichen und technischen Kenntnissen längere technisch-praktische Erfahrung und geschäftliche Ausbildung im Verwaltungsdienst verbinden. Derart geschulte Persönlichkeiten aus dem Auslande heranzuziehen, kann sich die Regierung noch nicht entschließen, obwohl das Polizeigesetz ohne geeignete Ausführungsorgane ein Schlag ins Wasser bleiben muß.[257])

Der Goldbergbau nimmt sowohl hinsichtlich des Umfangs wie hinsichtlich der Wichtigkeit für die Entwicklung der Republik den ersten Rang ein. „Von entscheidender Bedeutung[258]) für die wirtschaftliche Zukunft des Landes ist daher die übereinstimmende Ansicht aller Sachverständigen, daß der Goldreichtum am Witwatersrand allein jedenfalls auf Jahrzehnte hinaus gesichert ist. Zu dieser Überzeugung sind die Sachverständigen auf Grund eingehender Untersuchungen und der praktischen Entwicklung der Minen gelangt. Es hat sich dabei herausgestellt, daß der Goldgehalt des Gesteins zunimmt, je weiter man in die Tiefe vordringt. Die Schwierigkeit, die anfangs darin lag, die in einer gewissen Tiefe vorkommenden sogenannten Pyrite (Schwefelkiese) zu behandeln,[259]) deren Goldgehalt auf den Amalgamationsplatten nicht festgehalten werden konnte, ist praktisch und technisch gelöst, nachdem es gelungen ist, den Chlorationsprozeß anzuwenden. Auch ist es möglich geworden, durch Einführung des Cyankaliumprozesses nahezu den letzten Goldgehalt aus den bisher für wertlos gehaltenen tailings (bereits behandeltes Gestein) herauszuziehen. In der Einführung und erfolgreichen Durchführung dieser beiden Prozesse

Digitized by Google

liegt die große Bedeutung, welche das Jahr 1892 in minentechnischer Hinsicht für die Ausbeutung der Goldfelder von Transvaal gehabt hat. Die Kosten des Chlorationsprozesses belaufen sich freilich noch auf 70—80 Mark für eine Tonne Pochschlieche. Die Shebagrube im De Kaap-Goldfelde



Pochwerk.

und die Nooitgedacht-Goldgrube im Lydenburg-Goldfelde verschiffen ihre Pochschlieche noch nach England.[260])

Früher ging nach sachverständiger Ansicht etwa 50 pCt. des Goldgehalts der zur Verarbeitung gelangenden Erze verloren. Da gelang es Mac Arthur und den Gebrüdern Forrest ein Verfahren zu erfinden, welchem die Rückstände zur Gewinnung ihres Goldgehaltes unterworfen wurden. Dasselbe wurde 1889 in Barberton und bald nachher bei Johannesburg versucht. Ende 1893 bestanden bereits über

Digitized by Google

30 Cyanidwerke. Die Gesamtkosten des Verfahrens betrugen durchschnittlich 75 Mark für 1 Tonne Pochrückstände. Die Bedeutung, welche die Einführung des Cyanidprozesses für den Goldbergbau beispielsweise der Witwatersrand-Goldfelder besitzt, ist, wie Schmeißer bemerkt, daraus ersichtlich, daß 1893 aus den Pochrückständen 20 pCt. der gesamten Erzeugung gewonnen wurden. Die Einführung dieses Prozesses hat die Rentabilität vieler Bergwerke überhaupt erst ermöglicht.

Übrigens ist das ursprüngliche Verfahren im Laufe der Zeit vielfach verbessert worden. Der Engländer Molloy hat die Ausfällung des Goldes durch Kalium oder Natrium an Stelle des bisher verwendeten Zinks empfohlen. Die Firma Siemens & Halske zu Berlin hat zu diesem Zwecke die Verwendung der Elektricität vorgeschlagen und zur Erprobung des Verfahrens eine Versuchsanstalt auf den Werken der Rand-Central-Ore-Reduction Company errichtet.[261])

Hinsichtlich des Goldvorkommens verweisen wir den Leser hier auf die Auseinandersetzungen im Kapitel 18; dort sind die hauptsächlichsten Goldfelder aufgeführt. Hier mögen nur noch einige Bemerkungen Platz finden.[262])

Die Witwatersrand-Goldfelder liegen auf dem leichtgewellten Gelände etwa 30 englische Meilen südwestlich von Pretoria in einer Meereshöhe von circa 1700 Meter. Über 90 Gesellschaften sind dort thätig.[263]) Die Förderung betrug im Jahre 1894: 2 024 163 Unzen. Im Jahre 1895 belief sich das Erträgnis auf 2 477 635, stellte sich also noch erheblich höher als im Vorjahre. In den ersten 6 Monaten des Jahres 1897 wurden 1 388 431 Unzen gewonnen. Seit 1887 bis Mitte 1897

Digitized by Google

haben die Witwatersrandminen 12 485 338 Unzen Gold ergeben.

Die hier interessierten Bergwerksgesellschaften haben zur Wahrung ihrer Interessen, wie oben erwähnt, eine „Chamber of mines" errichtet, deren Bestrebungen an dem Chef des

Eureka City.

Minen-Departements Christian Joubert eine feste Stütze finden.

Auch die De Kaap- und Komati-Goldfelder zeigen eine fortschreitende Zunahme in den Erträgnissen; sie förderten im Jahre 1894: 92 577 Unzen.

Marabastad und Eersteling im Zoutpansberger Distrikt und die Klein-Letaba-Goldfelder haben mit manchen Schwierigkeiten zu kämpfen und geben nicht eben glänzende Erträge.

Digitized by Google

Nicht viel besser ergeht es den Gesellschaften, die die Ausbeutung der neuentdeckten Goldfelder der Murchisonkette und am Selatisfluß unternommen haben. Dagegen haben sich die Sutherlandminen unfern von Leydsdorp in einer Tiefe von 300 Fuß unerwartet reich erwiesen.

Der gesamte „Output" der Goldfelder von Transvaal stellte sich im Jahre 1896 wie folgt:

Witwatersrand . . . . . (Johannesburg und Heidelberg)	2 280 884	Unzen,
Klerksdorp 2c.	38 818	„
De Kaap-, Komatigoldfelder, Barberton, Swaziland	121 390	„
Lydenburg	50 387	„
Waterberg, Zoutpansberg, (Klein-Letaba, Murchisongebirge, Selatigoldfelder 2c.)	5 602	„
Die übrigen Goldfelder (Malmani 2c.)	857	„
	2 497 938	Unzen.

Ganz Amerika hatte in demselben Jahre eine Produktion von 2 618 239 Unzen und Australien 2 217 874 Unzen.

Die reichen Steinkohlenschätze des Landes werden zum größten Teile erst in ganz unvollkommener Weise, wenn überhaupt, ausgebeutet. Am Olifant-Rivier[264]) und am Wilje-Riviergebiet ist zwar eine größere Anzahl Kohlenförderpunkte vorhanden; manche Betriebe beschränken sich aber auf die Förderung des Eigentümers für den Hausbedarf und den der nächsten Nachbarschaft. Eine weitere Versendung der Kohlen verbietet sich wegen der hohen Transportkosten. Die Douglas-Steinkohlengrube auf Farm Goedvertrouw

Digitized by Google

etwa 8 km südöstlich des Einflusses des Wilje-Riviers in den Rhenoster-Rivier, hat bisher nur erst das Oberflötz in Abbau genommen. Auf der Halde befindet sich eine kleine Koksofenanlage von einfachster Art, deren Betrieb auch in einfachster Weise geführt wird. Die Bahnlinie Lourenço Marques-Pretoria wird der Entwicklung dieser Bergwerke zweifellos einen größeren Aufschwung verleihen. Ähnlich wird die Kohle auf Holfontein-Colliery und einigen anderen kleineren Steinkohlenbergwerken des Distrikts Middelburg gewonnen.

Bei Boksburg liegen zwei große Bergwerke, Brakpan (10 km östlich von Boksburg), sowie sieben kleinere Gruben. Das Feld der Brakpan-Grube umfaßt 1 849 753 qm. Hier hat man wegen der Lagerungsverhältnisse zur Ausbeutung der Steinkohlenflötze mittelst Tiefbauanlagen schreiten müssen.

Die Kohlengrube Kassel und das Bergwerk bei Vereeniging sind bereits früher erwähnt worden.[265])

Der Verkaufspreis der Steinkohlen loco Brakpan betrug im Juli 1893 für 1 Tonne Stückkohlen 11,2 Mark, für 1 Tonne Nußkohlen 7,1 Mark.

Sämtliche Kohlengruben am Witwatersrand förderten im Jahre 1894: 679 337 Tonnen; davon kamen auf Brakpan allein 284 431 Tonnen, auf die Grube Kassel 135 169 Tonnen. Die gesamte Förderung in der Republik betrug im Jahre 1895: 1 152 206 Tonnen, im Jahre 1896: 1 471 189 Tonnen.

Von Blei- und Silbererz-Bergwerken war, als Schmeißer das Land besuchte, nur die Transvaal silver-mine im Betriebe. In diesem Bergwerk wird das Silber haupt-

Digitized by Google

sächlich in Verbindung mit Blei gefunden, obwohl auch Kupfer, Antimon und Eisen vorkommen.

Nach einer freilich nicht ganz zuverlässigen amtlichen Statistik sollen im Jahre 1892 im ganzen 3451 Weiße und 25 288 Farbige im Bergbaubetriebe beschäftigt gewesen sein.[266])

Nach einer Zusammenstellung des South African Mining Journal (Heft 50 vom 9. September 1893) waren in den Goldgruben am Witwatersrand, auf den Kohlengruben bei Bocksburg und in der Transvaal silver-mine im August 1893 3 250 Weiße und 21 950 Farbige thätig. Die Löhne der weißen Arbeiter sind, an unseren Verhältnissen gemessen, außerordentlich hoch; sie betrugen mindestens 80 Mark wöchentlich bis zu 250 Mark für denselben Zeitraum.

Die weißen Arbeiter sind meist Engländer und Amerikaner, die schon anderwärts im Bergwerksbetriebe thätig gewesen sind. In ihren Händen liegt der gesamte niedere Aufsichtsdienst und alle Arbeiten, bei denen ein gewisser Grad von Kunstfertigkeit, Geschicklichkeit oder Zuverlässigkeit erforderlich ist.[267]) Wegen der hohen Löhne mangelt es nie an Arbeiterangebot. Sämtliche Weiße müssen übrigens einige Kenntnis der vorkommenden Negersprachen besitzen, weil sie fast stets eine mehr oder minder große Anzahl von Kaffern zu beaufsichtigen und anzuleiten haben.[267])

Die Eingeborenen gehören den verschiedensten Negerstämmen an, nur die Sulu verstehen sich selten dazu, selbst im Bergwerk zu arbeiten. Da die Schwarzen nur zum Zwecke der Gewinnung von Mitteln für die Befriedigung eines bestimmten Wunsches arbeiten, so halten sie meistens nur kurze Zeit aus; die Folge ist ein fortwährender Arbeiter-

Digitized by Google

wechsel. Am Witwatersrand herrscht fast stets Arbeitermangel; die Schwarzen erhalten dort täglich 2 Mark neben freier Wohnung und Nahrung. Sie wohnen im Witwatersrand-Goldfelde in Blech- oder Steinhütten, deren eine große Anzahl innerhalb einer gemeinsamen Einfriedigung sich befindet, auf den übrigen Goldfeldern meist in Rundhütten, die sie sich selbst errichten.[268])

Die Betriebs-Oberleitung liegt nach Schmeißer im allgemeinen in den Händen hervorragender, im Bergbau anderer Weltteile schon erprobter Männer. Techniker ersten Ranges sind als General-Direktoren größerer Bergwerke angestellt oder sie stehen im Dienste einzelner Finanzfirmen zur Beurteilung der Unternehmungen derselben und beeinflussen die technischen Betriebsleitungen derjenigen Bergwerke, an denen die Finanzfirmen größere Anteile besitzen. Obwohl an theoretisch und praktisch gebildeten Berginspektoren Mangel vorhanden sein soll, kann es derartigen Persönlichkeiten doch nicht empfohlen werden, nach Transvaal zu gehen, ohne vorher Beziehungen nach dorthin angeknüpft zu haben oder die Mittel zu besitzen, sich während mehrerer Monate selbst unterhalten zu können.[269])

Als Triebkraft finden Dampf, fließendes Wasser und Elektrizität Verwendung.

Was die Steinkohle anlangt, so liegen nur die Witwatersrand-Goldfelder, das Klerksdorp- und das Bryheid-Goldfeld in der Nähe größerer Steinkohlengruben, wodurch die Anwendung des Dampfes, „der besten, bequem verwendbaren, von Witterungseinflüssen unabhängigen und meist auch billigsten Triebkraft" ermöglicht wird. Die übrigen

Digitized by Google

Die Rand Central Electric Works.

Digitized by Google

Digitized by Google

Goldfelder haben daher mit außerordentlich hohen Kohlenpreisen zu rechnen.[270])

Im Distrikt Zoutpansberg liefern ausgedehnte Waldungen reichliches Brennmaterial. Auf den von tiefen Thälern durchzogenen de Kaap- und Lydenburg-Goldfeldern war man in der Lage, sich die Kraft des fließenden Wassers dienstbar zu machen. Die Verwaltung der Shebagrube auf den de Kaap-Goldfeldern ging zuerst dazu über, einen Teil der ihr bei dem Pochwerk zu Avoca am großen Kaapfluß zur Verfügung stehenden Wasserkraft von 1000 Pferdekräften in Elektrizität umzusetzen und diese nach Überleitung zu der beinahe 5 km Luftlinie entfernten Schachtanlage im Figtree-Creek bei Eureka-City zum Betrieb der Schachtfördermaschinen zu benutzen.[271])

Die Aktien-Gesellschaft Moodies-Gold Mining and Exploration Company hat am Queens-River westlich von Barberton eine Wasserstau-Anlage zur Gewinnung von 500 Pferdekräften errichtet und beabsichtigt die dadurch zu erzielende Elektrizität an die einzelnen Bergbau-Gesellschaften auf Moodies-Goldfeld als Betriebskraft abzugeben.[272])

Auch am Witwatersrand, wo die Elektrizität von Anfang an zu Beleuchtungszwecken Verwendung gefunden hatte, wird sie in neuerer Zeit mehr und mehr als Triebkraft in Anspruch genommen. Die Firma Siemens & Halske in Berlin hat in der Nähe von Bocksburg eine größere elektrische Centralanlage errichtet, welche den Gold-Bergwerken am Witwatersrand die nötige Triebkraft zuführt. Inmitten einer unfruchtbaren Steppe am Witwatersrand, etwa 29 km von der Goldstadt Johannesburg entfernt, galt es, die Kraftstation einer der größten bestehenden Kraftübertragungs-

Digitized by Google

anlagen unter den schwierigsten Verhältnissen zu errichten, und die gelungene Ausführung und glückliche Überwindung der mannigfachen entgegenstehenden Schwierigkeiten legt ein ehrenvolles Zeugnis für deutsche Industrie und technische Tüchtigkeit ihrer Ingenieure ab.[273]).

Den außerordentlich großen Maschinenbedarf, der durch die starke Entwicklung des Bergbaus hervorgerufen worden ist, decken zur Zeit fast ausschließlich englische und amerikanische Maschinenfabriken; nur wenige deutsche Fabrikanten und Unternehmer haben Filialen in Johannesburg.[274]).

Schmeißer erzählt, daß die englischen und amerikanischen Firmen häufig so beschäftigt seien, daß sie die ihnen erteilten Aufträge nicht selbst auszuführen vermochten, sondern deutsche Hilfe in Anspruch nehmen mußten. Und wie die Republik in dieser Hinsicht ganz auf die Industrie des Auslandes angewiesen ist, so ist es auch mit wenigen Ausnahmen auf anderen Gebieten des Gewerbefleißes der Fall. Abgesehen von der Mineninduſtrie sind industrielle Betriebe nur in sehr beschränktem Maße vorhanden.

In erster Linie ist die Branntweinbrennerei bei Pretoria zu nennen, welche, durch ein Fabrikationsmonopol nebst entsprechendem Schutzzoll geschützt, in der Lage ist, den Bedarf der unteren Bevölkerungsklassen an gewöhnlichem Branntwein zu decken; die besseren Sorten werden noch immer aus Europa und der Kapkolonie eingeführt.[275]) Im Jahre 1894 belief sich die Einfuhr auf 5 249 320 Mark.

Außerdem bestehen noch Fabriken für die Herstellung von Cigarren (in Pretoria und Johannesburg), Pulver, Dynamit, Cement (bei Pretoria), Schleifsteine (bei Johannesburg), Sodawasser, Bier (Johannesburg), Fruchtkonserven

Digitized by Google

(Pretoria), Lederartikel, Wagen (Pretoria, Johannesburg), ferner Kalkbrennereien, Salzpfannen und Maschinenwerkstätten. Die Cigarrenfabriken erzeugen die geringeren und mittleren Sorten, die im Lande guten Absatz finden. In Johannesburg und Pretoria beschäftigt die Cigarren-, Cigaretten- und Tabakmanufaktur Hunderte von Händen. Cigarren und Cigarretten besserer Qualität werden jedoch noch immer von Europa und Amerika bezogen. Die Dynamitfabrik ist bisher noch nicht im stande, das für die Bergwerkindustrie erforderliche Dynamit zu fabrizieren; sie hat sich daher begnügt, Dynamit in losem Zustande, sogenannte imprägnierte Guhr, einzuführen und in Patronen zu formen. Der Dynamitverbrauch ist ziemlich erheblich. Am Witwatersrand allein wurden im Jahre 1895 nicht weniger als 96 000 Kisten zu je 50 engl. Pfund im Gesamtwerte von 9 562 800 M. und außerdem Patronen im Werte von 694 040 M. verbraucht. Was das eingeführte Dynamit anlangt, so kostet eine Kiste zu 50 engl. Pfund bei der Landung im Kapland etwa 40 M. Dazu kommen nun die Zölle, die in der Kapkolonie 3 d für das englische Pfund, in Natal 15 % und für den Durchgang 5 % betragen. In Transvaal werden $8\frac{1}{2}$ d für das englische Pfund und außerdem $7\frac{1}{2}$ % vom Wert erhoben. Außerdem ist eine schriftliche Erlaubnis für die Einfuhr erforderlich. Der Preis in Johannesburg beträgt für die Kiste zu 50 engl. Pfund etwa 100 M.[276])

Die Cementfabrik hatte wegen der starken europäischen Konkurrenz zeitweilig geschlossen werden müssen, ist aber jetzt wieder in Betrieb. Die Schwefelsäurefabrik bei Johannesburg ist erst in neuerer Zeit angelegt worden und hat ihren

Digitized by Google

Hauptabsatz bei den verschiedenen Sodawasserfabriken im Lande. Die Bierbrauereien stellen ein einfaches obergäriges Bier her, können aber nicht mit dem aus Europa eingeführten untergärigen Biere konkurrieren. Maschinenwerkstätten haben namentlich in Johannesburg, wo es sich um Herstellung einzelner Maschinenteile handelt, lohnenden Absatz. Ebenso sind die Kalkbrennereien und die Salzpfannen lebensfähig, da sie notwendige Massenartikel zu konkurrenzfähigen Preisen liefern können. Die Leder- und Wagenfabriken sind dagegen bislang ohne große Bedeutung.

In Aussicht genommen sind ferner Fabriken zur Herstellung von Tuch, Zündhölzern, Zucker u. s. w. — Für diese und andere Artikel sind Konzessionen und Schutzzölle bereits gewährt oder werden angestrebt. Die Zeit für derartige Fabriken scheint indessen noch nicht gekommen zu sein, da die Zahl der konsumfähigen Bevölkerung noch zu gering ist. Daher macht sich auch in der Volksvertretung eine Strömung gegen die weitere Erteilung von Fabrikkonzessionen geltend.[277])

Das Patent- und Markenschutzwesen ist gesetzlich geordnet und untersteht nach der Verordnung vom Jahre 1893 dem Departement des „Registrators der Patente, Gesellschaften, Handelsmarken und Urheberrechte". Doch ist die endgültige Beschlußfassung über die Verleihung von Patenten und Handelsmarken dem Staatsprokurator vorbehalten. Es ist zweckmäßig, sich zur Erlangung eines Patentes oder einer Schutzmarke der Vermittelung eines Anwalts zu bedienen. In der Zeit vom 1. Januar 1894 bis zum 15. November 1896 wurden 665 Erfindungen zur Patentierung angemeldet.[278])

Digitized by Google

28. Kapitel.

Der Handel.

Die Einfuhr belief sich im Jahre

1892 auf M. 69 976 020.—,
1893 „ „ 107 434 020.—,
1894 „ „ 128 804 300.—,
1895 „ „ 186 326 080.—,
1896 „ „ 281 762 600.—.

Die Einfuhrzölle, die noch im Jahre 1883 nur einen Ertrag von 600 780 M. ergaben, sind seitdem in rapidem Wachstum auf 21 708 380 M. im Jahre 1895 gestiegen, was hauptsächlich mit der Entwicklung der Goldindustrie zusammenhängt.

Die Haupt-Einfuhrartikel waren in den Jahren 1893 und 1894

Allgemeine Kaufmannsgüter:

1. Lebensmittel.

		1893	1894
a) Fleisch in Blechdosen	M.	317 760	362 940
b) Eier	„	203 700	283 380
c) Butter	„	1 236 580	1 202 460

Digitized by Google

		1893	1894
d) Käse	M.	328 080	263 520
e) Mehl und Korn . .	„	3 292 520	381 040
f) Schinken, Speck ꝛc. .	„	176 660	226 160
g) Zwieback	„	44 200	97 580
2. Genußmittel, Getränke ꝛc.			
a) Tabak	„	556 200	721 680
b) Zigarren	„	435 600	552 240
c) Kaffee	„	2 065 400	2 045 600
d) Cichorie	„	61 280	119 740
e) Thee	„	588 320	588 600
f) Zucker	„	2 099 840	1 980 180
g) Süßigkeiten . . .	„	529 760	342 500
h) Bier	„	684 900	591 300
i) Destillierte Getränke .	„	2 860 440	331 440
k) Champagner . . .	„	264 660	30 940
l) Kapwein ꝛc. . . .	„	1 045 360	1 317 760
3. Cerealien, Früchte, Fische ꝛc.			
a) Korn (siehe oben Mehl und Korn)			
b) Hafer	„	511 380	547 940
c) Malz	„	223 720	229 200
d) Mais u. Kafferkorn .	„	2 021 080	2 131 920
e) Reis	„	367 560	420 480
f) Hopfen	„	82 880	79 540
g) Yams	„	290 200	303 200
h) Grünzeug u. Obst .	„	736 460	962 500
i) Fische	„	611 740	683 740
k) Haferstroh	„	200 020	197 000
l) Spreu und Kleie . .	„	211 580	206 780
4. Maschinen und Geräte.			
a) Maschinerien . . .	„	16 034 520	23 749 680
b) Wagen, Fahrzeuge .	„	1 469 720	1 706 900
c) Eisenwaren	„	8 868 680	8 680 040
d) Werkzeuge	„	528 500	296 900
e) Eisenbahnmaterial .	„	4 141 240	8 011 740
f) Telegraphenmaterial .	„	5 240	—
g) Messerschmiedwaren .	„	223 220	247 800

Digitized by Google

5. Waffen und Munition 2c.			
a) Waffen	M.	154 460	203 020
b) Munition	„	648 840	750 340
c) Patronen	„	55 960	68 820
d) Schrot	„	11 000	—
e) Blei	„	11 420	12 460
f) Dynamit	„	2 024 360	5 205 100
6. Kleidung, Stoffe 2c.			
a) Kleidung	„	9 514 420	16 977 940
b) Baumwollstoffe . .	„	5 044 320	5 066 820
c) Linnenstoffe . . .	„	968 580	519 760
d) Seidenstoffe . . .	„	195 120	—
e) Uniformen, Livreen 2c.	„	75 660	116 240
f) Korn- u. Wollsäcke .	„	657 740	—
g) Hüte	„	747 920	768 280
h) Lederstoffe	„	4 861 360	4 780 020
7. Mineralische Stoffe, Chemikalien 2c.			
a) Kohle u. Koks . . .	„	129 740	224 720
b) Cement	„	106 920	211 980
c) Kupferdraht . . .	„	19 900	26 740
d) Schwefelsäure . . .	„	28 920	27 260
e) Chemikalien, Droguen	„	2 720 880	1 489 320
f) Diamanten (roh) . .	„	80 280	39 240
g) Quecksilber	„	87 940	—
h) Steine	„	60 120	73 560
8. Verschiedenes.			
a) Bücher, Karten, Drucksachen	„	205 020	172 820
b) Papier	„	708 280	619 860
c) Kurzwaren	„	5 916 100	—
d) Spezereiwaren . . .	„	2 366 600	2 622 080
e) Wollwaren	„	2 662 280	2 507 520
f) Flechtwerk	„	15 220	72 520
g) Holz, bearbeitet . .	„	2 125 040	2 204 680
unbearbeitet .	„	2 059 860	1 776 800
h) Besen u. Bürsten .	„	130 880	128 760
i) Lichte	„	1 576 600	1 698 940
k) Irdene Waren . .	„	50 600	412 900

Digitized by Google

l) Möbel	M.	2 515 940	2 216 180
m) Glaswaren	„	228 560	553 040
n) Öl ꝛc.	„	1 823 780	2 032 300
o) Seilerwaren . . .	„	400 960	398 060
p) Sämereien	„	23 060	27 100
q) Regierungswaren .	„	129 040	1 009 300.[279])

In dieser Übersicht sind im allgemeinen nur diejenigen Einfuhrgegenstände verzeichnet, die der Verzollung unterliegen. Nach der amtlichen Statistik sind an der Einfuhr von 1894 und 1895 folgende Länder beteiligt gewesen:

	1894	1895
	mit Waren im Werte von M.	
Natal	12 523 940	14 946 060
Kapkolonie	22 708 180	18 661 020
Europa	78 766 380	63 726 680
Amerika	1 852 180	1 310 700
Australien	65 000	41 800
Delagoabai	23 200	17 640
Oranje-Freistaat	9 081 020	6 060 340
Indien	113 000	120 760.[280])

Da aller Wahrscheinlichkeit nach die Goldproduktion des Landes in den kommenden Jahren noch weiter zunehmen wird, so ruht die Kaufkraft des Landes auf einer soliden und entwickelungsfähigen Grundlage.[281]) Auch ist sie entschieden noch einer erheblichen Steigerung fähig, da, wie oben ausgeführt, die übrigen Mineralschätze des Landes wie auch seine landwirtschaftlichen Fähigkeiten nur erst in verschwindend geringem Maße ausgebeutet werden.

Über die pekuniäre Leistungsfähigkeit der verschiedenen Bevölkerungsklassen, heißt es in einem amtlichen Bericht, läßt sich Zuverlässiges nicht sagen, da der durchschnittliche

Digitized by Google

Verdienst derselben infolge der allgemein verbreiteten Spekulation in Goldaktien sich jeder Schätzung entzieht. Der Handel mit den Weißen erfordert daher große Vorsicht. Genaue Kenntnis des Charakters, der Lebensweise und der Art des Geschäftes der Kunden ist geboten, wenn der Lieferant zu seinem Gelde kommen will. Auch ist es für den Exporteur nützlich zu wissen, ob und in welchem Umfange sich die betreffenden Firmen, mit welchen in Geschäftsverbindung getreten werden soll, mit Aktienspekulationen befassen, und wie hoch sich deren Kredit bei den hiesigen Banken beläuft. Die letzteren pflegen auf direkte Anfrage keine Auskunft zu geben. Es empfiehlt sich daher, die nötigen Informationen im kaufmännischen Wege einzuziehen, eventuell durch Vermittelung eines in Deutschland domizilierten Bankhauses.

Als relativ sicher gilt der Handel mit den Kaffern. Derselbe vollzieht sich gegen Barzahlung, während sonst monatliche Kreditgewährung üblich ist.

Da die weiße Bevölkerung hauptsächlich aus Angehörigen der niederländischen und britischen Nationalität besteht, so ist es selbstverständlich, daß ihr Geschmack und ihre Lebensgewohnheiten vorwiegend ein niederländisch-britisches Gepräge tragen. Dem zufolge sind die einzuführenden Waren nach Art und Aufmachung, Maßen und Gewichten den britischen und niederländischen Gewohnheiten anzupassen. Deutsche Exporteure sollten hierauf Rücksicht nehmen und darauf verzichten, Artikel, deren Absatz das Vorhandensein deutscher Eigentümlichkeiten zur Voraussetzung hat, in Transvaal einführen zu wollen. [282])

Die Sitten und Gebräuche der weißen Bevölkerung

Digitized by Google

haben auch einen bestimmenden Einfluß auf die Bedürfnisse der Farbigen ausgeübt.[283])

Was die Ausfuhr der südafrikanischen Republik anlangt, so ist es mangels einer Statistik schwer, sich davon ein einigermaßen zuverlässiges Bild zu machen. Der Haupt-Exportartikel ist natürlich Gold. Die Wertziffern der Ausfuhr in den letzten Jahren giebt die folgende Tabelle:

1892: M. 92 777 580
1893: „ 112 723 440
1894: „ 141 691 120
1896: „ 179 510 580

Außerdem werden nur Wolle und Häute ausgeführt; der Umfang dieser Ausfuhren läßt sich aber nur ganz oberflächlich schätzen. Aus dem Kaplande wurden im Jahre 1894 54 540 787 Pfund Wolle im Werte von 31 992 640 M. ausgeführt, außerdem Mohair im Betrage von 10 003 173 Pfund und 4 997 847 Schaaf- und Ziegenfelle. Die Ausfuhr aus Natal ist gleichfalls ziemlich bedeutend, wenn sie auch nicht die Höhe der kapländischen Ausfuhr erreicht. In diesen Ausfuhren sind die aus Transvaal kommenden Häute und Wollen mit enthalten. In unterrichteten Kreisen wird angenommen,[284]) daß der Anteil der südafrikanischen Republik an der Ausfuhr dieser Produkte im Jahre 1891 nicht mehr als 5 Millionen Mark betrug, und in diesem Verhältnis ist eine erhebliche Änderung bisher wohl nicht eingetreten. Die Gesamtausfuhr der Republik kann daher im Jahre 1896 bestenfalls auf 185 Millionen geschätzt werden. Obwohl sie bisher in steter Zunahme begriffen gewesen ist und auch in dem erwähnten Jahre gegen das Jahr 1894 eine Zunahme von etwa 40 Millionen aufweist, so ist doch insofern im

Digitized by Google

Jahre 1896 eine bemerkenswerte Veränderung eingetreten, als die Ausfuhr im Gegensatz zu dem bisherigen Verhältnisse von der Einfuhr an Umfang z. Zt. ganz bedeutend überflügelt worden ist.

Die Durchfuhr hat durch den gesteigerten Verkehr zwischen den Häfen der Kapkolonie, Natal und Delagoabai mit dem nördlich von der Republik gelegenen Maschonalande eine erhebliche Steigerung aufzuweisen, hält sich aber immer noch in bescheidenen Grenzen.

Die Einfuhr wie die Ausfuhr bewegen sich hauptsächlich in drei Routen, über die Kapkolonie, Natal und Delagoa-Bay. Die kapländischen Häfen haben infolge der Weiterführung der Kapbahn nach dem Transvaal einen bedeutenden Vorsprung vor Durban gewonnen, was sich in der Statistik wiederspiegelt.[285]) Die amerikanische Zufuhr läßt natürlich den Weg über Delagoa-Bai unbeachtet.

Es bestehen Handelsverträge mit Portugal, Frankreich, der Schweiz und dem deutschen Reich.[286]) Der Vertrag mit dem deutschen Reiche stammt bereits aus dem Jahre 1885 und hat den Charakter eines Meistbegünstigungsvertrages.

Was den Handel Deutschlands mit der südafrikanischen Republik betrifft, so führte Deutschland im Jahre 1897 nach der amtlichen Statistik folgende Gegenstände aus:

Ausfuhrgegenstände	Tonnen	Mill. M.
Eisenbahnschienen	6 165	0,4
Federn, Achsen, Räder 2c. Eisenbahnschienen . . .	2 228	0,6
Grobe Gußwaren	1 031	0,7
zusammen:	9 424	1,7

Digitized by Google

Ausfuhrgegenstände	Tonnen	Mill. M.
übertrage:	9 424	1,7
Gewehre	44	0,6
Patronen, Zündhütchen . .	272	0,8
Lokomotiven, Lokomobilen .	1 617	1,5
Maschinen und Maschinenteile aus Gußeisen	892	0,6
zusammen:	12 249	5,2

Freilich sind in dieser Statistik nur die wichtigeren Waren aufgeführt.[287])

Die gesamte Ausfuhr nach Transvaal hatte nach dem statistischen Jahrbuch für das deutsche Reich im Jahre 1896 einen Wert von 13,70 Millionen Mark und betrug daher 0,4 pCt. der gesamten deutschen Ausfuhr. Im Jahre 1895 betrug sie 0,3 pCt. und im Jahre 1894 nur 0,2 pCt. Der Gesamtwert der Einfuhr aus der südafrikanischen Republik nach Deutschland ist in der amtlichen Statistik nicht angegeben. Es wird nur erwähnt, daß 3 333 Tonnen Erze im Werte von 0,6 Millionen Mark aus Transvaal nach Deutschland gekommen seien. Im allgemeinen kann die Lage der Handelsbeziehungen zwischen Deutschland und der südafrikanischen Republik nicht treffender gekennzeichnet werden, als dies im Oktoberhefte des Jahrgangs 1893 des deutschen Handelsarchivs geschieht. Es sind goldene Worte, die hier an die deutsche Geschäftswelt gerichtet werden und heute noch ebenso ihre Berechtigung haben wie zur Zeit ihrer Veröffentlichung. Es heißt da:

„Der Handel Deutschlands mit der Südafrikanischen Republik ist nicht unbedeutend, hat aber bis jetzt noch

Digitized by Google

nicht diejenige Stellung zu erringen vermocht, welche ihm zufolge seiner Leistungsfähigkeit im Wettbewerb mit anderen Nationen zukommen sollte. Wenngleich deutsche Waren überall im Transvaal Eingang gefunden haben und das „made in Germany" wie anderswo so auch hier zur Reklame für gute Waren geworden ist, so begegnet man doch auf dem weiten Gebiete des Handels einer großen Anzahl von Artikeln, welche ebenso gut aus Deutschland wie aus Großbritannien und Amerika eingeführt werden könnten. Es liegt dies vor allem daran, daß der britische Handel in Transvaal zuerst am Platze war und durch Kapital, Energie und Sachkenntnis es verstanden hat, sich festzusetzen und eine dominierende Stellung einzunehmen. Diesen bedeutenden Vorsprung Großbritanniens wird der deutsche Handel nur allmählich und nur dann einholen können, wenn die deutschen Geschäftsleute und Industriellen sich eingehend mit den allgemeinen wirtschaftlichen Verhältnissen des Transvaal vertraut machen, die Finanz-, Verkehrs-, Handels-, Industrie- und landwirtschaftlichen Verhältnisse des Landes näher kennen lernen und sich über Geschmack, Bedürfnisse und pekuniäre Leistungsfähigkeit der Bevölkerung orientieren wollten. Dieser Zweck wird am besten durch Entsendung sachkundiger, geschäftsgewandter Vertrauenspersonen erreicht, welche sich an Ort und Stelle über die besonderen Bedingungen zu informieren haben, unter welchen der Handel mit dem Transvaal mit Erfolg betrieben werden kann. Einige größere deutsche Ausfuhrfirmen haben dies auch gethan. Dabei sind aber nicht immer geschäftsgewandte Leute mit der Einziehung der notwendigen Informationen betraut worden, und es ist auch vorgekommen, daß ein hervorragendes deutsches Haus

Digitized by Google

einen Mann nach dem Transvaal entsandt hat, der nicht einmal der englischen Sprache mächtig war.

Der europäische Handel mit der südafrikanischen Republik bedient sich zur Zeit noch immer in bedeutendem Umfange der Vermittelung britischer Geschäfte. Es gilt dies speziell auch für Deutschland, das noch nicht im stande war, sich von dieser Vermittelung zu emanzipieren. Die Ursache hiervon liegt in dem Umstande, daß die Geschäfte in Transvaal entweder ganz in englischen Händen sind oder doch, und dies gilt für die meisten deutschen Geschäfte, von London aus geleitet und mehr oder weniger mit britischem Kapital betrieben werden. Die Einkäufe der für den Transvaal benötigten Waren und die Begleichung der Fakturen geschieht in der Regel in London, wohin die im Transvaal domizilierten Firmen, sei es direkt oder durch ihre Häuser in den südafrikanischen Hafenplätzen, ihre Orders zu übermitteln pflegen. Nur ausnahmsweise werden Orders direkt nach Deutschland gesandt, und in solchen Fällen pflegt die Fakturenregulierung seitens der Verkäufer durch Begebung dreimonatlicher Tratten bei Verschiffung der Waren in Europa ausgeführt zu werden. Nützlich ist es, sich dabei der Vermittelung von Banken in Transvaal zu bedienen und ihnen Tratten und Konnossemente zu übersenden. Die nationale Bank der südafrikanischen Republik steht mit deutschen Banken in Verbindung und hat in vielen Fällen die Fakturenregulierung in der gedachten Weise übernommen. Es ist nicht üblich, Orders an Agenten zu geben, welche im Auftrage deutscher Firmen den Transvaal bereisen (Geschäftsreisende für auswärtige Firmen haben übrigens einen Erlaubnisschein gegen Erlegung von 400 M. zu lösen).

Digitized by Google

Auch haben die Musterkollektionen solcher Agenten erfahrungsgemäß keinen Erfolg. So lange nicht der deutsche Handel von England unabhängige Geschäftshäuser in größerer Anzahl und von mehr Bedeutung als bisher im Transvaal besitzt, empfiehlt es sich für deutsche Fabrikanten, die nicht eigene Vertreter in der Republik unterhalten können, die Anknüpfung von Geschäftsverbindungen in London zu suchen und sich hierzu eventuell der hanseatischen Exporthäuser zu bedienen. Größere Industrielle, namentlich der Maschinenbranche, sollten aber, wie dies schon zum Teil der Fall ist, durch eigene Filialen in Transvaal und insbesondere in Johannesburg, dem Zentrum des Minenbetriebes, vertreten sein. Es ist dies geboten, wenn die deutsche Industrie nicht für immer von dem bedeutenden Absatzgebiete des Transvaal für Pochwerke und andere für den Betrieb der Goldminen benötigte Maschinerien ausgeschlossen bleiben soll. Außergewöhnliche Anstrengungen sind für Deutschland notwendig, um in das gewinnbringende Maschinengeschäft hineinzukommen, das jetzt fast ausschließlich in britischen und amerikanischen Händen liegt. Die vorhandenen und eventuell noch zu errichtenden Filialen sollten mit ganz hervorragend tüchtigen Leuten besetzt werden, die nicht nur volles Vertrauen verdienen, sondern auch durch technische Kenntnisse und Welterfahrung ausgezeichnet sind. Auch wäre es zweckmäßig und Erfolg versprechend, wenn die in Frage kommenden deutschen Industriellen sich vereinigen und durch Aufstellung eines Musterpochwerkes in Johannesburg beweisen würden, daß die deutsche Maschinenindustrie der britischen und amerikanischen Konkurrenz ebenbürtig ist. Ein solches einheitliches und zielbewußtes Vorgehen würde in hervorragender Weise

Digitized by Google

dazu beitragen, den Transvaalmarkt für die deutsche Maschinenindustrie zu erschließen, und indirekt auch für andere deutsche Artikel bahnbrechend wirken."

Der binnenländische Handel liegt in den Händen der Trader, umherziehender Händler, die von den großen Geschäftshäusern ausgerüstet werden, um mit ihrer aus vier oder fünf Wagen bestehenden Karawane Farmen und Eingeborenen ihre Waren zu bringen. Manche dieser Händler treiben das Geschäft auch auf eigene Faust. Ihre Bezahlung müssen sie besonders im Verkehr mit den Eingeborenen, meist in Naturalien entgegennehmen. Rinder, Felle, Strauße, Elfenbein, die sie für ihre Waren eingetauscht haben, werden dann an den größeren Warenplätzen gegen Bargeld abgegeben.[288])

Zölle werden nach dem Tarif vom Jahre 1894 erhoben. Danach beträgt der Einfuhrzoll für alle aus Südafrika kommenden Waren $7\frac{1}{2}$ pCt. ad valorem. Dem Werte der über See kommenden Waren werden zunächst 20 pCt. zugerechnet und davon $7\frac{1}{2}$ pCt. als Einfuhrzoll erhoben.

Maschinen zahlen ohne Ausnahme $1\frac{1}{2}$ pCt. vom Werte.

Freie Einfuhr genießen lebendes Vieh aus dem Oranje-Freistaat, frische Früchte aus den benachbarten Staaten und Kolonien, Banknoten und sonstiges Papiergeld, Münzen,[289]) Schulbücher, Liederbücher, Karten und Drucksachen zum Schulgebrauch, Zeitungen und Zeitschriften, die außerhalb des Staates gemachte Jagdbeute der Bürger, die Erzeugnisse des Oranje-Freistaates und der portugiesischen Kolonie Mozambique, sofern sie von einem Ursprungszeugnis begleitet sind, Wagen und sonstige Fahrzeuge, die von fremden

Digitized by Google

Besuchern benutzt werden, Sämereien und Werkzeug von Handwerkern, die sich in der Republik niederlassen wollen.[290])

Dagegen sind eine Anzahl von Artikeln außer dem allgemeinen Einfuhrzoll mit Spezialzöllen belegt und zwar:

		£	s.	d.
1.	Drucksachen (mit Ausnahme von Lesebüchern, Liederbüchern, Karten und Drucksachen zum Schulgebrauch, Zeitungen, Broschüren und Zeitschriften)	100 pCt.		
2.	Destillierte Getränke über 56° . . . à Gallone	1	—	—
3.	Champagner und Schaumwein . . . à Gallone	—	10	—
4.	Destillierte Getränke, soweit sie Erzeugnisse der benachbarten Staaten oder Kolonien sind, mit einem Alkoholgehalt von 11—56° (nach Tralle) einschließlich des Weines . . . . . à Gallone	—	6	—
5.	Destillierte Getränke von Übersee, 11—26° à Gallone	—	10	—
6.	Hafer, Gerste und Malz . . . . . à 100 Pfd.	—	5	—
7.	Zwieback und Süßigkeiten . . . . à 100 Pfd.	1	5	—
8.	Perlen . . . . . à Pfd.	—	1	—
9.	Bier . . . . . à Gallone	—	3	—
10.	Butter, Butterin, Margarine und Ghi à 100 Pfd.	—	5	—
11.	Lebendes Großvieh (soweit es nicht frei ist) à 100 Pfd.	—	10	—
12.	Lebendes Kleinvieh (soweit es nicht frei ist) à 100 Pfd.	—	1	—
13.	Patronen . . . . . 1000 Stück	—	5	—
14.	Cement . . . . . 100 Pfd.	—	3	—
15.	Cigarren . . . . . 100 Stück	—	15	—
16.	Cigarretten . . . . . 100 Stück	—	1	6
17.	Getreide oder Mehl . . . . . 100 Pfd.	—	7	6
18.	Käse . . . . . 100 Pfd.	—	5	—
19.	Cichorie . . . . . 100 Pfd.	—	7	6
20.	Kaffee . . . . . 100 Pfd.	—	2	6
21.	Steinkohlen . . . . . 100 Pfd.	—	7	6
22.	Dynamit und andere explodierbare Stoffe à Pfd.	—	—	8½
23.	Eier . . . . . à Dtzd.	—	—	6
24.	Frische Gemüse . . . . . 100 Pfd.	1	5	—
25.	Eingemachtes Obst . . . . . 100 Pfd.	1	5	—
26.	Gold, Silber- und Juwelierwaren	12½ pCt.		
27.	Gewehre und Patronen . . . . . 1 Faß	—	10	—
28.	Pulver . . . . . 1 Pfd.	—	—	6

Digitized by Google

		£	s.	d.
29. Blei, Schrot	1 Pfd.	—	—	3
30. Mais und Kafferkorn	1 Pfd.	—	2	6
31. Malz	100 Pfd.	—	5	—
32. Fleisch in Büchsen		5 pCt.		
33. Hafer in Bündeln oder Ballen	100 Pfd.	—	5	—
34. Kafferpicken	Stück	—	1	—
35. Schweine	Stück	4	10	—
36. Schweinefleisch, Speck, Schinken, Wurst	100 Pfd.	4	10	—
37. Reis	100 Pfd.	—	1	6
38. Gewöhnliche Haushaltungsseife	100 Pfd.	—	5	—
39. Parfümierte Toilettenseife	100 Pfd.	—	10	—
40. Schnupftabak		—	2	6
41. Schwefelsäure	1 Pfd.	—	—	1
42. Zucker	100 Pfd.	—	3	6
43. Thee	100 Pfd.	—	5	—
44. Tabak, roh, aus Südafrika	1 Pfd.	—	—	6
45. Tabak, roh, anderswoher	1 Pfd.	—	2	6
46. Tabak, bearbeitet, gleichviel woher	1 Pfd.	—	2	6
47. Uniformen und Livreen, Mäntel, Westen, Hosen	1 Pfd.	—	1	6
48. Essig	à Gallone	—	3	—
49. Kupfer- und Messingdraht		—	—	6

Unter dem 6. November 1896 hat der erste Volksraad behufs Förderung der einheimischen Industrie eine Verordnung[291]) genehmigt, wonach die Bewilligung besonderer Schutzzölle auf Ansuchen von Personen in Aussicht gestellt wird, welche Fabriken zu errichten und ihre Erzeugnisse gegen die Konkurrenz des Auslandes geschützt sehen wollen.

Das gesamte Zollwesen untersteht dem Inspecteur-Generaal von Invoerrechten.

Durch eine Proklamation des Präsidenten vom 28. November 1892 sind eine Anzahl Einfuhr- und Zollstationen festgestellt worden.[292])

Die Einfuhrzölle beliefen sich im Jahre 1895 auf

Digitized by Google

Pfd. Sterl. 1 085 420. In den ersten neun Monaten des Jahres 1896 wurden Pfd. Sterl. 986 383 vereinnahmt.

Für den deutschen Exporteur kommen außer den Transvaalzöllen noch die Durchfuhrzölle in Betracht, welche in der Kapkolonie, Natal und Lourenço Marques zu zahlen sind. Solche Waren, welche in den Häfen und in D'Urban einem höheren Zolle als 5 pCt. vom europäischen Werte unterliegen, werden mit Vorteil über Delagoabai befördert, da dort nur ein Durchfuhrzoll von 3 pCt. vom europäischen Werte der Waren erhoben wird. Die in Betracht kommenden Waren sind vornehmlich: Bier in Flaschen, Kerzen, Butter, Käse, Schweineschmalz, Kakao und Chokolade, Thee, Tabak, Schießpulver, Kaffee, Schinken und Speck, Zuckerwaren, eingemachte und getrocknete Früchte, Gemüse, Fische, Fleischwaren, Cichorien, Zündhölzer, Kafferpicken, Kafferperlen, Gewehre und Pistolen.[203])

Die Banken in der südafrikanischen Republik sind:

De Nationale Bank der Zuid-Afrikaansche Republik, Beperkt. — Pretoria.

Die Konzession wurde am 5. August 1890 an Labouchère, Dijens & Co., Amsterdam, und Dr. Wilhelm Knappe, Berlin, verliehen. Im Jahre 1891 trat die Bank ins Leben. Nominalkapital: Pfd. Sterl. 4 002 000. Erste Emission: Pfd. Sterl. 1 002, 000. Gezeichnet: Pfd. Sterl. 502 000. Reservefond: Pfd. Sterl. 8 000. — Die Regierung ist mit Pfd. Sterl. 100 000 beteiligt.

Zweigstellen in Barberton, Ermelo, Heidelberg, Johannesburg, Klerksdorp, Krügersdorp, Lydenburg, Pietersburg, Pilgrims Rest, Potchefstroom, Rustenburg, Standerton, Bryheid, Wakkerstroom, Zeerust sowie in Lourenço Marques und eine Agentur in London.

2. Standard Bank of South Africa, Ltd. — Kapstadt-London.

Digitized by Google

Gegründet 1863. Kapital: Pfd. Sterl. 4 Millionen. Eingezahlt: Pfd. Sterl. 1 Million. Reservefond: Pfd. Sterl. 700 000.

Zweigstellen in der Republik: Barberton, Bocksburg, Heidelberg, Johannesburg, Klerksdorp, Krügersdorp, Lydenburg, Middelburg, Potchefstroom, Pretoria.

3. Bank of Africa, Ltd. — London.

Gegründet 1879. Kapital: Pfd. Sterl. 750 000. Eingezahlt: Pfd. Sterl. 250 000. Reservefond: Pfd. Sterl. 135 000.

Zweigstellen in der Republik: Barberton, Johannesburg, Pretoria, Bryheid.

4. African Banking Corporation, Ltd. — London.

Gegründet 1891. Nominalkapital: Pfd. Sterl. 2 Millionen, gezeichnet: Pfd. Sterl. 595 290. Eingezahlt: Pfd. Sterl. 297 645.

Zweigstellen in der Republik: Johannesburg, Pretoria.

5. Natal Bank, Ltd. — Pietermaritzburg-London.

Gegründet 1854. Gezeichnetes Kapital: Pfd. Sterl. 878 110. Eingezahlt: Pfd. Sterl. 284 237. Reservefond: Pfd. Sterl. 53 000.

Zweigstellen in der Republik: Barberton, Ermelo, Heidelberg, Johannesburg, Pretoria, Pietersburg.

6. Nederlandsche Bank en Crediet Vereeniging — Amsterdam.[294])

Kapital: Pfd. Sterl. 200 000.

Zweigstellen: in Pretoria, Johannesburg und Potchefstroom.

Die hinsichtlich der Aktiengesellschaften bestehenden gesetzlichen Vorschriften sind im Argus Annual für 1896 S. 196 ff. zusammengestellt. In demselben Werke findet sich auch (S. 526) ein Verzeichnis sämtlicher zur Zeit bestehenden Gesellschaften; um den Umfang des vorliegenden Buches nicht über Gebühr anschwellen zu lassen, müssen wir hier darauf verweisen.

Handelskammern (Kamer van Koophandel) bestehen in mehreren größeren Städten, z. B. in Pretoria, Potchefstroom u. s. w. —

Digitized by Google

In Transvaal besteht Goldwährung. Der Münzfuß ist dem britischen Münzsystem entnommen. Die Transvaalmünzen, die seit einigen Jahren von der Nationalbank in Pretoria geprägt werden, stehen den entsprechenden britischen Münzen dem Werte nach gleich, die Goldmünzen gelten sogar als etwas besser. Die britischen Münzen sind nicht gesetzliches Zahlungsmittel, doch werden sie im Geschäftsverkehr ohne Anstand angenommen.[295])

An dieser Stelle mögen auch die Maße und Gewichte[296]) erwähnt werden.

1. Längenmaße: 1 mijl = 1760 yard; 1 yard = 3 voet[297]); 1 voet = 12 duim. — 1000 yard = 914,39 m. 1000 m = 1 093,62 yard.
2. Flächenmaße: 1 vierkante mijl = 640 akker; 1 akker = 4 vierkante roeden; 1 vierkante roede = 1 210 vierk. yard; 1 vierk. yard = 9 vierk. voet.

Dazu kommen die kapschen Flächenmaße, die meist beim Landmessen gebraucht werden:

1 Morgen = 60 vierk. roede; 1 vierk. roede = 144 vierk. voet; 1 vierk. voet = 144 vierk. duim. 1 kapscher Morgen[298]) = ungefähr 8 564 qm; 1000 kapsche Morgen = 2 116½ akker.

3. Hohlmaße: 1 bushel = 4 peck; 1 peck = 2 gallon; 1 gallon = 4 kwart; 1 kwart = 2 pint; 1 pint = 4 gill. — 63 gallon = 1 okshoofd; 2 okshoofd = 1 legger. 1 gallon = 4,54 l.[299])
4. Gewichte: 1 pond = 10 ons; 1 ons = 16 dram. 1 000 lbs (Pfund) = 453,5 kg.

Digitized by Google

29. Kapitel.

Der Verkehr.

Die Häfen, durch deren Vermittelung die südafrikanische Republik mit dem Weltverkehr in Verbindung steht, sind die Delagoabai, ferner Durban in Natal, sowie im Kaplande East London, Port Alfred, Port Elizabeth, Knysna und Kapstadt.

Die Delagoabai wird von den die afrikanische Ostküste entlang laufenden Dampfern der deutschen Ostafrika-Linie angelaufen, die dann auch noch in Durban, East London und Port Elizabeth anlegen. Die Fahrzeit beträgt von Hamburg bis Delagoabai 47 Tage.

Von England aus gehen zwei Linien an der Westküste Afrikas entlang, die Union-Line und die Castle-Line. Sie laufen nach einer Fahrt von 19 Tagen, von Southampton ab gerechnet, Kapstadt an und besuchen danach die Häfen der südlichen und südöstlichen Küste in folgender Reihenfolge: Mossel Bay, Knysna, Port Elizabeth, Port Alfred, East London, Durban, Delagoabai, Inhambane, Beira, Zambesimündung, Quelimane, Mozambique.

Digitized by Google

Soweit der Warenverkehr in Betracht kommt, ist bereits im vorigen Kapitel darauf hingewiesen worden, daß Delagoabai im Jahre 1894 nur eine Einfuhr im Werte von 464 827 Pfd. Sterl. aufwies, während Durban eine Einfuhr im Werte von 1 017 317 Pfd. Sterl. und die Häfen der Kapkolonien eine solche im Werte von 4 505 020 Pfd. Sterl. zu verzeichnen hatten. Noch 2 Jahre früher war das Verhältnis zwischen Durban und Kapstadt bei weitem weniger ungünstig für den erstgenannten Hafen; im Jahre 1892 importierte Durban Waren im Werte von 443 143 Pfd. Sterl., während auf die Kaphäfen 458 274 Pfd. Sterl. entfielen. Daß der früher vorzugsweise benutzte Einfuhrweg über Natal mehr und mehr zu Gunsten der Kaphäfen verlassen wird, hängt hauptsächlich mit der Weiterführung der Kapbahn nach Transvaal zusammen. Die Kaphäfen haben infolge des hierdurch herbeigeführten Zeitgewinnes einen erheblichen Vorsprung erlangt.

Vor dem Ende des Jahres 1890, sagt ein englischer Schriftsteller, beschränkten sich die südafrikanischen Eisenbahnen auf die englischen Kolonien, wenn man von einer kurzen, von Delagoabai ausgehenden Linie im portugiesischen Gebiet absehen will. An vier Stellen endete die Eisenbahn dicht vor der Grenze der holländischen Republiken, die während mehrerer Jahre ein unübersteigliches Hindernis für ihre Weiterführung zu sein schienen. Dieses Vorurteil gegen das Eisenroß ist indessen überwunden worden, und an seine Stelle ist eine Gegenbewegung getreten, die fast in eine Eisenbahnmanie ausgeartet ist und die Republiken in wenigen Jahren mit einem Eisenbahnnetz zu überziehen verspricht.

Die von den Südhäfen mit Ausnahme von Kapstadt

Digitized by Google

nach Norden laufenden Eisenbahnlinien vereinigen sich sämtlich bei Smithfield im Oranje-Freistaat. Von hier aus geht eine direkte Eisenbahnverbindung über Jagersfontein, Bloemfontein, Ventersburg, Kroonstad, den Vaal bei Vereeniging schneidend, nach Pretoria.[300]) Die von Durban ausgehende Natalbahn erreicht Transvaal in der Nähe von Charlestown und führt dann über Standerton und Heidelberg gleichfalls nach Pretoria.[301]) Mit der Delagoabai endlich ist Transvaal durch eine Bahn verbunden,[302]) die bei Komati-Poort in das Gebiet der Republik eintritt. Neben diesen Hauptlinien bestehen auch bereits eine Anzahl Zweigbahnen.

Bei Elandsfontein wird die Bahnlinie Vereeniging-Pretoria von der alten Boksburg-Tram geschnitten, die jetzt in eine wirkliche Bahn umgewandelt worden ist.[303]) Der östliche Zweig derselben führt über Boksburg nach den früher erwähnten Kohlenlagern von Springs (34 km), der westliche über Johannesburg (10 engl. Meilen), Krugersdorp (32 engl. Meilen) und Potchefstroom (66¼ engl. Meilen) bis Klerksdorp (102 engl. Meilen) mit einer Zweiglinie nach Buffelsdoorn. Eine zweite Linie wird südlich von Johannesburg zu dem Zwecke gebaut, die Kohlenzufuhr zu erleichtern.

Von der Station Kaapmuiden der Delagoa-Eisenbahn (248 engl. Meilen von Pretoria) führt eine 35 engl. Meilen lange Zweiglinie nach Barberton. Eine zweite Linie zweigt sich in der Nähe von Komati-Poort von der Hauptlinie ab und führt durch den Lydenburger Distrikt nach Leydsdorp; doch ist diese Bahn erst zum Teil vollendet.[304]) Geplant ist ferner eine Linie, die von Belfast oder Machadodorp über Carolina nach Ermelo gehen soll. Am 7. Oktober

Digitized by Google

Eisenbahn-Viadukt bei Waterval Boven am Krokodilflusse.

Digitized by Google

Digitized by Google

1895 hat der erste Volksraad einem Herrn H. J. Schoeman eine Konzession auf den Bau einer Bahn von Pretoria über Nylstroom nach Pietersburg gewährt; an der auf Grund dieser Konzession gebildeten Gesellschaft ist die Regierung mit 300000 Pfd. Sterl. beteiligt. Die Bahn muß $2^1/_2$ Jahre nach Beginn des Baues vollendet sein.[305])

Eine kleinere Linie, von Vryheid nach Jagersdrift, ist noch Projekt. Im ganzen waren Ende 1896 in Betrieb:

1.	Ostlinie, Pretoria — portugiesische Grenze		474,75 km.
	Zweiglinie Kaapmuiden — Barberton		56,33 „
2.	Südlinie, Pretoria — Elandsfontein	59,55 km.	
	Elandsfontein—Johannesburg	17,70 „	
	Elandsfontein — Vaalfluß	65,98 „	
			143,23 „
3.	Randbahn, Springs — Elandsfontein	33,80 km.	
	Johannesburg — Krugersdorp	32,19 „	
			65,99 „
4.	Südost-Linie, Elsburg — Natalgrenze		254,27 „
5.	Krugersdorp — Klerksdorp, Krugersdorp — Randfontein		12,87 „
		insgesamt	1007,44 km.

Unter den Hauptlinien ist die Delagoabai-Bahn besonders hervorzuheben, weil sie das Bestreben der Buren zum Ausdruck bringt, sich von der englischen Vermittelung zu be-

Digitized by Google

freien und womöglich direkt mit dem Weltmarkt in Verbindung zu treten, ein Bestreben, das durch die neuesten Abmachungen zwischen England und Deutschland immer weniger Aussicht auf Verwirklichung enthält, da die Zeit schon jetzt abzusehen ist, wo auch die Delagoabai in britische Abhängigkeit fallen muß. Schon im Jahre 1880 hatte sich die portugiesische Regierung zu einem Vertrage mit England bewegen lassen, worin sie in die Abtretung der Delagoabai willigte. Der heftige Widerstand des portugiesischen Volkes verhinderte die Ratifizierung dieses Abkommens.

Bekanntlich schlug der Präsident Burgers bereits im Jahre 1873 dem Volksraad vor, in Europa eine Anleihe zum Zwecke der Herstellung einer Schmalspurbahn von Lourenço-Marques bis zu den Drakensbergen aufzunehmen.[306]) Burgers ging zu diesem Zwecke im Jahre 1875 nach Europa, wie früher bereits mitgeteilt worden ist (S. 39).

In England gelang es dem Präsidenten nicht, die Anleihe aufzubringen. Er begab sich darauf nach Portugal und schloß daselbst einen Handelsvertrag ab, in dem unter anderem festgesetzt wurde, daß, falls die Einnahmen der Eisenbahn zur Deckung der Kosten der notwendigen Hafenanlagen 2c. nicht ausreichen sollten, ein Einfuhrzoll von 3 % erhoben werden solle, der unter Umständen bis auf 6 % erhöht werden könne. In Holland gelang es ihm dann, wenigstens einen Betrag von 1 582 720 zusammen zu bringen. Bei der Société Anonyme des Ateliers de la Dyle bestellte er darauf Eisenbahn-Material im Werte von 1 264 000 Mark, das zur Hälfte nach der Delagoabai verschifft wurde, zur Hälfte in holländischen und belgischen Häfen zurückblieb und später von der englischen Regierung

Digitized by Google

übernommen wurde. Der portugieſiſche Teil der Bahnlinie wurde der von der Transvaal-Regierung gebildeten Lebombo-Eiſenbahn-Geſellſchaft zur Ausführung übertragen, die aber ihre Thätigkeit aus Mangel an Mitteln bald einſtellen mußte. Die Annexion beſiegelte das Schickſal dieſes Projekts.

Erſt im Mai 1879 wurde der Eiſenbahn-Inſpektor Farrell von der neuen Regierung wiederum mit der Ausarbeitung eines Projekts beauftragt; er empfahl eine Linie durch Swaziland.

Da alle bisherigen Konzeſſionen reſultatlos geblieben und außer Kraft getreten waren, verlieh die portugieſiſche Regierung am 14. Dezember 1883 eine neue Konzeſſion auf die Dauer von 19 Jahren für den Bau einer Linie von Delagoabai nach Komati-Poort. Im Jahre 1897 gelang es dem Kolonel Mc. Murdo auf Grund dieſer Konzeſſion in London eine Geſellſchaft mit einem Kapital von 10 Mill. Mark zu bilden. Die portugieſiſche Regierung verpflichtete ſich in der erteilten Konzeſſion, innerhalb eines Abſtandes von 60 engliſchen Meilen zu beiden Seiten der Bahn keine andere Eiſenbahn zu bauen oder zu konzeſſionieren, und übertrug der Geſellſchaft eine ganze Reihe wertvoller Rechte. Der Bau der Linie wurde im Jahre 1887 begonnen. Schon im November des nächſten Jahres wurde ein Teil derſelben eröffnet, 2 Jahre ſpäter die Strecke bis zur Grenze der Südafrikaniſchen Republik (ca. 75 km) fertig geſtellt. Im Jahre 1892 begann darauf die von der Transvaal-Regierung mit einer Konzeſſion ausgeſtattete Netherlands Railway Co. den Bau der Anſchlußbahn Komati Poort — Pretoria, die zu Beginn des Jahres 1895 eröffnet wurde.[307])

Das Kapital der Geſellſchaft belief ſich Ende 1894 auf

Digitized by Google

6 743 375 Pfd. Sterl. Der Gewinn fällt zu 85 % der Regierung, zu 10 % den Inhabern der Anteilscheine und zu 5 % der Gesellschafts-Leitung zu. Die Baukosten sollen für die englische Meile 9990 Pfd. Sterl. betragen haben. Im Jahre 1895 betrug die Brutto-Einnahme 1 550 071 Pfd. Sterl., davon waren 881 775 Pfd. Sterl. Reingewinn.

Deutsche Versender, welche ihre Waren zunächst mit der deutschen Ostafrikalinie nach Lourenço Marques und von da mit der Delagoa-Eisenbahn befördern wollen, wenden sich zweckmäßig direkt an die Verwaltung der Ostafrikalinie und der Eisenbahn-Gesellschaft in Amsterdam, um mit diesen Durchfuhrtarife zu ermäßigten Preisen zu vereinbaren.[308])

Das gesamte Eisenbahnwesen untersteht dem „Regierungs-Kommissar für Eisenbahnen", eine Stellung, die im Jahre 1887 zuerst von Dr. W. J. Leyds, seit November 1892 von J. S. Smit, dem Landdrosten zu Pretoria, bekleidet wird.

Die Fahrpreise betragen durchschnittlich 3, $2^4/_{10}$ und $1^4/_{10}$ d. für die englische Meile je nach der Klasse; farbige Passagiere dürfen nur die dritte Klasse benutzen. — Rückfahrkarten kosten etwa das $1^2/_3$fache der einfachen Fahrkarte; es giebt aber keine Rückfahrkarten dritter Klasse. Im Lokalverkehr werden 50 Pfd. Freigepäck gewährt, in Fernzügen 100, 50 und 20 Pfd. je nach der Klasse.[309])

Da, wo noch keine Eisenbahnverbindung besteht, wird die Personenbeförderung durch Postwagen bewerkstelligt.[310]) Für die Beförderung der Waren dient der bekannte südafrikanische Ochsenwagen. Die Frachtsätze variieren je nach

Digitized by Google

der Jahreszeit und können durchschnittlich auf 6 sh. 6 d. für je 100 engl. Pfd. angenommen werden.[311])

Ein hervorragender Kenner südafrikanischer Verhältnisse beschreibt den Ochsenwagen folgendermaßen:[312])

„Man kann einen südafrikanischen Ochsenwagen passend

Ochsenwagen auf der Fahrt.

mit einem Hause auf Rädern vergleichen, denn alles an und in dem Fuhrwerk ist auf eine lange dauernde Benutzung eingerichtet, so daß ihn der Bewohner auch unter ungünstigen und schwierigen Verhältnissen in der Regel nicht im Stiche zu lassen braucht. Die Bauart eines solchen Wagens zeigt, welchen Schwierigkeiten er gewachsen sein muß. Auf einem außerordentlich festen Unterbau, an dem besonders Achsen und Räder ganz andere Stärke besitzen müssen als bei europäischen Fuhrwerken, ruht ein Wagenkasten von ziemlicher

Digitized by Google

Ein Ochsenwagen.

Digitized by Google

Größe. Hinten ſpringt dieſer ein wenig vor, und dort finden zwei Waſſerfäßchen ihre Aufſtellung, ein unentbehrliches Erfordernis während des Marſches auf ſogenannten Durſtſtrecken. Käſten an beiden Seiten dienen zur Aufnahme von Handwerkszeug und dergleichen, und in der Vorderkiſte, gleichzeitig vom Treiber als Sitz benutzt, werden Dinge aufbewahrt, die man auf dem Marſche gern gleich bei der Hand hat. Über dem aus dicken Bohlen gearbeiteten Boden wölbt ſich das Wagenzelt in reichlich bemeſſener Manneshöhe. Wird der Wagen als Reiſewagen benutzt, ſo wird häufig eine Latte über den vorderen Teil des Wagenkaſtens geſchoben, auf dem man dann vor Wind und Wetter genügend geſchützt iſt. Bei den eigentlichen Frachtwagen ragen häufig an den Längsſeiten zwei Bockgeſtelle ſchräg hervor, die die Aufnahme größerer Laſten und umfangreicherer Frachtſtücke geſtatten.

Die Beſpannung iſt höchſt eigenartig. An der Deichſel iſt ein aus Ochſenriemen gedrehtes Tau oder eine lange Kette befeſtigt, an welcher in beſtimmten Abſtänden kräftige hölzerne Querjoche angebracht ſind. In dieſen gehen zu zweit die Ochſen, und je nach der Laſt, der Beſchaffenheit des Weges, dem Alter und der Entwickelung der Tiere bilden ihrer zwölf bis zwanzig ein Reiſegeſpann. Die Tiere ziehen auf dem Nacken und werden, wenn ſie gut eingefahren ſind, mehr durch Zurufe als durch gelegentliche Hiebe mit der rieſenhaften Bambuspeitſche des Treibers regiert. Bei jedem Geſpann wird beſonderer Wert auf gut eingefahrene Vorder- und Hinterochſen gelegt, und bei gleichmäßigem Ziehen legt ſelbſt ein ſchwer beladener Wagen auf gutem Wege etwa vier Kilometer in der Stunde zurück. Von

Digitized by Google

zwei zu zwei Stunden Fahrt wird nach Möglichkeit eine längere Pause gemacht, und diese Fahrtabschnitte bezeichnet man als „Treck“. So ist es möglich, selbst unter Berechnung von Ruhetagen nach unseren Begriffen sehr große Entfernungen in verhältnismäßig wenigen Wochen mit großen Lasten zurückzulegen.“

Post in Pretoria.

Schon aus der weiter oben gegebenen Beschreibung der größeren Ortschaften geht hervor, daß in denselben meistens Hotels für die Unterkunft und Verpflegung der Reisenden bestehen. An den größeren Poststraßen trifft man überall gute Wirtshäuser. Fleisch von allerdings nicht hervorragender Beschaffenheit ist dort stets zu haben, Gemüse und Obst aber nur gegen schweres Geld. In kleinen Dörfern und auf entlegenen Poststationen ist die Verpflegung nicht

Digitized by Google

selten mit erheblichen Schwierigkeiten verknüpft, da der Reisende auf die Geneigtheit der Farmer zur Überlassung von Lebensmitteln angewiesen ist.[313])

Das Post- und Telegraphenwesen der Republik ist gut organisiert. Die meisten Städte, Dörfer und Flecken sind mit Post- und Telegraphenanstalten versehen. Übrigens gehört die Republik zum Weltpostverein. Innerhalb des Landes (einschließlich Swaziland) werden Briefe im Gewicht einer halben Unze (etwa 14 Gramm) für 1 d, nach anderen Teilen Südafrikas für 2 d befördert, mit Ausnahme von Britisch-Betschuanaland und Rhodesia, wohin 4 d berechnet werden.[314]) Mit allen umliegenden Staaten steht die Republik in telegraphischer Verbindung. Innerhalb des Staates waren am 3. Dezember 1894: 1952 engl. Meilen Telegraphenleitung vorhanden, und es bestanden 92 Telegraphenämter. In Pretoria und in Johannesburg sind auch bereits Telephonanstalten eingerichtet. Der Telephondienst in Johannesburg wurde am 1. September 1894 eröffnet; am 31. Dezember desselben Jahres waren bereits 239 Personen angeschlossen.

Digitized by Google

30. Kapitel.

Aus der neuesten Geschichte der Südafrikanischen Republik.

Im Mai 1891 trat der neugeschaffene zweite Volksraad zum ersten Male zusammen. Durch das Gesetz vom 23. Juni 1890 war ihm die Befugnis zugesprochen worden, auf dem Wege des Gesetzes oder des Beschlusses in Zukunft zu regeln: Das Minenwesen, die Herstellung und Unterhaltung von Fahr- und Poststraßen, das Postwesen, das Telegraphen- und Telephonwesen, den Schutz der Erfindungen, Muster, Fabrikmarken und des Urheberrechts, die Ausbeutung und Unterhaltung des Buschwerkes und der Salzlager, die Bekämpfung ansteckender Krankheiten, den Stand, die Rechte und die Verbindlichkeiten von Gesellschaften, Insolvenzen, den Civilprozeß und den Strafprozeß. Dazu kommen dann noch die Gegenstände, die der erste Volksraad der Kompetenz des zweiten ausdrücklich überweist. Alle Beschlüsse des zweiten Volksraads bedürfen indessen zu ihrer Gültigkeit der Zustimmung des Präsidenten bezw. des Ausführenden Rates.

Digitized by Google

Zunächſt zeigte ſich die neue Körperſchaft freilich ihrer Aufgabe durchaus nicht gewachſen. Sie verkannte offenbar die wachſende Bedeutung der Republik und fühlte ſich daher in kleinbürgerlicher Kurzſichtigkeit bemüßigt, die Anwendung der Staatsüberſchüſſe für Zwecke der öffentlichen Wohlfahrt, Bauten, Repräſentation u. ſ. w. für unſtatthaft zu erklären.[315])

Die finanzielle Lage der Republik beſſerte ſich im nächſten Jahre erheblich. Die Einnahmen überſtiegen die Ausgaben im Jahre 1892 um 1 241 280 Mark, während ſie im Vorjahre um 7 647 640 Mark dahinter zurückgeblieben waren. Die Zolleinnahmen ſteigerten ſich um 540 000 Mark. Es gelang dem Präſidenten nach einigem Widerſtande die Zuſtimmung des erſten Rates zu einer Anleihe zu gewinnen, die von dem Hauſe Rothſchild in London im Betrage von $2^1/_2$ Millionen Pfund übernommen und zwanzigfach überzeichnet wurde. Hierdurch wurde die ſchnelle Entwicklung des Eiſenbahnnetzes ermöglicht, die für die Rentabilität des Bergbaues von größter Bedeutung war. Die Linie Komati-Poort — Pretoria wurde bereits im Juli bis Nelspruit eröffnet. Auch gab der Volksraad ſeine Zuſtimmung zu einer fliegenden Aufnahme der geplanten Anſchlußlinie an die Natalbahn.

Das neue Jahr 1893 wurde mit der Neuwahl des Präſidenten begonnen. Neben dem bisherigen Präſidenten traten der General-Kommandant P. J. Joubert und der Oberrichter Kotze als Kandidaten auf. Der letztere hatte keine ernſtlichen Ausſichten und erhielt auch nur 89 Stimmen. Joubert erhielt 7009 Stimmen, und ſeine Freunde waren redlich bemüht, ihren Kandidaten gegen Krüger, der 7854

Digitized by Google

Stimmen erhalten hatte, durchzubringen, indem sie über unzulässige Wahlbeeinflussung lärmten, das Ergebnis der Stimmzählung anzweifelten und eine Nachprüfung durch eine Kommission des Volksrates durchsetzten, die allerdings an dem Ergebnis der Wahl nichts änderte.

Im August des Jahres 1893 erreichte der mit der britischen Regierung geschlossene Swaziland-Vertrag vom Jahre 1890 sein Ende (vergl. Seite 119). Nach einer einleitenden Konferenz zu Colesberg kam der High-Commissioner für Südafrika als Vertreter der britischen Regierung mit dem Präsidenten in Pretoria zur Besprechung über die zukünftige Gestaltung der Dinge im Swazilande zusammen. Von englischer Seite wird die enthusiastische Aufnahme gerühmt, welche der High-Commissioner bei diesem Anlaß besonders in Johannesburg und Pretoria gefunden habe. Die Engländer in Johannesburg überreichten ihm eine Adresse mit 5000 Unterschriften, die in wenigen Tagen zusammengebracht waren. Es kam eine vorläufige Vereinbarung zu stande, die aber bereits im folgenden Jahre abgeändert wurde.

Von besonderer Wichtigkeit war die Ausarbeitung eines Berggesetzes durch die Johannesburger Chamber of mines, das im Jahre 1893 dem Volksraad vorgelegt und 2 Jahre später mit geringen Abänderungen genehmigt wurde (vergl. Seite 331).

Schon Ende 1892 war die Transvaal-Union gegründet worden, eine Vereinigung von Ausländern, die den Zweck hatte, auf gesetzlichem Wege die politische Situation der eingewanderten und nicht naturalisierten Bewohner Transvaals zu verbessern. Die Volkszählung vom Jahre 1890 hatte

Digitized by Google

Ochsenwagen, durch einen Fluß fahrend.

Digitized by Google

Digitized by Google

ergeben, daß die Zahl der Ausländer der der Bürger beinahe gleichkam und sie voraussichtlich in kurzer Zeit übertreffen würde. Die Buren trieben meist Viehzucht und Ackerbau, der Bergbau hingegen lag hauptsächlich in den Händen der Ausländer.

Den Erträgnissen des Bergbaues verdankte aber der Staat seine Erhaltung und sein Aufblühen. Ohne die Thätigkeit der Ausländer würde es im Staate am Besten gemangelt haben, nämlich an Geld. Das ist zweifellos richtig, und es lag sicher eine Härte darin, daß die Ausländer durch die bestehende Verfassung von der Einwirkung auf die Staatsangelegenheiten so gut wie ausgeschlossen wurden, insofern als die Erwerbung des Bürgerrechts an Bedingungen geknüpft war, denen zu genügen die wenigsten sich in der Lage sahen. Andererseits hatten und haben die Buren das geschichtliche Recht für sich. Sie waren die Gründer des Staates; ihre Eigenart hatte der Republik die nationale Prägung gegeben; ihnen gehört das Land und seine Schätze, und es war genug, wenn sie duldeten, daß die fremden Eindringlinge sich daran bereicherten. Niemand kann ihnen verargen, daß sie sich gegen die drohende Gefahr der Erstickung des burischen Charakters der Republik durch das überwuchernde englische Element von Anfang an energisch wehrten. Die von den Unionisten im Laufe der 1893er Tagung dem Volksraad überreichten Denkschriften, in denen die Wünsche der Ausländer zum Ausdruck gebracht wurden, blieben denn auch unberücksichtigt.

In demselben Jahre erwies sich eine Strafexpedition gegen einige Häuptlinge im Zoutpansberger Distrikt als notwendig. Der Feldzug wurde durch Einnahme der festen

Digitized by Google

Stellung des Hauptes der Aufrührer, Malaboch, beendet. Malaboch entkam mit einigen seiner Leute ins Gebirge. Es ist bereits weiter oben davon die Rede gewesen, wie die bei diesem Anlaß geschehene Kommandierung britischer Unterthanen zur Teilnahme an dem Kriegszuge zu Streitigkeiten über die Verpflichtung der Ausländer zum Kriegsdienste führte, die indessen durch Intervention des High-Commissioner, Sir Henry Loch, beigelegt wurden. Seine Ankunft in Pretoria gab der englischen Partei Gelegenheit zu einer Reihe von Demonstrationen, die auf das Nationalgefühl der Buren verstimmend wirken und ihre geringe Geneigtheit, den Forderungen der Ausländer entgegen zu kommen, völlig in das Gegenteil verwandeln mußten. Sir H. Loch wurde in Pretoria stürmisch bewillkommnet. Der Bahnhof war überfüllt, die Straßen gedrängt voll von Engländern, die ihre Nationalhymne sangen und jeden Versuch der Musikkapelle, das „Volkslied“ anzustimmen, vereitelten. Der Wagen des Präsidenten, der den High-Commissioner zu seinem Hotel führen sollte, wurde der Bespannung entledigt und von der enthusiasmierten Menge durch die Stadt gezogen. Eine ruchlose Hand holte die Staatsflagge von dem Wagen herunter und brachte an ihrer Stelle die britische Flagge an. Abwechselnd die britische Nationalhymne und das „Rule Britannia“ singend, wälzte sich die Prozession durch die Straßen der Stadt. Der Präsident der Republik wurde mit Schreien und Johlen empfangen, die für den High-Commissioner bestimmte Ehrenwache beiseite gestoßen, und der Tumult wurde so groß, daß Sir H. Loch sich schließlich genötigt sah, selbst die Unbesonnenen aufzufordern, seiner Lage als Gast des Präsidenten Rechnung

Digitized by Google

zu tragen. Die Unionisten in Johannesburg überreichten dem High-Commissioner eine Adresse mit 15 000 Unterschriften, worin sie ihre Beschwerden darlegten und ausführten, daß alle an die Regierung gerichteten Anträge auf Berücksichtigung ihrer begründeten Ansprüche unbeachtet geblieben wären, und eine dem Volksraad unterbreitete, von 13 000 Bewohnern von Johannesburg und Umgegend unterzeichnete Denkschrift von diesem mit Spott und Hohn aufgenommen worden sei.

Inzwischen erreichte der Swaziland-Vertrag, der im Jahre vorher um 6 Monate verlängert worden war, mit dem 30. Januar 1894 seine Endschaft. Nach langen Verhandlungen gelang es den Buren, einen Vertrag mit den Engländern abzuschließen,[316]) wodurch Swaziland, wenn man auch die formelle Einverleibung nicht zugestand, doch thatsächlich an die Südafrikanische Republik abgetreten wurde.

Die Rückkehr der zum Kriegsdienst gezwungen gewesenen Engländer gab der National-Union einen erwünschten Anlaß zur Veranstaltung einer Massenversammlung im Amphitheater zu Johannesburg, wo über 5000 Personen anwesend waren und der Advokat Leonard die Forderungen der Ausländer aufs neue formulierte. Die Versammlung befleißigte sich einer gemäßigten Haltung, um den behördlichen Maßregeln zu entgehen, die sie andernfalls zu gewärtigen gehabt hätte. Die Regierung hatte es nämlich mit Rücksicht auf die immer heftiger auftretende Agitation kurz zuvor für passend gehalten, das Versammlungsrecht zweckmäßig einzuschränken. Es wurde eine Resolution angenommen, in der es hieß: „Die gegenwärtige Versammlung der National-Union weist den unbegründeten Vorwurf zurück, daß sie die Unabhängig-

Digitized by Google

keit des Staats zu untergraben suche, und protestiert hiermit gegen das neuerliche Vorgehen des Volksraads

1. hinsichtlich der Petition von 13 000 Einwohnern des Witwatersrands, die um die Gewährung eines vernünftigen Stimmrechts baten

und

2. hinsichtlich des Ausschlusses der Ausländer und ihrer Kinder von dem Besitz der bürgerlichen Rechte für alle Zeiten, obwohl sie hauptsächlich die Lasten des Staates tragen.

Die Versammlung erklärt, daß ein solches Vorgehen darauf berechnet ist, die Verschmelzung der alten und neuen Bewohner des Staates, die für den Fortschritt und die Wohlfahrt der Republik wesentlich ist, zu verzögern, und fordert daher alle, welche auf die Bürgerrechte Wert legen, auf, die Union in ihren Bemühungen zu unterstützen, die darauf gerichtet sind, die Rechte zu erlangen, welche sie mit Rücksicht auf ihre erprobte Treue gegen den Staat (!) und ihre Verdienste um die Entwicklung desselben zu seinem jetzigen Reichtum und seiner machtvollen Stellung zu fordern berechtigt sind. Die Versammlung verpflichtet sich endlich, alles daran zu setzen, um von der Regierung eine auf demokratischen Grundsätzen basierte Verfassung zu erhalten und nicht früher ihre Bemühungen einzustellen, als bis dieser Wunsch Erfüllung gefunden hat."

Als die erste Abteilung der Bewohner von Pretoria von dem Feldzuge gegen den Häuptling Malaboch zurückkehrte, sprach der Präsident seine Absicht aus, allen Ausländern, die mit den Bürgern Schulter an Schulter gefochten hätten und würdig seien, gleiche Rechte wie diese

Digitized by Google

zu genießen, die Bürgerrechte zu verleihen. Dem ersten Volksraad wurde in der That ein dahingehender Gesetzentwurf vorgelegt, der aber zunächst nicht zur Annahme gelangte, da man darin ein Unrecht gegen diejenigen Ausländer erblickte, die früher sich in gleicher Weise um das Land verdient gemacht hatten. Die Regierung wurde daher aufgefordert, dem Volksraad in der nächsten Session eine Liste der auch aus früheren Zeiten in Betracht kommenden Persönlichkeiten vorzulegen. Die Antwort der altburischen Partei auf den Gesetzesvorschlag des Präsidenten war ein Antrag, alle diejenigen für immer von den Bürgerrechten auszuschließen, die im Unabhängigkeitskriege auf britischer Seite gestanden und britische Staatsämter angenommen hatten. Mit elf gegen zehn Stimmen wurde dieser unkluge Vorschlag glücklicherweise beseitigt. Bald nach der Niederwerfung Malabochs empörte sich übrigens ein anderer Eingeborenenhäuptling im Norden des Landes, Magato, der schon seit Jahren keine Hüttensteuer gezahlt hatte und sich auch in anderer Beziehung widerspenstig zeigte. Er verbündete sich mit verschiedenen anderen Stämmen, wurde aber nach hartem Kampfe vollständig besiegt.

Im Jahre 1893 wurde eine Kommission mit dem Auftrage ernannt, alle auf die Verfassung bezüglichen Gesetze zusammen zu stellen und in der nächsten Sitzung dem Volksraad eine revidierte Verfassung vorzulegen. Die Mehrheit des ersten Volksraads war indessen, als die Kommission ihren Bericht vorlegte, der Meinung, daß sie ihre Vollmacht überschritten habe; ihre Vorschläge wurden beiseite gelegt und die Regierung beauftragt, einen neuen Entwurf vorzulegen.

Die Wahlen zum Volksraad im Jahre 1895 ergaben

Digitized by Google

eine Stärkung der Fortschrittspartei in beiden Körperschaften. Dem neuen Volksraad wurde wiederum eine Petition der Ausländer, diesmal mit 32 500[317]) Unterschriften vorgelegt, natürlich mit demselben Erfolge wie früher. Kennzeichnend für die Stellungnahme der Bürger gegenüber dieser Petition ist die Äußerung eines so besonnenen Mannes, wie es der früher erwähnte Jorissen ist: „Darf ich Sie einladen, schreibt er an den englischen Staatssekretär Chamberlain, einmal untersuchen zu lassen, wieviel von diesen Tausenden der Vorschrift genügt haben, welche anordnet, daß jeder Fremde binnen 14 Tagen nach seiner Ankunft sich bei dem Veldkornet seines Distrikts einschreiben lassen muß? Ist es ein Wunder, daß eine Volksvertretung, die sich selbst achtet, wenig Rücksicht auf eine Massenpetition von Leuten nimmt, die sich an die Landesgesetze nicht kehren? Glauben Sie mir, es ist Schein und nichts als Schein. Solche vom Volk unterzeichneten Denkschriften werden vorsätzlich mit dem klaren und bewußten Zweck verfaßt, eine Abweisung zu erleiden, woraus man politisches Kapital schlägt."

Die formelle Eröffnung der Delagoabai-Eisenbahn gab den Anlaß zu einer Reihe von Festlichkeiten, wie sie in Südafrika bisher in diesem Maße nicht stattgefunden hatten. Die Gouverneure und viele sonstige Würdenträger der umliegenden Kolonien waren herbeigeeilt, um den Feierlichkeiten beizuwohnen. Der Präsident nahm die Glückwünsche der Erschienenen entgegen; von der deutschen und von der britischen Regierung waren besondere Botschaften eingelaufen. Der deutsche Kaiser hatte dem Präsidenten in einem Telegramm die Glückwünsche zur Vollendung des so überaus wichtigen Werkes ausgesprochen.

Digitized by Google

Die Swazi ſchienen nicht geneigt, ſich in die Beſtimmungen des Vertrages zwiſchen der Republik und England zu fügen. General Joubert unternahm daher im März des Jahres 1895 mit bewaffneter Macht einen Zug nach Swaziland, und es gelang ihm, die Swazi zur Anerkennung der Oberhoheit Transvaals zu bewegen. Der bisherige König Uburu wurde zum Chief-Kapitain eingeſetzt. Für die Niederlage, die die engliſche Diplomatie in der Swaziland-Frage erlitten hatte, rächte ſie ſich durch die Annexion des Pongola- und des Tonga-Landes, die in Pretoria mit ſehr ſcheelen Augen betrachtet wurde, da damit die Möglichkeit einer direkten Verbindung mit dem Meere ein für allemal verſperrt war. Ein Proteſt, den die Transvaal-Regierung gegen die Annexion verlautbarte, blieb wirkungslos.[318])

Die Verhältniſſe im Innern hatten ſich inzwiſchen immer mehr zugeſpitzt. Die Reformer hatten die Hoffnung aufgegeben, in der nächſten Zeit auf geſetzlichem Wege ihre Wünſche bei der Burenregierung durchzuſetzen. Nun beſchloſſen ſie, es mit Verrat zu verſuchen. Das Johannesburger Reform-Komitee trat mit dem Premierminiſter der Kapkolonie und Direktor der Britiſch-ſüdafrikaniſchen Geſellſchaft Cecil Rhodes in Verbindung, dem die in Transvaal beſtehende Gärung unter den Ausländern eine willkommene Handhabe zur Verwirklichung ſeiner auf die Ausdehnung des engliſchen Machtbereichs in Südafrika gerichteten Pläne bot. Verrat paarte ſich mit ſkrupelloſer Gewaltpolitik. Rhodes hatte ſchon vorher Sorge getragen, daß der Befehlshaber der Truppen der Britiſch-ſüdafrikaniſchen Geſellſchaft Dr. Jameſon unauffällig mit 800 Mann an der Weſtgrenze der Republik Aufſtellung nahm, um im gegebenen

Digitized by Google

Augenblick ins Land einzubrechen, dem Johannesburger Reform-Komitee die Hand zu reichen und vereint mit ihm die Burenregierung zu stürzen.[319]) Aber der Plan wurde vereitelt. Zwar überschritt Jameson am 29. Dezember 1895 die Grenze der Republik, aber die Buren, die nicht ganz ungewarnt gewesen waren, handelten energischer als die Verschwörer in Johannesburg. Bei Krügersdorp traten sie am 1. Januar 1896 dem unglücklichen Opfer der Rhodesschen Gewaltpolitik entgegen, schlugen Jamesons Streitmacht vollständig und nahmen ihn samt den Resten seiner Mannschaft am Tage darauf bei Blakfontein gefangen.

Die Johannesburger hatten ein doppeltes Spiel gespielt. Die Burenherrschaft hatten sie wohl stürzen wollen, und dazu war ihnen die Unterstützung des kapschen Premierministers schon recht; aber Großbritannien sollte nicht unmittelbar die Früchte ihres Verrates ernten, sondern sie selbst wollten sich an die gedeckte Tafel der Regierung setzen. Eine unabhängige Republik von englischem Gepräge, das war ihr Traum. Zu spät fiel ihnen ein, daß sie sehr viel weniger Aussicht hatten, gegenüber den britischen Annexionsgelüsten für ihre persönlichen Interessen erhebliche Erfolge zu erreichen, als gegenüber der nicht so mächtigen Burenregierung. Darum ließen sie Jameson im Stich.

Meisterhaft war die weitere Behandlung dieser Angelegenheit auf Seiten der Buren, erbärmlich auf Seiten der Engländer. Die Buren verzichteten bedachtsam darauf, Jameson und die Mitgefangenen selbst zu bestrafen; sie lieferten sie der englischen Regierung aus. Dies war um so klüger, als es die englische Politik um so eklatanter in Nachteil setzte. Die englischen Kreise, die um den Anschlag gewußt hatten, waren

Digitized by Google

höchlichst erbost über das Mißlingen desselben und verbargen hinter ihrer Entrüstung den Rest von Schamgefühl, den diese kolossale Blamage vor der ganzen Welt vielleicht in ihnen aufsteigen ließ. Man nahm eine äußerst drohende Haltung an und wäre wahrscheinlich sehr froh gewesen, wenn sich die Transvaal-Regierung zu Schritten hätte hinreißen lassen, die einem gewaltsamen Einschreiten der Engländer einen Schein von Recht verliehen hätten. Präsident Krüger benahm sich aber mit dem feinsten Takt und großer Würde. Die offene Stellungnahme des deutschen Kaisers, der den Präsidenten zu dem Siege der Buren über Jamesons Truppen beglückwünschte, steigerte zwar zunächst die thatenlose aber redselige Wut der Engländer auf den Höhepunkt, hatte aber doch das Gute, daß sie die Folgen voreiliger Schritte ruhiger zu erwägen begannen.

Inzwischen wurde den Landesverrätern in Johannesburg der Prozeß gemacht. Die vier Vorsitzenden des Reformkomitees wurden zum Tode verurteilt, eine größere Anzahl von Mitgliedern mit Gefängnisstrafen belegt; unter den ersteren befand sich auch ein Bruder von Cecil Rhodes, der Oberst Rhodes. Kurze Zeit darauf wurden die Verurteilten sämtlich begnadigt. Wieder war den Engländern, die durch die Verurteilung in gewaltige Aufregung versetzt worden waren, eine Waffe aus der Hand gewunden. Nichts konnte die Engländer stärker demütigen als diese mild verzeihende Haltung der Burenregierung, und nichts machte es ihnen gleichwohl schwerer gegen Transvaal feindlich vorzugehen, wollte man sich nicht mit dem Gerechtigkeitsgefühl und den Sympathien fast der ganzen Welt in Gegensatz setzen und sein moralisches Prestige noch stärker schädigen, als es

Digitized by Google

schon durch den Nachweis der mittelbaren und unmittelbaren Anteilnahme von hohen Regierungspersonen an dem völkerrechtswidrigen Einbruch in ein fremdes Landgebiet geschehen.

Während die Untersuchung gegen Jameson und Rhodes sehr lau und mit der deutlich erkennbaren Absicht betrieben wurde, mehr zu verschleiern als zu enthüllen, führte der britische Kolonialminister Chamberlain vor der erstaunten Welt ein Schauspiel auf, das den Beobachter teils mit Entrüstung, teils mit Mitleid erfüllte und stellenweise einen grotesk-komischen Charakter annahm. Zwar konnte er nicht anders, als den völkerrechtswidrigen Einfall Jamesons mißbilligen; aber er verschwieg garnicht, daß die Transvaal-Regierung nach seiner Überzeugung an einer solchen Entwicklung der Dinge die Schuld trage, da sie den ernsten Beschwerden der Ausländer gar zu wenig Beachtung geschenkt habe. Ja, offenbar von einer ganz falschen Auffassung des gegenseitigen Verhältnisses ausgehend, versuchte er sogar der Republik seine Ansichten über die vorzunehmenden Reformen aufzudrängen, eine Einmischung, die vom Präsidenten Krüger mit allem Nachdruck zurückgewiesen wurde. Nichts desto weniger verstieg er sich bald darauf zu der Naivität, den Präsidenten zu einer Besprechung der Lage nach London einzuladen. Krüger lehnte wiederum ab. Bei alledem ging Chamberlain stets von der unglücklichen Fiktion aus, daß eine Suzeränität Großbritanniens über die Südafrikanische Republik bestehe, eine Auffassung, deren Rechtsunbeständigkeit bereits oben dargelegt worden ist. Erst im Jahre 1896 wurde die Untersuchung gegen Jameson abgeschlossen; er wurde zu 15 Monaten Gefängnis ohne Zwangsarbeit verurteilt.

Digitized by Google

Cecil Rhodes war genötigt, seinen Abschied als Ministerpräsident zu nehmen. Ein Komitee, das mit der Untersuchung der Frage beauftragt war, ob und wieweit die Kapkolonie in die Vorbereitungen zum Einfall Jamesons in Transvaal verwickelt gewesen sei, kam zu dem Ergebnis, „daß der Anteil, den Cecil Rhodes an den Vorbereitungen, die zum Einfall führten, gehabt, sich nicht in Einklang bringen lasse mit seinen Pflichten als Premierminister der Kapkolonie“.[320])

Die Johannesburger Bevölkerung hatte für ihre Forderungen hauptsächlich auch die Behauptung ins Feld geführt, Johannesburg sei eine rein englische Stadt. Nach Wiederherstellung der Ruhe beschlossen die Johannesburger Behörden, dieser irrigen Annahme energisch entgegen zu treten. Am 15. Juli des Jahres 1896 wurde durch eine große Anzahl vertrauenswürdiger Volkszähler von jeder damals anwesenden Person Rasse, Nationalität, Konfession, Geschlecht, Alter und Beruf aufgenommen.

Das Ergebnis war folgendes:[321])

„Johannesburg hatte am 15. Juli auf einem Flächenraum von etwa 28 engl. □Meilen rund 100 000 Einwohner, wovon die Hälfte Weiße. Von letzteren waren $^1/_3$ rein englischen Ursprungs, ein zweites Drittel stammte aus englischen Kolonien und bestand hauptsächlich aus holländisch sprechenden Afrikanern; das letzte Drittel setzte sich zusammen aus Transvaalern, Bürgern des Oranje-Freistaates, Russen, Deutschen, Holländern u. s. w. Abgesehen von der Grundlosigkeit der englischen Ansprüche auf die Alleinherrschaft in der Stadt ergab die Volkszählung auch noch andere bemerkenswerte Einzelheiten. Von den ungefähr 20 000 männlichen Weißen der Goldstadt über 15 und unter 30 Jahren

Digitized by Google

hatten kaum 300 eine rechtmäßige Gattin bei sich. Zwischen 30 und 40 Jahren gab es verheiratete 4 550 Männer und 2 443 Frauen, ein Zeichen, daß ein großer Teil der Männer die Gattin anderwärts wohnen hat. Dieses Verhältnis wird sich, wenn es auch schon gegen früher einen großen Fortschritt bedeutet, so lange erhalten, als das Leben in Johannesburg so teuer und für Frauen unangenehm bleibt. Beinahe die Hälfte der Johannesburger Bevölkerung ist protestantisch; außerdem finden sich 4 800 Katholiken und 6 250 Israeliten. Dem Beruf nach giebt es in Johannesburg u. a. 68 Redakteure und Korrespondenten, 87 Musikanten, 32 Jokeys, 108 Handlungsreisende, 108 Uhrmacher, 7 Pianostimmer, 1 030 ohne Beruf, 5 484 Schüler, 3 Briefmarkensammler, 387 Stadtreiniger und 518 Eisenbahnbeamte u. s. w."

Inzwischen erhielt die Stellung der Republik aufs neue eine unerwartete Festigung. Der Plan eines Bündnisses mit dem Oranje-Freistaat war bereits alten Datums. Erst im Jahre 1895 war er aufs neue im Volksraad erörtert worden. Man hatte eine gemeinschaftliche Konferenz in Aussicht genommen, ohne indessen auf Seiten des Freistaats zunächst auf großes Entgegenkommen und besonders warme Sympathien zu stoßen. Doch noch in demselben Jahre bereitete sich ein Umschwung vor. Der britische, d. h. kapländische Einfluß, der bisher im Freistaat vorgeherrscht hatte, verlor an Boden gegenüber der fortschreitenden Erkenntnis, daß die selbständige Entwicklung des Freistaates gerade durch diesen Einfluß erheblich verlangsamt worden ist. So liegen z. B. die Eisenbahnen des Freistaates in den Händen kapländischer Gesellschaften, welche nur einen kleinen Gewinnanteil an die Republik entrichten. Der Volksraad des

Digitized by Google

Freistaates beschloß nun, die Regierung von Transvaal zu ersuchen, eine Abordnung aus Bloemfontein zu empfangen, um mit derselben die Frage eines Schutz- und Trutzbündnisses zu beraten[322]). Erst jetzt, drei Jahre später, haben diese Verhandlungen zu einem greifbaren Ergebnis geführt. Damit sieht sich England in Zukunft im Falle kriegerischer Verwicklung einer Armee von mehr als 40 000 Buren gegenüber.

Das ernstliche Bestreben des Staatspräsidenten, den Klagen der Ausländer, soweit sie berechtigt erschienen, Abhülfe zu schaffen, trat in der nächsten Zeit für jedermann noch mehr als bisher klar zu Tage. Er kündigte dem Volksraad Vorlagen an, die sich auf die Erleichterung des Grenzhandels mit den benachbarten Kolonien, auf das Unterrichtswesen, die Untersuchung der Minen-Industrie und eine Revision des Grundsteuergesetzes beziehen sollten.[323]) Auch der Volksraad bewies durch seinen Beschluß, das Diamant-Jubiläum der Königin von England zu feiern und das Einwanderungsgesetz, welches von jedem Einwanderer den Nachweis genügender Subsistenzmittel erforderte, mit Rücksicht auf die den Nachbarländern dadurch erwachsenden Unbequemlichkeiten rückgängig zu machen, daß er die Lage des Staates richtig beurteilte und von der Überzeugung durchdrungen war, es könne dem Bestande der Republik nichts schädlicher sein, als den Engländern eine Handhabe für den Versuch gewaltsamen Eingreifens zu geben.

Immer mehr stellte sich andrerseits heraus, daß die Beschwerden der Uitlander, weit entfernt das wirtschaftliche Wohl der großen Menge derselben zu fördern, lediglich die Interessen von drei oder vier Millionären im Auge hatten. Nur für sie würde das volle Bürgerrecht einen wirklichen Wert besitzen.

Digitized by Google

„Die Triebfeder für die Millionäre liegt aber in der wirtschaftlichen Krisis, welche nach dem jahrelangen Treiben der Spekulanten am Witwatersrand voraussichtlich eintreten muß. Von der enormen Goldausbeute der letzten 12 Jahre (mehr als 42 000 000 Pfund) floß nur ein winziger Bruchteil in den Staatsschatz; aber die Gesellschaften rentieren sich doch nicht mehr, weil sie ihr Kapital zu unnatürlicher Höhe vergrößert haben. Die Unternehmer in Johannesburg sind steinreich dabei geworden, aber die Aktionäre sind beschwindelt. Die Schuld wirft man nun auf die Regierung, schreit über unerschwingliche Steuern, Dynamitmonopol, Eisenbahntarife 2c. und erregt die Menge zu Forderungen, für die sie an sich gar kein Interesse haben.[324])"

Um die Beschwerden und Bedürfnisse der Goldindustrie zu untersuchen, wurde eine „Industrielle Kommission" eingesetzt, die ihre Sitzungen am 21. April 1897 begann. Die Kommission stellte fest, daß von 79 mit Erfolg arbeitenden Bergwerken nur 23 Dividenden zu zahlen vermochten, was hauptsächlich den zu hohen Betriebskosten zur Last gelegt wurde. Sie schlug vor: Abschaffung der Einfuhrzölle auf Lebensmittel; Herabsetzung der Eisenbahn-Transportkosten der Eingeborenen nach und von den Minen; Einrichtung von Baracken als Ruheplätze für Arbeiter längs der Linien; strengere Handhabung des Spirituosen-Gesetzes; Unterhandlungen mit den Küstenstaaten wegen Beseitigung der hohen Transitzölle; Abschaffung des Dynamitmonopols, wenn rechtlich ausführbar; Ermäßigung der Eisenbahnfrachtsätze um 25 %; Erbauung einer Kohlentransportbahn am Witwatersrand und Einsetzung eines Verwaltungsrats.[325]) Angesichts der Haltung Chamberlains und der Verquickung

Digitized by Google

dieser wirtschaftlichen Fragen mit den politischen Streitigkeiten zwischen England und der Republik wurde indessen von Anfang an in der Republik und unter den Afrikanern Südafrikas jede Willfährigkeit gegen die Forderungen der Kommission als ein Zeichen der Schwäche betrachtet und nachdrücklich bekämpft.[326]) An der Spitze dieser Partei steht der Staatssekretär Dr. Leyds.

Andererseits war der Präsident, wie es heißt, geneigt, eine Herabsetzung des Preises für Dynamit, Befreiung gewisser Nahrungsmittel und Materialien vom Einfuhrzoll und Einschränkung der Eisenbahntarife zu befürworten, weil er einsah, daß der wirtschaftliche Ruin des Landes den politischen Untergang nicht aufhalten, sondern beschleunigen würde.

Der Bericht der Kommission wurde zunächst von einem Ausschuß des Volksraads begutachtet. Schon am 18. Oktober legte die Kommission ihren Bericht vor und beantragte, die Eisenbahnfrachtsätze für Bergbau-Erfordernisse herabzusetzen, die Zolltarifsätze für Lebensmittel zu verringern und den Dynamitpreis um 10 Schillinge für die Kiste zu ermäßigen, dagegen die Zölle für Luxusgegenstände zu erhöhen. Über die rechtliche Möglichkeit, das Dynamitmonopol aufzuheben, scheint man noch nicht völlige Gewißheit erlangt zu haben.[327]) Freilich faßte der Volksraad auch den damit in Verbindung stehenden Beschluß, die Regierung zur Einbringung einer Gesetzesvorlage aufzufordern, durch welche die Minengesellschaften zum Zwecke der Kontrolle verpflichtet werden, in ihren Büchern die allen von ihnen beschäftigten Weißen gezahlten Löhne und Gehälter genau anzugeben.[328]) Am 21. Oktober nahm der Volksraad sämtliche Vorschläge der Kommission an.

Wenn der Ausführende Rat diese Beschlüsse des Volks-

Digitized by Google

raads billigte, so war infolge des starken Ausfalls an Einnahmen eine bedenkliche Erschütterung der finanziellen Lage des Staates zu erwarten. Der Jameson-Einfall hatte ohnehin ein sehr erhebliches Defizit zur Folge gehabt. Die Goldausbeute stieg indessen in der nächsten Zeit so beträchtlich, daß diese Schwankung bald überwunden wurde. Nach dem Berichte des Staatsingenieurs Klinke hat die Goldförderung im Jahre 1897 einen Wert von 11 653 000 Pfd. Sterl. erreicht. Immerhin haben nur 28 Gesellschaften Dividenden verteilt und zwar in Höhe von 3 000 000 Pfd. oder im Durchschnitt 30 %. Die Minenwerte der 83 Hauptgesellschaften repräsentierten im Anfang des Berichtsjahres einen Marktwert von 54 Millionen und am Ende des Jahres einen solchen von 64 Millionen.[329]) Trotzdem daher der Schluß nahe lag, daß es der Goldindustrie unter den bestehenden Verhältnissen unmöglich so schlecht gehen könne, wie sie es darstelle, und ihre Klagen größtenteils spekulativer Natur seien, genehmigte die Regierung die vom Volksraad beschlossenen Zollbestimmungen. Am 1. März ist denn auch infolgedessen zunächst ein ermäßigter Eisenbahntarif für überseeische Güter in Kraft getreten. Die Aufhebung des Dynamitmonopols ist vorerst kaum zu erwarten. Dagegen ist die Herabsetzung des Dynamitpreises von der Regierung zugestanden worden Bei der Eidesleistung anläßlich seiner Wiederwahl im Jahre 1898 versprach Krüger, für eine weitere Herabsetzung desselben einzutreten. Gleichzeitig stellte er Maßregeln in Aussicht, um zu verhüten, daß europäische Kapitalisten durch die Goldgesellschaften beraubt werden, indem sie mit Bergwerksgerechtsamen überflutet werden, ohne daß die bezüglichen Gruben abbaufähiges Gold enthalten.[330])

Digitized by Google

Eine Anleihe von 6 Mill. Pfund, die er hauptsächlich zur Ausführung von Eisenbahnplänen und für Dammbauten zur Hebung der Landwirtschaft durch künstliche Bewässerung beantragte, wurde ihm bisher nicht bewilligt. Schon die bloße Absicht rief freilich eine starke Gegenbewegung der Engländer wach.

Gleicht so die innere Lage der Republik einem brodelnden Hexenkessel, in dem die widerstrebendsten Elemente durcheinandergerührt werden, so wird die Lage der auswärtigen Politik hauptsächlich durch die feindselige Haltung Englands charakterisiert. Der südafrikanische Untersuchungsausschuß hatte zwar Rhodes und Jameson „eines unerhörten Bruches der internationalen Höflichkeit" für schuldig erklärt, aber Chamberlain trotz der vorgelegten Beweisstücke von dem Vorwurfe der Mitwisserschaft freigesprochen. Rhodes ging ruhig wieder nach Südafrika. Jameson wurde mit der Bildung einer neuen Polizeitruppe beauftragt. Jeden Versuch, Rhodes und die Chartered Company zur Verantwortung zu ziehen, wies Chamberlain von der Hand. Kein Wunder, wenn die Transvaaler, jeder anderen Genugthuung beraubt, nun rücksichtslos in ihren Zeitungen aufdeckten, wie weit selbst parlamentarische Kreise in England in die Verschwörung verwickelt waren.

Die mit dem nach London gekommenen Staatssekretär Dr. Leyds angeknüpften Verhandlungen zerschlugen sich, als Chamberlain am 4. August 1897 unumwunden erklärte, daß die Einsetzung eines Schiedsgerichts nicht in Frage kommen könne, da Transvaal unter der Suzeränität Englands stehe. Diese alte Scharteke von einem Vorwande mußte wieder einmal herhalten, um nur ja die Differenzen mit der Republik nicht zum Ausgleich

Digitized by Google

kommen zu lassen und nicht den Nährboden für Zwischenfälle zu verlieren, von denen doch einmal einer den Schein einer Berechtigung für eine bewaffnete Abschlachtung der Republik darbieten könnte. Der Präsident und der Volksraad wiesen diese thörichte Aufstellung nachdrücklich zurück, nachdem bereits am 25. Februar 1896 Krüger in seiner Depesche, in der er die Aufhebung der Londoner Konvention vom Jahre 1884 forderte, zum Ausdruck gebracht, daß seit jener Konvention von einer Suzeränität nicht mehr die Rede sein könne. Gleichzeitig betonte er nochmals das Recht der Republik auf einen Schiedsspruch.

Es ist den Buren nicht zu verdenken, daß sie die endliche Klärung dieser Frage mit allem Nachdruck zu betreiben suchen, da naturgemäß auch die wirtschaftliche Lage der Republik durch die in dieser Beziehung herrschende Unsicherheit nicht wenig beeinflußt wird. Die Frage der Reformen ist so gut wie unlösbar, so lange die englische Politik der Transvaal-Regierung immer wieder den Knüppel der Suzeränität zwischen die Beine wirft.

Der Oberrichter der Republik, Kotze, der in einem Prozeß der Regierung gegen den Herausgeber der Johannesburger „Times", Robinson, von Ehrgeiz verblendet, die englische Auffassung zu vertreten wagte, wurde auf Krügers Veranlassung durch Volksraadsbeschluß abgesetzt. An seine Stelle trat Gregorowski. Ungefähr zu derselben Zeit wurde der Generalschatzmeister Boshoff wegen vorgekommener Unregelmäßigkeiten seines Postens enthoben und durch Malherbe, den Präsidenten des zweiten Volksraads, ersetzt.

Auf den übrigens auch vom Oranje-Freistaat gebilligten Protest der Republik gegen das von Chamberlain behauptete

Digitized by Google

Souzeränitätsverhältnis ist bisher eine offizielle Äußerung der englischen Regierung nicht erfolgt. Leicht begreiflich! Diese Frage muß offen bleiben, um den Streit wach zu erhalten. Die Lösung ist nur noch auf gewaltsamem Wege möglich, ein Königreich für einen guten Vorwand! Inzwischen heißt es sich bereit machen. Chamberlain beklagte sich im Parlament über die außergewöhnlichen Kriegsrüstungen der Republik (!), die eine Verstärkung der englischen Verteidigungsmittel (!) in Südafrika notwendig mache, und verlangte die Mittel, um eine Artillerie-Brigade und ein weiteres Regiment nach dem Kap zu entsenden. Truppen, Waffen, Munition, Pferde werden seitdem ohne Unterbrechung nach Südafrika geschafft. Dem gegenüber hat die Republik eine Anzahl Forts angelegt und eine Kommission eingesetzt, um das Freiwilligenwesen zu reformieren und so eine Ergänzung für ihre geringe stehende Heeresmacht zu gewinnen. Es ist schwer sich ein Bild davon zu machen, wie groß gegenwärtig die englische Truppenzahl in Südafrika ist; aber wenn sie die vereinigten Streitkräfte der verbündeten Republiken nicht ganz erheblich übersteigt, so wird nichts die Engländer vor einem zweiten Majuba bewahren.

Viel gefährlicher ist das Bestreben der Engländer, die Delagoabai in ihren Besitz zu bekommen und so den Buren die letzte Möglichkeit zu nehmen, ohne britische Vermittelung mit dem Welthandel in Verbindung zu treten. Diese Bestrebungen sind nur auf diplomatischem Wege und in der Arena der großen Politik lahm zu legen. Die Eifersucht der anderen Mächte, die in Südafrika und speziell in Transvaal Interessen haben, wird der Republik in diesem Punkte mehr zu gute kommen als der schönste Protest derselben oder

Digitized by Google

eine kriegerische Aktion. Der Präsident Krüger und der bisherige Staatssekretär, jetzige Gesandte Dr. Leyds haben das Zeug dazu diese Situation zu begreifen und auszunutzen. Dr. Leyds repräsentiert neben dem bedächtigen und friedliebenden Krüger das treibende Element des in seinem Nationalbewußtsein tief gekränkten und erregten Burentums.[331]) Nachdem man die Bedeutung dieses intelligenten, rechtskundigen, kühl überlegenden aber energischen Mannes in England erkannt hatte, suchte man seine Wiederwahl nach Kräften zu hintertreiben. Mit 19 von 25 Stimmen wurde er dennoch im Jahre 1897 von neuem zu dem Posten des Staatssekretärs berufen. Er stellte sich an die Spitze der altburischen Partei, die der Mineninduſtrie keine Konzessionen machen will, weil sie den Bestand der Republik in ihrem burischen Charakter dadurch gefährdet glaubt. Dr. Leyds hat den großen Wert diplomatischer Vertretung, „die ein unabhängiger, unter der Oberherrschaft von keiner fremden Macht stehender Staat im Auslande haben muß", klar erkannt und den Ausführenden Raad wie den Volksraad für seine Ideen zu gewinnen gewußt. Er selbst ging im Jahre 1898 als Gesandter nach dem Haag, nachdem er vom Volksraad die Mittel erbeten und erhalten hatte, um auch in Berlin, London, Paris und Lissabon diplomatische Vertretungen einzurichten, die der Gesandtschaft im Haag unterstellt sein sollen. An seiner Stelle wurde für den Posten des Staatssekretärs der bisherige Sekretär des Ausführenden Raades im Oranje-Freistaat, Abraham Fisher, in Aussicht genommen; derselbe lehnte jedoch ab. Darauf fiel die Wahl auf den früheren Präsidenten des Oranje-Freistaates Reitz, der seitdem das Amt übernommen hat.

Digitized by Google

Ob es freilich Krüger und Leyds gelingen wird, die Delagoabai vor dem Griffe der Engländer zu retten, wird gerade in neuester Zeit immer mehr zweifelhaft. Wie verlautet, ist mit Sicherheit vorher zu sehen, daß das Schiedsgericht in Bern, das zur Entscheidung der zwischen England und Portugal schwebenden Streitfragen hinsichtlich der Delagoabahn berufen ist, sich zu Gunsten Englands aussprechen wird. Die drei Schweizer Juristen Blaesi, Hensler und Goldan haben ihres Amtes gründlich gewaltet; seit 1890 sind sie an der Arbeit. Der von England und den Vereinigten Staaten beanspruchte Entschädigungsbetrag von 1 900 000 Pfd. Sterl. wird denselben vermutlich in voller Höhe zugesprochen werden. Voraussichtlich wird das Urteil des Schiedsgerichtes gegen Ende dieses Jahres gefällt werden. Zwar soll die portugiesische Regierung Vorsorge getroffen haben, daß ihr aus der Zahlung der Entschädigungssumme Schwierigkeiten nicht erwachsen; aber wenn beispielsweise England sich im rechten Augenblick bereit erklärt, auf bares Geld zu verzichten, sofern ihm die Delagoabai überlassen wird, so ist bei den Finanznöten des portugiesischen Staates hundert gegen eins zu wetten, daß diesmal die Cortes ihre Zustimmung nicht wieder versagen werden.

Es handelt sich also für England, das sich bereits im Jahre 1891 das Vorkaufsrecht auf die Bai durch Vertrag gesichert hat, nur noch darum, sich bei Zeiten gegen den Einspruch anderer mehr oder weniger beteiligter Mächte zu sichern. Seit einiger Zeit hat die englische Diplomatie in ihren Beziehungen zu Transvaal das Deutsche Reich auf ihren Wegen gefunden. Deutschland hat schon einmal bei Gelegenheit des Jamesonschen Einfalles un-

Digitized by Google

zweideutig für die Südafrikanische Republik Partei genommen. Unsere Politik geht natürlich nur dahin, wie der Staatssekretär von Marschall dem englischen Botschafter in Berlin, Sir Edward Malet, am 1. Februar 1895 erklärte,[332]) diejenigen materiellen Interessen gegen jeden Eingriff zu schützen, welche sich Deutschland durch die Erbauung von Bahnen und die Anknüpfung von Handelsbeziehungen mit Transvaal geschaffen habe. Diese Interessen geböten die Aufrechterhaltung Transvaals als selbständigen Staats nach Maßgabe des Vertrages von 1884 und die Sicherheit des status quo bezüglich der Bahnen und des Hafens in der Delagoabai. Diese Politik richtet sich auch gegen die Idee der commercial federation der südafrikanischen Staaten, die unseren Interessen zuwiderläuft, „weil das politisch das Protektorat, wirtschaftlich das Handelsmonopol der Kapkolonie und den Ausschluß deutschen Handels bedeute". Wenn heute die deutsche Diplomatie diesen Standpunkt hinsichtlich der Delagoabai verlassen hat, wie aus dem zwischen England und Deutschland kürzlich geschlossenen Vertrage nach den bisherigen Mitteilungen darüber der Fall zu sein scheint, so kann sie das angesichts der Zunahme der deutschen Interessen nur dann ohne Gefahr thun, wenn sie sich dafür Zugeständnisse hat gewähren lassen, durch welche diese Interessen auf anderem Wege vollständig geschützt werden. Diese Zugeständnisse müssen in erster Linie auf dem Gebiete der Zolltarife liegen, und wenn sie genügend weitgehend und sichergestellt sind, was man in nicht zu langer Zeit wohl wird beurteilen können, so ist für Deutschland ein Grund zur Beunruhigung über den Vertrag zunächst nicht vorhanden. Allerdings wäre das allein auch kein Grund, den

Digitized by Google

status quo umzustoßen. Weitere Zugeständnisse müssen den Wechsel mundgerecht machen. Und solche Zugeständnisse sind im vorliegenden Falle zweifellos gewährt worden, was zu erörtern hier nicht der Ort ist.

Es läßt sich verstehen, warum trotzdem manche Kreise in Deutschland das Abkommen hinsichtlich der Delagoabai mißbilligen. Muß nicht unsere Geschäftswelt Repressalien seitens der Buren befürchten, die auch trotz des Meistbegünstigungsvertrages, den wir haben, zu vielen Schwierigkeiten führen können? Ist es überhaupt einer starken Regierung geziemend, auch nur mittelbar dazu beizutragen, daß ein schwacher Gegner, auf dessen Seite obendrein das historische Recht ist, von dem Stärkeren selbst auf dem allererlaubtesten Wege wirtschaftlich stranguliert und damit allmählich auch politisch vernichtet wird? Wird nicht die englische Macht in Südafrika durch den Besitz der Delagoabai in der für Deutschland unerwünschtesten Weise verstärkt? Das alles sind Fragen, die man nicht ohne weiteres von der Hand weisen kann. Aber in der Politik liegen die Dinge selten so einfach, daß alles Licht auf die eine, aller Schatten auf die andere Seite fällt. Entschlossen das kleinere Übel zu wählen ist daher doch immer ein Zeichen größerer Weisheit als die allerliebenswürdigste und sympathischste Donquichoterie. Was wir heute als wertvolles Vertragsobjekt ohne erheblichen Schaden gegen mancherlei Vorteile aufgeben, darauf hätten wir sicherlich ohnehin in kurzem ohne die jetzt erworbenen Sicherungen und Vergünstigungen der vollzogenen Thatsache gegenüber wohl oder übel verzichten müssen.

Digitized by Google

Digitized by Google

Anhang I.

Litteratur-Verzeichnis.

Abraham, F. Die Goldminen von Witwatersrand in der Südafrikanischen Republik. Berg- und Hüttenmännische Ztg. 51 S. 422.

— — Aufrichtige Geschichte der Goldminen des Witwatersrand. (Südafrikanische Republik). Vortrag, gehalten im Württembergischen Verein für Handelsgeographie in Stuttgart. Berlin, A. Hausmann.

— — Die neue Ära der Witwatersrand-Goldindustrie. Mit Karte. Berlin 1894.

— — Die Südafrikanische Republik. Eine historische Skizze. Sonderabdruck aus der Goldminen-Revue. Verlag der Goldminen-Revue, Berlin 1896.

Absatzfähige Artikel. Deutsches Handelsarchiv 1885 II. S. 621.

Across the Karoo to the Diamond-Fields. The Cape Monthly Magaz. II. 1871 p. 222.

Afrikaan, De Hollandsche, Weekblad ter bevorderig van Kennis aangaande Zuid-Africa. 1. Jaarg. Amsterdam (Schoeneveld u. Zoon) 1882.

Afrika von Süd nach West und von West nach Ost, endlich einmal durchkreuzt, oder kurze Übersicht der Missions- und Entdeckungsreisen des Dr. Livingstone, durch Süd-Afrika. Aus den englischen Berichten der Londoner Missionsgesellschaft von J. L. Krapf. Ludwigsburg 1857.

Aktenstücke, betreffend die Südafrikanische Republik (vom 1. Februar 1895 bis 6. Januar 1896). Weißbuch Theil 16 S. 225 ff.

Albrecht, J. Gisements minières de la République Sud-Africaine: platine, argent, cuivre etc. Recueil cons. T. LVIII p. 114/28.

— — La République Sudafricaine (Transvaal) au point de vue de l'émigration européenne. (Extr. du „Recueil consulaire") Bruxelles 1889.

Alford, C. J. Geological Features of the Transvaal, South Africa. London 1891.

Alsberg, M. Englands Herrschaft und die Holländische Bevölkerung in Süd-Afrika. Preuß. Jahrb. XLIV, 1879. S. 152.

Digitized by Google

Alsberg, M. Regenfall, Vegetation und Bodenkultur in Südafrika. Ausland 1881 Nr. 23.
— — Die Niederdeutsche Bevölkerung Südafrikas. Gegenwart 1881 Nr. 2 f.
— — Nach dem Diamantenlande Südafrikas. Reiseskizzen. Westermanns illustrierte Monatshefte, 1883, Januar.
Altona, H. Die Zukunft Südafrikas. Ausland 1887 Nr. 49.
Anderson, A. A. Twenty-five years in a waggon in the Gold-Regions of Africa. 2 vols. London 1888.
Andriessen, W. F. De Transvaalsche Gouldvelden. (Abdruck aus: Vragen der Tijds).
— — Het onderwijs in de Zuid-Afrikaansche Republiek. De Gids 56, III. p. 148/61.
— — De Spoorwegen in de Zuid-Afrikaansche Republieken. Tijd. Nederl. Aardk. Genot. Amsterdam (2) 9. S. 684/723.
Annexation of the Transvaal. Corresp. between M. Hicks-Beach Secrt. of State to the Colonies and the Transvaal Delegates, with further documents and correspondence. London 1878.
Atcherley, R. J. A trip to Boërland, or a year's travel, sport and golddigging in the Transvaal and colony of Natal. London 1879. 2 ed. 1881.
Atherstone, My trip to the Diamond-Fields. The Cape Monthly. Mag. III. 1871 p. 243, 284, 360.
Aylward, A. The Transvaal of to day: war, witchcraft, sports and spoils in South Africa. London 1878.
— — Dutch South Africa: its hydrography, mineral wealth and mercantile possibilities. Bull. americ-geogr. soc. 1883 p. 1.
Ayuso, F. G. Viajes de Mauch y Baines al Africa del Sur. Madrid 1878.
Bahn, Die Transvaal-, Export 1890 S. 568.
Baines', Account of, exploration of the gold-bearing region between Limpopo and Zambesi rivers. Journ. R. Geg. Soc. London XXXXI, 1871. 100/31.
Baines, T. At the Tati Gold-Fields. The Cape Monthl. Magaz. IV. 182 p. 99.
— — From the Tati to Natal. Ebenda p. 28.
— — The Goldregions of South Eastern Africa, with a biographical sketch of the author. London 1877.
Barker (Lady). A year's house-keeping in South Africa. New ed. London 1878.
— — Ein Jahr aus dem Leben einer Hausfrau in Süd-Afrika. Aus dem Engl. von A. Scheibe. Wien (Hartleben) 1878.
— — A year's etc. New ed. London 1883.
Bartels, M. Kostbare Perlen des Basutho in Transvaal. Vortrag in der Gesellschaft für Anthropologie, Ethnologie und Urgeschichte. Berlin 1891 S. 399.
Bartle, Frere, E. The union of the various portions of British South Africa. Colonies and India Nr. 445 und 446. 1881.

Digitized by Google

Bartle, Frere, E. On temperate South Africa. Proceed. R. Geog. Soc. London 1881 p. 1.
— — On systems on Land Tenure among Aboriginal Tribes in South Africa. Journ. of the Anthropol. Instit. XII. 3 1882.
Bauchhenns, A. Aus den Diamantfeldern. Weltpost 1882. 11. Nr. 12 ff.
Bayle, Fr. To the cape for diamonds: a story of digging experiences in South Africa. With comments and critics, political, social and miscellaneous, upon the present state and future prospects of the diamondfields. London (Chapman) 1872.
Beaufort, W. H. de. Sir Bartle Frere over de Transvaal. Amsterdam 1881.
Becker, H. Der Streit um das Goldland Transvaal. Allgem. Ztg. 24. Aug. 1889.
Beke, Ch. The Gold Country of Ophir and C. Mauch's latest discoveries. Athenaeum 1872 No. 2311.
Bel, J. M. Les mines d'or du Transvaal. Paris.
Belgien, Abkommen mit, vom 21. April 1888, betr. die Abänderung des Freundschafts-, Niederlassungs- und Handelsvertrages zwischen beiden Ländern vom 3. Februar 1876. Deutsches Handels-Archiv 1890. I. S. 98.
Bellairs, Lady. The Transvaal War 1880—1881. London 1885.
Berghaus, H. Die Kolonie Natal und die südafrikanischen Freistaaten. Pet. Mitth. 1855 S. 273.
— A. Die Boers. Die Natur 1877 Nr. 18 f.
Berthoud, P. Lettre sur les Spelonken. Le Globe, Genève 1882 p. 60.
— M. P. Lettre des Spelonken. L'Afrique expl. 1886 p. 91, 342.
— P. Lettre du Transvaal et de Lorenzo-Marquez. L'Afrique expl. et civil. 1887 p. 307.
— M. P. Lettre de Lydenburg. Le Globe, Bull. 1888. XXVII. p. 16.
Beta, J. Witwatersrand Goldfields. The Banket formation, its probable origin and present position. Johannesburg 1888.
Bismot, Aug. Il Transvaal. (Soc. d. esploraz. comm. in Africa di Milano). Milano.
Blind, K. Geschichte der Südafrikanischen Republik. Deutsche Kolonial-Zeitung 1888 Nr. 31.
— — Die Südafrikanische Republik und ihre Gegner. Deutsche Kolonial-Zeitung 1895 S. 370.
Blink, H. Transvaal en omliggende landen. Uitgeg. met meedewirking van de Nederl.-Zuid-Afrik. Vereening. Amsterdam 1888, 1889.
— — Aardrijkskunde van Zuid-Afrika. Amsterdam 1889. 2 vols. Avec carte.
— — De Zuid-Afrikaan'sche republiek en hare bewoners. Amsterdam 1890.

Digitized by Google

Blink, H. Jets uit de geschiedenis en over de bewoners der Zuid-Afrik. Republiek. Elzevier's geill. Maandschr. 1891. p. 405/21.

Bluebooks. Corresp. resp. the affairs of the Transvaal. C. 1681, 1732, 1748, 1776, 1814, 1815, 1883, 2128, 2234, 2794, 2838, 2891, 2892, 2998, 3098, 3381, 3419, 3486, 3654, 3659, 3686, 3841, 3914, 3948, 4036, 4194, 4213, 4252, 4275, 4310, 4432, 4588, 4643, 4839, 4890, 5588, 7554, 7633, 7911, 7933, 7946.

Boer, Der, in Transvaal. Preuß. Jahrb. XLVII. 1881 S. 474.

Boers, Die, und die Engländer in Süd-Afrika. Export 1881 S. 25.

Bornhak, C. Das völkerrechtliche Verhältnis der südafrikanischen Republik zu England. Deutsche Kolonial-Zeitung 1895 S. 98.

Bottomley, G. A journey to the South African Gold Fields. Natal 1870.

Bonsfield, Bp. of Pretoria. Six years in the Transvaal: Notes of the founding of the church there. London 1886.

Breemen, B. H. van. Schetsen en Bulden uit Zuid-Afrika. Amsterdam 1883.

Breithaupt, H. Aus den Diamantfeldern Südafrikas. Globus XXII. 1872 S. 177.

Brigg, A. Sunny Fountains and Golden Land. London Wesleyan Conference Office 1888.

Brix Förster, Beiträge zur Charakteristik der Boers. Ausland 1883 Nr. 44.

— — Der Swasilandvertrag. Globus 1893, 64 S. 399.

— — Afrikanische Nachrichten. Südafrika. D. Ausland 1893. S. 117, 616.

Burenfrage, Zur. Deutsche Kolonial-Zeitung 1895 S. 68.

Burentrek, Die Gerüchte über einen, nach Deutsch-Südwestafrika. Deutsche Kolonial-Zeitung 1893 S. 93.

Burgers, Thos. Schetsen uit de Transvaal. Kaapstadt 1872.

Cachet, F. Lion. Vijftien jaar in Zuid-Afrika. Loeuwarden, Bokma 1875.

— L. De Worstelstrijd der Transvaalers aan het Volk van Nederland verhaald. Amsterdam 1883.

Cape, The, and South Africa. Reprinted from the „Quarterly Review". London 1878.

Carey-Hobson. A chat about the Cape and the Transvaal. India and the colonies 1878 Nr. 325.

Castilho, A. de. A questão do Transvaal. Documentos colligidos, tradusidos e communicados à sociedade de geogr. de Lisboa. Lisboa 1881.

Cecil Rhodes', Vorbereitungen, zum Vormarsch auf Johannesburg. Export 1896 S. 37.

Changuion, A. N. E. De nederduitsche taal in Zuid-Afrika hersteld, zijnde eene handleiding tot de Kennis dier taal. Kaapstadt 1844.

Digitized by Google

Chapman, J. Notes on South Africa. Proceed. R. G. Soc. London 1860 XXX. p. 233.

— — Travels in the interior of South Africa: comprising fifteen years hunting and trading, with journeys across the continent from Natal to Walvish-Bay and visits to lake Ngami and the Victoria Falls. 2 vols. London 1868. Vergl. Ausland 1868 No. 46 ff.

Chartered Company, Die. Die Delagoabai. Deutsche Kolonial-Zeitung 1895 S. 340.

Chesson, F. W. The Dutch republics of South Africa. Three letters to R. N. Fowler and Ch. Buxton. London (Tweede) 1871.

Churchill, R. Men, Mines and Animals in South Africa. London 1892.

Clark, G. B. The Transvaal and Bechuanaland. London 1883.

Cloete, H. Five lectures on the emigration of the dutch farmers from the colony of the Cape of Good Hope, and their settlement in the district of Natal, until their formal submission to H. M. Authority, in the year 1843. Cape Town 1856.

Clotten, F. E. Süd- und Südost-Afrika. Ein Beitrag zum Handel und der Politik dieser Länder. Liverpool 1885. (Selbstverlag.)

Cocorda, G. D. I campi d'oro dell' Africa Australe. Soc. geog. ital. Roma 1889.

Cohen, Dr. E. Erläuternde Bemerkungen zu der Routenkarte einer Reise von Lydenburg nach den Goldfeldern und von Lydenburg nach der Delagoa-Bai im Oestl. Süd-Afrika. Mit 1 Karte. 2. Jahresbericht der Geogr. Gesellschaft. Hamburg 1874/75 S. 173/286.

— — Über die südafrikanischen Diamantfelder. 5. Jahresbericht des Vereins für Erdkunde zu Metz 1882.

— — Die Goldproduktion Transvaals im Jahre 1889. Neues Jahrbuch für Min., Geol. 1891 I. S. 215.

Commisson, With the R. Cape Quarterly 1882 p. 343.

Convention for the Settlement of the Transvaal territory 3. Aug. 1881. Bluebook C. 2998. London 1881.

— — A, betw. Her Maj. the Queen of the United Kingdom of Great Britain and Ireland and the South African Republic on the 27. Febr. 1884. Bluebook C. 3914 London 1884. — Correspondence resp. the convention, concluded with the South African Republic on the 27. Febr. 1884. Bluebook C. 3947 London 1884.

Correspondence on the subject of the recent disturbances in the South African Republic. Bluebook C. 7933.

— — resp. the number of british subjects resident in the South African Republic and the proportion which their numbers, etc. bear to the general population. Bluebook C. 7633.

Digitized by Google

Cowen, Ch. Witwatersrand, Johannesburg and other Gold Fields. Johannesburg, C. Cowen & Co. 1888.
Cumming, R. G. The lion hunter of South Africa: Five years adventures in the far interior of South Africa; with notices of the native tribes and savage animals. London 1856.
Cunynghame, Sir A. T. My command in South Africa, 1874—1878 comprising experiences of travel in the colonies of South Africa and the Independent States. With Maps. London 1879.
Currey, Ewan, and Burton Tucker, Witwatersrand Gold Fields, S. A. Republic. General Plan showing the Main Reef Properties. Compiled from authentic information and actual survey. London.
D . . . . Tegenwoording gebruik van de ganzenen struisvogelveêren. Haarlem 1876.
Dahms, P. Über einige Eruptivgesteine aus Transvaal in Süd-Afrika. Greifswald. N. Jahrbuch f. Min., 7. Beilage-Band S. 90—131.
Das Neves, D. F. Hunting expedition to the Transvaal. From the Portuguese by Mariana Monteiro. London 1879.
Delitsch, O. Der Transvaal'sche Freistaat und seine Annektierung durch die Engländer. Aus allen Weltteilen, IX. 1878 S. 153.
Deltour, R. P. La Mission catholique au Basutoland. Miss. Cath. p. 349/52.
Demaffey, A. Les gisements métallifères du Transvaal. L'Afrique explorée VIII. 1887 p. 297.
— — Lettre sur les mines d'or. L'Afrique expl. 1888 p. 123.
Desdemaines Hugon. Les mines de diamants en Afrique. Rev. scient. 2 ser. III. 1873 No. 21.
Deutsche Beamte in Transvaal. Export 1895 S. 700.
Deutsche Interessen in den Minendistrikten von Transvaal. Export 1896 S. 37.
Deutschen Reich, Freundschafts- und Handelsvertrag mit dem. Vom 22. Januar 1885. (R.G.Bl. Nr. 22.) Deutsches Handels-Archiv 1886. I. S. 452.
Deutschen, Die, in Transvaal. Export 1885 S. 157.
— — Zur Lage der, in Transvaal. Export 1896 S. 105.
Deutschland und Transvaal. Export 1891 S. 6.
Deventer, M. L. van. La Hollande et la Baie-Delagoa. La Haye 1883.
Diamantfelder, Die, am Vaal River in Südafrika. Mitt. der K. K. geographischen Gesellschaft. Wien 1870 S. 483.
— — in Südafrika. Globus XVIII. 1870 Nr. 24.
— — in Süd-Afrika. Leipzig. Illustrierte Zeitung 1873 Nr. 1544.
— — in Südafrika. Aus allen Weltteilen XI. 1880 S. 107, 132, 174.
— — Wie es in den südafrikanischen, aussieht. Globus XXIV. 1873 S. 238.
— — Die, in Südafrika. (Statistische Angaben.) Deutsche Rundschau für Geographie und Statistik XIV. 1892 S. 134.

Digitized by Google

Diamanten- und Goldproduktion, Die Südafrikaniſche, im Jahre 1886. Chemiſches Centralblatt 1887 Nr. 51. Vergl. Gaea XXIV. 1888 Heft 3.
Diamondfields, The, of South Africa. Manchester 1871.
— — At the. Cassels Magazine 1872, April.
— — The, of South Africa. Manchester 1870.
Diamond Fields, The, of South Africa. London Society 1872. April.
Diamond Fields, The, of South Africa. New York 1872.
Diamantvelden aan de Vaal, De, Onze tijd XLVII p. 191.
Diamantminen, Die, Süd-Afrikas. Von W. A. Frieſter Zeitung 31. Januar 1879 Nr. 25.
Dyk, van, Lotgevallen van een Nederlandschen Kolonist in de binnenlanden von Zuid-Afrika. Met 115 in den tekst gedr. afbeeldingen uit de natuurlijke historie von dit land, alsmede van de zeden en gewoonten des bewoners in de omstreken van de Kaap de Goede Hoop etc. Rotterdam 1858 2. Druck 1881.
Dinomé, Résumé de voyages exécutés dans l'Afrique Australe de 1849 à 1857 par Ladislas Magyar. Nouv. Annal. de voyages. 1861 I. p. 5.
Distant, W. L. A Naturalist in the Transvaal. London.
— — Contributions to a knowledge of the entomology of the Transvaal. Ann. a Magaz. Nat. Hist. (6) 10, p. 407.
Donald Currie, An address upon South Africa. (The Transvaal). London 1888.
Dorsey, Edward Bates, On the Witwatersrand Goldfields. Rep. Brit. Ass. 59, 1889 S. 592.
Drée, de, Voyage aux mines de diamants dans le Sud de l'Afrique, Tour du monde 1878 No. 931.
Dunn, E. J. Notes on the diamondfields. Cape Town 1871.
— — Mode of occurrence of diamonds in South Africa. Quarterly journal of the Geol. Soc. London XXX. 1874 Part. I.
— — On the diamondfields of South Africa 1880. Journ. of the geolog. Soc. of London XXXVII P. 4 No. 148, 1881 p. 609.
— — The Transvaal Goldfields. Geolog. Mag. 1885 p. 171.
Dutoit, J. J. Afrika, het land der toekomst en de Transvaal en zijne gouldvelden. Amsterdam 1890.
Du Val, C. With a show through Southern Africa, and personal reminiscences of the Transvaal War. 2 vols. London 1882. 2. ed. 1885.
Edwards, J. Reminiscences of early life and missionary labours. Fifty years a Wesleyan Missionary in South Africa. London 1886.
Einfuhr während der Jahre 1886—1888. Deutſches Handels-Archiv 1889 I. S. 415.
Einfuhrzoll, Neuer. Deutſches Handels-Archiv 1882 I. S. 37.
Einfuhrzolltarif und Vorſchriften für die Zollbeamten. Deutſches Handels-Archiv 1892 I. S. 1040.

Digitized by Google

Eingangszoll auf Vieh. Deutsches Handels-Archiv 1889 I. S. 133.
Einwalt, A. Ein Ausflug nach den südafrikanischen Goldfeldern. Wissenschaftliche Beilage der Leipziger Zeitung 1887 Nr. 24.
— — Die größte Plage in Südafrika. Ebenda Nr. 28.
Eisenbahn, Die Transvaal-, Export 1884 S. 43.
Eisenbahnbaues, Zur Frage des, Export 1882 S. 156.
Eisenbahnen in Transvaal. Export 1892 S. 245.
— — Neue, in Transvaal. Export 1893 S. 598.
Eisenbahnprojekt Lourenco-Marques (Delagoa-Bai). Export 1885 S. 534.
Eisenbahnverbindungen der Südafrikanischen Republik mit dem Meere. Deutsches Handels-Archiv 1894 II. S. 350.
Ellis, A. B. South african sketches. London 1888.
Elpis, Algemeen Tijdschrift voor Zuid-Afrika, onder Medewerking van P. E. Faure, S. Hofmeijer, G. W. A. van der Linden, J. Murray. Kaapstadt 1857.
Emmrich, P. Die de Kaap Gold-Fields in Transvaal. Pet. Mitt. 1887 S. 139.
England in Süd-Afrika. Export 1888 S. 335, 376, 392, 405, 456, 467, 507, 661, 694.
Englands Vertrag mit dem Transvaal-Staat vom 3. August 1881 und 27. Februar 1884. Export 1896 S. 37.
— — mit der Transvaal-Republik wegen Swasiland. Export 1890 S. 479.
Ertborn, van. Notes concernant le Transvaal. Bull. Soc. d. Geog. Anvers IV. 1879 p. 58.
Felsenthal, Ed. Die „Wonderfontain" in Süd-Afrika. Aus allen Weltteilen XIX. 1888 S. 98.
Fenney, F. B. The geographical and economic features of the Transvaal. the new British dependency in South Africa. Proceed. Roy. G. Soc. London XXII, 1878 p. 114. — Journ. Roy. G. Soc. London XLVIII. 1878 p. 16.
Fick, A. Die Engländer in Südafrika. Deutsche Kolonial-Zeitung 1884 S. 461.
— — Les Boers. Bull. soc. géog. d. Toulouse, IV. 1885 p. 104.
Finanzoperationen in Transvaal. Export 1891 S. 622.
Fleming, Rev.. F. Southern Africa. A geography and natural history of the country, colonies and inhabitants from the Cape of Good Hope to Angola. London 1856. a. c.
Fontpertuis, de. L'Africa australe: ses races indigènes et ses colons européens. La nouvelle Revue XXXV. 4.
Ford, S. P. The Transvaal or South African Republic. Sct. Geog. Mag. Edinburgh 1889 p. 77. Vergl. B. Soc. Fiorent. S. Afr. d'Ital. 1889 p. 47.
Fosser, Twelve Months at the South African Diamond Fields. London 1872.
Frankreich, Handelsvertrag mit, vom 10. Juli 1885. Deutsches Handels-Archiv 1887 I. S. 285. Ratifikation 27. Juli. Ebenda S. 680.

Digitized by Google

Frankreich, Deklaration zwischen der Südafrikanischen Republik und, betreffend den Schutz des industriellen Eigentums. Vom 10. Juli 1885. Deutsches Handels-Archiv 1887 I. S. 681.
Frere, Sir Bartle, Engeland's verantwoording. De Transvaalsche Kwestie. U. h. Eng. Haarlem 1881.
Frisch, C. F. Die Transvaal'sche Republik in Süd-Afrika. Pet. Mitteil. 1867 S. 19.
Fritsch, G. Drei Jahre in Süd-Afrika. Breslau (Hirt) 1868.
— — Die Eingeborenen Süd-Afrikas ethnographisch und anatomisch beschrieben. Breslau 1872. Dazu Atlas.
— — Der Unabhängigkeitskampf der südafrikanischen Boeren. Vortrag in der Gesellschaft für Erdkunde. Berlin VIII. 1881 S. 81.
— Dr., Prof. Der Unabhängigkeitskampf der Südafrikanischen Boeren. Vortrag. Export 1881 S. 163.
— G. Südafrika bis zum Zambesi. Bildet den 4. Band von: Der Welttteil Afrika in Einzeldarstellungen. Leipzig. (Freitag: Das Wissen der Gegenwart, Bd. 34.) 1884.
From Pniel to Hebron, and what may come from the Diamond-Fields. The Cape Monthly Magaz. II. 1871 p. 310.
Fruin, R. A word from Holland on the Transvaal question. Utrecht 1881.
Fuller, A. South Africa as a health resort. London 1886.
Furlonge, W. H. Notes on the geology of the De Kaap Transvaal Goldfields. Tr. Am. Inst. Mining Eng. New-York 1889.
Garcin, J. Les mines d'or du Transvaal et de l'Afrique du Sud. Gazette géogr. XXIII. 1887 p. 286.
Gautier, E. Une excursion au nord du Transvaal. Le Globe, Genève 1884 p. 190.
Geographisches aus der Transvaal-Republik: K. Mauchs Reise im nordwestlichen Theil der Transvaal-Republik 1869; — Grenzen der Transvaal-Republik; — Nachrichten von den Goldfeldern und den Reisenden im Norden; — Distanzmessungen vom Potschefstrom bis Mujami von Th. Bains. Pet. Mitt. 1870 S. 168.
Gerland, G. Die Holländer und Engländer in Südafrika. Deutsche Rundschau, Jahrg. VII Heft 11. 1881 S. 268.
Geschichte, Transvaal betreffend. Deutsche Kolonial-Zeitung 1888 S. 242, 250.
Gesetz zur Regelung des Urheberrechtes. Vom 23. Mai 1887. Deutsches Handels-Archiv 1887 I. S. 599.
— betreffend den Einfuhr-Zolltarif und Vorschriften für die Zollbeamten. Vom 7. Juni 1890. (Staatscourant vom 26. Juni 1890.) Deutsches Handels-Archiv 1890 I. S. 548.
— betreffend den Einfuhr-Zolltarif und Vorschriften für die Zollbeamten. Deutsches Handels-Archiv 1894 I. S. 827.
Gibson, Walcot, The geology of the gold-bearing and associated rocks of the Southern Transvaal. Quart. J. Geol. S. London 48 p. 404—37.

Digitized by Google

Gill, J. The Emigrant's Guide to the South African Diamond Fields, London 1870.
Gillmore (Parker). The land of the Boer: or, adventures in Natal, the Transvaal, Basutoland, and Zululand: being 3 ed. and cheap edit. of „The Great Thirst Land". London 1881.
— — Great Thirst Land: a ride through Natal, Orange Free State, Transvaal, and Kalahari Desert. New. ed. London 1878.
Goldfelder. Export 1886 S. 97, 684, 700.
— in Südafrika. Original-Bericht von Dr. F. B. Export 1886 S. 724.
— Die, in der Südafrikanischen Republik. Deutsche Rundschau für Geographie und Statistik XVI. 1894 S. 226.
— — in Transvaal. Ausland 1884 S. 815.
— Transvaal. Deutsche Kolonial-Zeitung 1887 S. 95.
— von Transvaal, Die. Globus 1893, 64 S. 349.
— Die südafrikanischen. Von G. M. Ausland 63, 1890 S. 71.
— Zur Geschichte der, in Süd-Afrika. Export 1890 S. 727.
— Die, in Transvaal und ihre Bedeutung für den deutschen Handel. Export 1894 S. 84.
Goldgewinnung in Südafrika. Statistische Mitteilungen über Boers Consolidated Mining Company. Deutsche Rundschau für Geographie und Statistik XV. 1893 S. 324, 569.
Goldindustrie, Entwickelung der. Export 1895 S. 585.
Goldmann, Ch. S. South African mines; their position, results a. developments together with an account of diamond, land, finance and kindred concerns. 3 vols. London u. Johannesburg 1895/96.
Goldminen in Transvaal. Export 1894 S. 736, 1895 S. 38.
Goldminen, Die, von Witwatersrand. Globus 1895, 68, S. 387.
Goldproduktion im De Kaap-Bezirk in den Jahren 1889—1891. Deutsches Handels-Archiv 1892 I. S. 604.
Goldproduktion in der Südafrikanischen Republik. Deutsche Rundschau für Geographie und Statistik XVII. 1894 S. 569.
Goldproduktion, Die, Afrikas. Globus 1895, 67, S. 161.
Granville's guide to South Africa: Or, the Cape Colony, Natal, Griqualand West, the Diamond Fields, the Gold Fields, the Transvaal and the Free State as they are. 7. ed. London 1881.
Greffrath, H. Südafrika. (Vortrag des Sir Henry Loch über Südafrika). Deutsche Rundschau für Geographie und Statistik XV. 1893 S. 275.
Greswell, W. On the education of the South African Tribes. Colonies and India 1884 No. 597 f.
— — Our South African Empire. 2 vols. London 1885.
— — Geography of Africa south of the Zambesi. London 1892.
Grey, The prospect in South Africa. Nineteenth Century, März 1887.

Digitized by Google

Grievances, Papers rel. to the, of Her Maj. Indian Subjects in the South Afr. Rep. Bluebook C. 7911. — Further papers rel. to the grievances etc. Bluebook C. 7946.

Gros, H. F. Les Boers et l'ouverture de l'Afrique. L'Afrique explorée 1884 p. 190.

Großbritannien, Vertrag mit. Vom 27. Februar 1884. Deutsches Handels-Archiv 1885 I. S. 14.

Gumprecht. Zur Kunde von Süd-Afrika. Zeitschrift für Allgemeine Erdkunde. Berlin V. 1855 S. 200.

Haggard, H. R. Cetewayo and his white neighbours; remarks on recent events in Zululand, Natal, and The Transvaal. London 1882.

Hall, H. Manual of South African Geography, forming a companion to the map of South Africa to 16° south latitude. Intended for the use of the upper classes in government schools and candidates for the civil services. Cape Town 1859.

— — Southern Africa, including the Cape Colony, Natal, and the Dutch Republics. London 1876.

Handbook of the Transvaal: political, physical, commercial, and social aspects of the recently annexed territory. London (Silver) 1878.

Handel, Der, in Transvaal. Export 1883 S. 373.

— in und nach Transvaal. Export 1884 S. 63.

— Über den, zwischen Transvaal und Delagoabai. Export 1882 S. 188.

Handelsbeziehungen, Anknüpfung von, zwischen Holland und dem Oranje-Freistaat und Transvaal. Südafrikanische Handels-Gesellschaft zu Amsterdam. Export 1882 S. 127.

Handelsverkehr, Der, der südafrikanischen Republik (Transvaal). Preußisches Handels-Archiv 1871 Nr. 48.

Handel und Wandel, Über die Entwickelung von. Export 1882 S. 252.

Handlungsreisenden, Besteuerung der. Deutsches Handels-Archiv 1894 I. S. 225.

Hansen, C. J. Transvaal, of Zuid Africa en de duitsche stam. Antwerpen 1884.

Hartefeld, D. Zuid-Afrika 1888.

Haverland, G. Natal und die südafrikanischen Freistaaten. Ausland 1871 S. 433, 468, 497, 513.

— — Skizzen einer Reise nach den Diamantfeldern in Süd-Afrika. Ausland 1872 Nr. 42 ff.

— — Besuch der Diamantfelder Süd-Afrikas. Die Natur 1873 Nr. 22 ff.

— — Die landwirtschaftlichen Verhältnisse der Transvaal-Republik. Die Natur 1873 Nr. 34.

Digitized by Google

Haverland, G. Expedition nach einem Goldfelde in Zoutpansberg. Ebenda 1873 Nr. 2, 4.
Heckford, Mrs. A lady trader in the Transvaal. London 1882.
Heitmann, H. Handel und Ackerbau in Potschefstroom. Deutsche Kolonialzeitung 1886 S. 181.
— G. Transvaal, das Land, seine Bewohner und seine wirtschaftlichen Verhältnisse. Leipzig 1888.
Hellwald, Fr. v. Englands südafrikanische Verlegenheit. Gegenwart 1879 Nr. 12.
— — Südafrika und die südafrikanischen Wirren. Unsere Zeit 1885 II. S. 20, 476, 812.
Hoe men in Zuid-Afrika fortuin kan maken, door iemand, die lang in de Transvaal gewoond heeft. Amst. z. j.
Hofmeyer, S. De afgescheidene Kerk in Nederland, en haar afgevardigde naar de Z. Afrik. Republiek. Kaapstadt 1859. Elpis III. 3.
Hofstede, H. J. Geschiedenes van de Oranje-Vrijstaat. s'Gravenhage 1877.
Hollandsche gemeendebesturen, De, in Zuid-Afrika. Beschrijving van de Oranje-Vrijstaat en de Transvaalsche republiek. Tijdschrift voor Staatshuishoudkunde en Statistiek XIV. p. 311.
Holländer, L. Die Diamantenfelder in Südafrika. Westermann's Illustrierte Deutsche Monatshefte 1875, Mai.
Holub, E. Sieben Jahre in Süd-Afrika. Erlebnisse, Forschungen und Jagden auf meinen Reisen in den Diamantfeldern zum Zambesi 1872—79. Bd. 1 und 2. Wien 1881.
Holub, E. Von der Kapstadt ins Land der Maschukulumbe. Wien 1889.
Hope, T. Journey from Natal via the South African Republic, and across the Lebombo Mountains to Lorenço Marques or Delagoa Bay, and thence to the Goldfields near Leydenburg. Journ. Royl. G. Soc. London XLIV. 1874 p. 203.
Hübner, Ad. Ed. Mohr'sche Expedition nach Süd-Afrika. Mineralogisch-geognostische Skizze. Berg- u. Hüttenmännische Zeitung 1869 Nr. 23 S. 195.
— — Geognostische Skizzen von den Süd-Afrikanischen Diamanten-Distrikten. Pet. Mitteil. 1871 S. 81, 210. Vergl. Globus XIX. 1871 S. 223.
— — Geognostische Skizzen aus Südost-Afrika. Pet. Mitteil. 1872 S. 422.
Hübner's, Aus den Briefen Adolf, über Südafrika. Globus XXIII, 1873 S. 202, 217, 232, 249, 267.
Huet, P. Het lot der Zwarten in Transvaal. Mededeelingen omtrent de slaverij en wreedheden in de Z.-Afrikaansche republiek. Utrecht 1869.
Hugon, D. Les mines de diamants d'Afrique. Rev. scient. 22. Nov. 1873.
Hutchinson, Mrs. In tents in the Transvaal. London 1879.
Jacot. Au pays des Boers. B. Soc. Neuchât. géogr. 5 p. 101.

Digitized by Google

Jacquemin, S. Le Transvaal, Bull. Soc. Belg. d. Géog. 1877 p. 431/69, 497/540.
Jannasch, Dr. R. Deutsche Interessen in Transvaal. Die Lage in Transvaal Anfang Dezember 1895. Export 1896 S. 17.
— — Englische Wirtschaftspolitik in Südafrika und die deutschen Interessen daselbst. Vortrag gehalten in der Deutschen Kolonial-Gesellschaft am 16. Januar 1896 zu Berlin. Export 1896 S. 50.
— — Die Staatsrechtlichen Beziehungen Transvaals zu England. Export 1896 S. 33.
Jeppe, F. Die transvaalsche oder südafrikanische Republik. Gotha 1868. (Ergänzungsheft zu Petermanns Mitteilungen Nr. 24.)
— Fr. Notes on some of the physical and geological features of the Transvaal, to accompany his new map of the Transvaal and surrounding territories. Journ. R. Geg. Soc. London XLVII. 1877 p. 217.
— — Notes on the Transvaal. Transvaal Book Almanac and Directory for 1879 p. 73.
— — Transvaal Book Almanac. 3. Aufl. Maritzburg, Davis 1887.
— — Die Witwatersrand-Goldfelder in Transvaal. Mit Karte. Petermanns Mittheilungen 1888 S. 257.
— — The Kaap Gold-Fields of the Transvaal. M. K. Proceed. R. Geog. Soc. London 1888 p. 438.
Import von Transvaal. Export 1894 S. 410.
Inder, Behandlung der, in der südafrikanischen Republik. Deutsches Kolonialblatt 1895 S. 662.
Johannesburg in der Südafrikanischen Republik. Deutsche Rundschau für Geographie und Statistik 1892 XIV. S. 519.
Johannesburg in Transvaal. Aus allen Weltteilen. Jahrg. 26 1894/95 S. 471.
Jones, T. R. The Mineral Wealth of South Africa. Colonies and India 8 u. 15 Apl. 1887.
Jordan, W. W. Journal of the Trek Boers. Cape Quarterly Review 1881 I. p. 145.
Italien und die südafrikanische Republik. Freundschafts- und Handelsvertrag zwischen beiden Ländern. Vom 6. Oktober 1886. Ratifiziert 10. September 1888. Deutsches Handels-Archiv 1888 I. S. 912.
Junius, J. H. De Kolonien en staten van Zuid-Afrika. Gids voor hen, die zich naar die streken wenschen te begeven. Tiel (Campagne & Zoon) 1882.
— — Een bezoek aan de grot to Wonderfontein (Transvaal). Tijdsch. van het aardrijk. Genootsch. te Amsterdam VII. 1883 S. 108.
Kaap-Goldfelder, Die, in Transvaal. Ausland 1888 Nr. 40.
Kaiser Wilhelm und die Transvaalfrage. Export 1896 S. 66.
Kennedy, E. E. Waiting for the Boom: A narrative of nine month spent in Johannesburg. London 1890.
Kerr, W. Montagu. The Far Interior: A narrative of travel and adventure from the Cape of Good Hope across the

Digitized by Google

Zambesi to the Lake Regions of Central Africa. 2 vols. London 1886.

Klöden, G. A. von. Ein Blick auf die Verhältnisse der Länder im gemäßigten südlichen Afrika, abgesehen von deren natürlichen Verhältnissen. Geogr. Rundschau 1884 VI. S. 212.

Klöffel, M. H. Die südafrikanischen Republiken, Buren-Freistaaten. Geschichte und Land der Buren für Deutschlands Export und Auswanderung. Leipzig 1888. 2. Aufl. 1890.

Knochenhauer, B. Die Goldfelder in Transvaal mit besonderer Berücksichtigung der Kaap-Goldfelder. Fachwissenschaftlich beleuchtet. Berlin 1890.

Kohlenbergbau in Transvaal. Aus allen Weltteilen Jahrg. 26 1894/95 S. 552.

Kolonisationsbestrebungen, Die „Tribüne" über. Export 1882 S. 612.

Kolonisationsfähigkeit von Transvaal. Export 1885 S. 594.

Krieg der Engländer gegen Transvaal betreffend. Export 1885 S. 398, 536, 601.

Land und Leute von Transvaal. Export 1881 S. 30, 75.

Lauen, Note sur la République du Transvaal. Bull. Soc. Géogr. Paris 6 Ser. XIII. 1877 p. 640.

Launay, L. de. Note sur le développement des mines d'or du Transvaal (Witwatersrand). Annales des mines (9) 2, p. 107/10.

— — Les mines d'or du Transvaal. Annales des mines (8) 19, 102/32. — La Nature 19, II. p. 283.

Le Page, A. L'Afrique australe. Bull. Soc. Géogr. Lyon VII, 1888 p. 367.

Lessouto, Le. (Afrique du Sud.) Bull. Soc. Géogr. Com. Bordeaux 2. Sér. XI. 1888 p. 231.

Letters from South Africa by the Times Correspondent. London 1893. Siehe Pet. Mitt. 1893 Lit. Rev. No. 534.

Liebrecht, F. Zur südafrikanischen Volkskunde. Archiv für Litteraturgeschichte IX. 1880 S. 89.

Lindley, A. After Ophir; or a search for the South African goldfields. London (Cassel) 1871.

Lippert, E. Die Diamantfelder Süd-Afrikas. Mitteilungen der Geographischen Gesellschaft Hamburg 1876/77 S. 327.

— — Das Transvaal-Gebiet. Mitteilungen der Geographischen Gesellschaft Hamburg 1889/90 S. 234.

Little, J. S. South Africa: a sketch-book of men manners, and facts. With an appendix upon the present situation in South Africa and upon the affairs of Zululand, the Transvaal, and Bechuanaland. 2 vols. London 1884. 2 ed. 1887.

Livingstone, Southern Africa. Proceed. R. G. Soc. 1857 p. 233

Livingtone, D. Explorations dans l'Afrique Australe et dans le bassin du Zambèse 1840—64. Abrégé par J. Belin de de Launay. 2. éd. Paris 1869. a. c.

Digitized by Google

Lotgevallen van den spoorweg van Lourenço Marques naar de Grenzen der Zuid-Afrikaanschen Republiek. 1875—1889.

Lourenço Marques, o tratado de, e a guerra do Transvaal. Bol. Soc. Geogr. Lisboa 2 Ser. 1888 No. 4 p. 328.

— — Caminho de ferro de, ao Transvaal. Ebenda p. 324. Vergl. Deutsch. geogr Bl. Bremen IV. 1881 S. 78 u. Aardrijsk. Weekblad. 1880/81 No. 24.

Louter, J. de. De Transvaalsche deputatie. Utrecht 1884.

Lubach, D. Jets betrekkelijk de Transvaalsche republiek en Zuid-Afrika. Haarlem 1868.

— — Nog iets over de Transvaalsche republiek. Haarlem 1869.

Lyle, How to make Pretoria a healthier town. Transvaal Book Almanac and Directory for 1879 p. 47.

Macdonald, J. Manners, customs, superstitions and religions of south african tribes. Journ. Anthrop. Inst. 1890. Bd. XIX p. 264/96.

Machado, J. J. Caminho de ferro de Lourenço Marques a fronteira de Transvaal. Bol. Soc. Géog. Lisboa 2 Ser. No. 2 1880 p. 67.

— — Chemin de fer de Lourenço Marques à Prétoria, avant projet. Bol. Soc. Géog. Lisboa 1885 V. p. 263; 1886 VI. p. 645.

Mackenzie, J. Ten years north of the Orange River. A story of every-day life and work among the South African tribes from 1859 to 1869. Edinburgh 1871.

Mackinnon, J. South African tracts. Edinburgh 1887.

Malte-Brun, V. A. La nouvelle province anglaise du Transvaal. L'Exploration 1878 No. 69 p. 577.

Mann, R. J. Account of Mr. Bains' explorations of the gold-bearing region between Limpopo and Zambesi River. Journ. of Roy. Geg. Soc. London 1871 p. 100. Vergl. Proceed. Roy. Geg. Soc. London XV. 1871 p. 147.

Matabele-Land und die Buren-Freistaaten. Deutsche Kolonial-Zeitung 1889 S. 92.

Matters, Ed. P. The goldfields revisited, being farther glimpses of the Goldfields of South Africa. Durban and Maritzburg, Natal 1887.

Matters, E. P. Golden South Africa. Mit 5 Karten. London 1888.

Matthews, J. W. Incwadi Yami; or twenty years' personal experience in South Africa. London 1887.

Matthiae, E. Bilder aus Süd-Afrika. Reiseskizzen. Leipzig 1887.

Mauch, C. Ein neuer afrikanischer Entdeckungsreisender, und seine Kartierung der Süd-Afrikanischen Republik. Petermanns Mitteilungen 1866 S. 245.

— K., Nachrichten von, eine zweite Reise im Innern von Süd-Afrika 15. März bis 1. Dezember 1867. Entdeckung von Goldfeldern. Petermanns Mitteilungen 1868 S. 93, 145.

— — Reisen im Innern von Süd-Afrika. Petermanns Mitteilungen 1870 S. 1, 92, 139.

Digitized by Google

Mauch, K. Wasserfahrt von Potchefstroom nach den Diamantfeldern am Vaal-Fluß, Dezember 1870 bis Januar 1871. Petermanns Mitteilungen 1871 S. 254.
— — Entdeckungen im südlichen Afrika. Ausland 1872 Nr. 1, 23.
— — Nachrichten von, im Innern von Süd-Afrika bis zum Juli 1871. Antritt seiner neuen Reise nach Manica. Die Gold- und Diamantenfelder in der Transvaal-Republik. Petermanns Mitteilungen 1872 S. 81.
— — Reisen im Innern von Süd-Afrika 1865—1872. Petermanns Mitteilungen, Ergänzungsheft Nr. 37.
Meidinger, H. Die südafrikanischen Kolonien Englands und die Freistaaten der holländischen Boeren, in ihren neuesten Zuständen. Mit statistischen Belegen und Karte. Frankfurt a. M. 1861.
Merensky, A. Tagebuch der Reise Merensky's und Grützner's von Leidenburg zu den Swazi. Berl. Miss. Ber. 1861 Nr. 9 u. 10.
— — Beiträge zur Kenntnis Süd-Afrikas, geographischen, ethographischen und historischen Inhalts. Berlin 1875.
— — Esquisse géogr. du Sud-Est de l'Afrique. Berl. Soc. Bret. Géogr. 1878 No. 5 p. 439/472.
— — Deutschlands Interessen in Südafrika. Deutsche Kolonial-Zeitung 1886 S. 22.
— — Erinnerungen aus dem Missionsleben in Südost-Afrika. Transvaal 1859—82. Bielefeld 1888.
— — Kaffeebau in Südafrika. Deutsche Kolonial-Zeitung 1895 S. 123.
Merrimant, Fr. X. The commercial resources and financial position of South Africa. Colonies and India 1884, 14. und 21. November.
Meunier, St. Recherches minéralogiques sur les gisements diamantifères dc l'Afrique australe. Bull. Soc. d'hist. nat. d'Autun T. VI. Autun.
Meyner's d'Estrey, Les Boers et l'Afrique orientale. L'Exploration XI. No. 216 ff.
— — comte, Les Hollandais en Afrique, les Achantis, les Fantis les Elminois. L'Explorateur géogr. et comm. 1875 No. 41 p. 466.
Mineralreichtum Transvaals. Export 1894 S. 658.
Mines, Les, d'or de l'Afrique du Sud. Paris 1888. M. K.
Missionare, Klagen deutscher, in Transvaal. Deutsche Kolonial-Zeitung 1888 S. 182, 256.
Mohr, (Ed. Reise- und Jagdbilder aus der Südsee, Kalifornien und Südost-Afrika. Bremen 1868. (Siehe Hübner).
— — Reise im Innern von Süd-Afrika, von den Tate-Goldfeldern bis zum Zambesi und zurück nach Natal, 20. März bis 5. Dezember 1870. Pet. Mitteil. 1871 S. 161.
Molengraff, G. A. F. Schets van de bodengesteldheid von de Zuid-Afrikaansche Republiek in verband met die von Zuid-afrika. Tijdsch. K. Nederl. Aardr. Genootsch. 1890, VII. S. 579/631, m. 3 K.

Digitized by Google

Molengraff, G. A. F. Beitrag zur Geologie der Umgegend der Goldfelder auf dem Hoogeveld in der Südafrikanischen Republik. Neues Jahrbuch für Mineralogie ꝛc. 1894. IX. Beilageband. Stuttgart 1894.
Monguioux, R. Transvaal. Annales d. l. propag. d. l. foi, Lyon No. 351 p. 97.
Moodi, P. The population and future government of Transvaal. Journ. of the R. United Service Instit. 1878 No. 96.
Morrison, P. A visit to the Transvaal : Barberton, Johannesburg and Back. London 1890.
Morton, W. J. The South African Diamond Fields and the Journey to the Mines. Bull. Americ. Geog. Soc. 1877 p. 3.
Moulle, Mémoire sur la géologie générale et sur les mines de diamants de l'Afrique de Sud. Annales des mines. Paris 1885.
Münzgesetz. Deutsches Handels-Archiv 1891 I. S. 1109.
Muller, H. P. N. Een Bezoek van de Delagoa-Baai en de Lijdenburgsche Gouldvelden. Haarlem 1887.
Nardi, Fr. Sul' Ofir della Sacra Scrittura. Roma 1872.
Nationale Bewegung, Die, bei den Boeren. Export 1881 S. 480.
Nederduitsch Zuid-Afrikaansche Tijdschrift, Het., Kaapstadt 1824—1835. 12 dln.
Nederlanders, De, in Zuid-Afrika en hunne zwarte naburn. Onze tijd XLIII p. 310.
Neueste Forschungen in Süd-Afrika von C. Mauch. Pet. Mitteil. 1867 S. 281.
— — Die, in der Transvaal-Republik und dem Matabelereich. Pet. Mitteil. 1872 S. 421.
Neves, F. Das, A Hunting Expedition to the Transvaal. Translated from the Portug. London, Bell 1879.
Neveu, C. République de l'Afrique méridionale ou de Transvaal-Boers. Rev. mart. et col. 1872, Sept. p. 427.
Newman (C. L. Norris). With the Boers in the Transvaal and Orange Free State in 1880—81. London 1882.
Nixon, J. Among the Boers: or, notes of a trip to South Africa in search of health. Illust. London 1880.
— — The complete story of the Transvaal, from the Great Trek to the Convention of London. London 1885.
Noble, J. South Africa: Past and Present. Cape Town 1878.
— — British South Africa. Suppl. to Colonies and India 22 Febr. a. 1 März 1879.
— — Official handbook of the Cape and South Africa. London 1878 u. ff.
— — Zuid-Afrika, zijn verleden en zijn heden; eene beknopte geschiedenis van de Europeesche volksplantingen aan de Kaap. Amsterdam 1877.
Officiële bescheiden gewisseld met de Engl. regeering in zake der Conventie van London gesloten 27 Februari 1884, m. K. Amsterdam 1884.

Digitized by Google

Oordt, Dr. Z. W. G. von. De Transvaalsche Gebeurtenissen en de toekomst von Zuid-Afrika. s'Gravenhage 1881.

Ophir, Das Land, der Bibel. Mitteilungen der K. K. Geographischen Gesellschaft. Wien XV., 1872 S. 187.

Oranje-Freistaat, Freundschafts- und Handelsvertrag zwischen der Südafrikanischen Republik und dem, vom 9. März 1889. Deutsches Handels-Archiv 1890 I. S. 745.

Parlamentarische Zustände in Transvaal. Export 1889 S. 546.

Pappa, D. Manuel des principales sociétés minières foncières et d'exploration du Sud-Afrique. Avec supplément sur les mines indiennes, australiennes etc. 4 éd. Paris 1895.

Patentgesetz. Vom 6. Juli 1887. Deutsches Handels-Archiv 1887 I. S. 880.

Payton, Ch. A. The Diamond Diggings of South Africa: a personal and practical account with a brief notice of the New Gold-Fields. London (Cox) 1872.

Penning, W. H. A guide to the Gold-Fields of South Africa. Pretoria (Celliers) 1883.

— — Transvaal goldfields; their past, present and future. Journ. of the soc. of arts. 1884 Nr. 1642 p. 607.

— — On the goldfields of Lydenburg and de Kaap in the Transvaal. Quarterly Journ. of the geolog. soc. XLI, 1885 p. 569.

— — A contribution to the geology of the Southern Transvaal. Quart. J. Geol. S. London 47, p. 451/63.

— — The geology of the Southern Transvaal. (Text to Stanfords map of the Transvaal Goldfields with the geology of the southern part of the Transvaal). London 1893.

People, The, of England and the peoples of South Africa. Cape Quarterly Review I. 1892 p. 666.

Perrin, P. Le Transvaal et ses ressources. Bull. soc. Neuchâteloise de géogr. II. 1887 p. 115.

— — La république sud-Africaine. VIII. Jahresb. der Geographischen Gesellschaft. Bern 1885/87 S. 35.

Petermann, A. Das Goldland Ophir der Bibel und die neuesten Entdeckungen von C. Mauch. Ausland 1872 Nr. 10.

— — Dasselbe. Gaea 1872 Nr. 116.

— — Dasselbe. Gaea 1873 S. 116.

Petition from certain british subjects resident in the South African Republic presented to Sir H. B. Loch at Pretoria. Bluebook C. 7554.

Pollack, F. Les mines d'or du Transvaal. Robinson et Langlaagte Estate. Leur situation actuelle, leur avenir. Paris 1894.

Portugal, Handelsvertrag zwischen, und der Republik Südafrika. Vom 11. Dezember 1875. Deutsches Handels-Archiv 1883 I. S. 5. — Zusatzkonvention vom 17. Mai 1884. Deutsches Handels-Archiv 1886 I. S. 199.

Promised Land, The. Nine years' goldmining, hunting and volunteering. By E. V. C. London 1884.

Digitized by Google

R. W. Originalbericht aus Pretoria. Über Handel und Verkehr. Export 1882 S. 220.
Rabdatz, Dr. H. Das Kaffernland des Unteren Olifant. Petermanns Mitteilungen 1886 S. 52/55.
Rees, W. A, van. Naar de Transvaal. Amsterdam (v. Kampen) 1876.
— — Onze Hollandsche Broeders in Zuid-Afrika. Gids, Febr. 1876, Olz. 430 Ook afzonderlijk en vermeederd uitgegeven onder den titel: „Naar den Transvaal" door W. A. v. Rees. M. K. Amsterdam 1876.
Rehmann, A. Das Transvaal-Gebiet des südlichen Afrika in physikalisch-geographischer Beziehung. Mitteil. der K. K. Geogr. Gesellsch. Wien 1883 S. 257, 269, 321, 417.
Reisebeschrijving of dagelijksche aanteekeningen. Brielle Overbeeke 1884.
Reitz, Een reis naar de Gouldvelden de Witwatersrand. Ind. Mercuur 1887 Nr. 10.
Reports of the commissioners appointed to inquire into and report upon all matters rel. to the settlement of the Transvaal Territory. Part I. Bluebook C. 3114. Part II C. 3219.
Repfold, H. Johannesburg und die Mineralschätze von Transvaal. Globus 62 S. 188.
République de Transvaal, La, dans l'Afrique centrale. Nouv. Annal. d. voy. 1864 III. p. 218.
— — de Transvaal dans l'intérieur de l'Afrique méridionale. Bull. d. l. Soc. d. Géogr. Paris V. sér. XII. 1866 p. 258.
— — La, sud-africaine. B. Soc. Géogr. Com. Paris X. 1888 p. 537.
Resolution zu Gunsten der Boers. Export 1881 S. 82.
Rhodesia. Globus 1895, 68, S. 308.
— — und Transvaal. Deutsche Kolonial-Zeitung 1895 S. 73.
Robinson, J. South Africa as it is. The Nineteenth Century 1887, Juni.
— H. The Swaziland Question. Fortnightly Review. Febr. 1890 p. 283. M. K.
Roche, Mrs. H. A. On trek in the Transvaal; or, over Berg and Veldt in South Africa. London 1878.
Rösler, R. Zur Ophir-Frage. Ausland 1872 Nr. 27.
Russell, A. The South African Republics. B. Am. Geog. Soc, New York 1889 p. 494.
Rutherford, R. On confederation of the South African Colonies. Transvaal Book Almanac and Directory for 1879 p. 65.
Sammelliste für Transvaal. Export 1881 S. 182, 341. 1882 S. 346.
Sanderson, J. The Transvaal and the Zulu Country. The Fortnigthly Review XXIII, 1878 p. 937.
Sawyer, A. R. The Witwatersrand Goldfields. Tr. of the North Staffordshire Inst. of Mining and Mechan. Eng. Pr. IX. 1890 p. 31.
Schr... Deutsches Farmerleben in Südostafrika. Deutsche Kolonial-Zeitung S. 67. 82

Digitized by Google

Schenck, A. Über Transvaal und die dortigen Goldfelder. Vortrag in der Gesellschaft für Erdkunde. Berlin XV. 1888 Nr. 3 S. 130.
— — Vorkommen des Goldes in Transvaal. Zeitschrift der Deutschen Geologen-Gesellschaft 1889 Bd. XLI. S. 573.
Schmeißer. Über Vorkommen und Gewinnung der nutzbaren Mineralien in der Südafrikanischen Republik (Transvaal) unter besonderer Berücksichtigung des Goldbergbaues. D. Reimer, Berlin 1894.
Schrader, F. Die Diamantfelder am Kap der Guten Hoffnung. Naturwissenschaftliche Gesellschaft „Isis". 1883 p. 65.
Schüssler, F. Zuid-Afrika. Met inleiding van P. J. Veth. Amsterdam 1878. M. Krt. (Reis door Kafferland, Transvaal.)
Schulz, Dr. med. A. Mitteilungen aus Transvaal. Export 1882 S. 587.
Schweiz, Freundschafts-, Niederlassungs- und Handelsvertrag mit der. Vom 6. November 1885. Deutsches Handels-Archiv 1887 I. S. 293.
Serrant, E. Les mines d'or de l'Afrique occidentale, Paris 1890. Vergl. Rev. scient. 1890 p. 60.
Shaw, J. On the Diamondiferous Regions of South Africa. The Cape Monthly Magaz. III. 1871 p. 358.
Siffert, D. Compte rendu d'un voyage d'exploration au Transvaal. (Extrait du „Recueil Consulaire".) Bruxelles, Weissenbruch.
Silbermünzen, Verbot der Einfuhr von ausländischen. Deutsches Handels-Archiv 1895 I. S. 474.
Silver & Cp., S. Handbook to the Transvaal, British South Africa; its natural features, industries, population and gold fields. London 1877.
Silver's Handbook of South Africa. New ed. London 1879.
Silver, S. W., Handbook for South Africa including the Cape Colony, Natal, the Diamond Fields, and the Trans-Orange Republics. London 1875.
— — S. W. Handbook to South Africa, including the Cape Colony, Natal, the Diamond Fields, the Transvaal, Orange Free Siste. 3. ed. London 1881. 4. ed. 1891.
Simmonds, De, struisvogelfokkerij in Zuid-Afrika en de handel in struisvaederen. Haarlem 1876.
Smit, J. A. Roorda. Les mines de diamants d'Afrique australe. Arch. Néerland. d l. soc. Hollande d. s. à Harlem XV. 1880. Vergl. Afrique explorée II. 1880 p. 180.
Die Transvaal-Republik und ihre Entstehung. Köln 1881
— — Het goed recht der Transvaalsche Boeren. Utrecht 181.
— — Die Transvaalsche Republik und ihre Entstehung. Ein historisches Dokument zur Begründung des guten Rechts der Bauern (Boeren). 2. Aufl. Köln 1884.
— — De bodengesteldheid in de Transvaal. Tijdsk. van het aardrijk. Genootsch. te Amsterdam VI., 1882 S. 92.

Digitized by Google

Soubeiran, J. L. Le Natal, le Transvaal. Bull. Soc. géog. du Languedoc 1879 p. 73/101. 1 carte.
— — L'Afrique australe tempérée. Bull. Soc. Langued. d. Géogr. März 1882.
South Africa and her Diamond Fields. Edinburgh Review 1871 N. CCLXXIV.
— — New Quarterley Magazine 1879, April. Vergl. Edinburgh Review. 1879 Nr. 306.
South Africa. The beginning of the European occupation in. The Cape Monthly Magaz. New Ser. II. 1880 p. 257. — Characteristics of the first colonists in S. A. Ebenda I. 1879 p. 13.
South African Colonies, Our, Westminster Review N. Ser. 1879 p. 386.
South African Republics, The. Geog. Mag. Edinburgh 1877 p. 27.
— — Report by Her Maj. Agent at Pretoria on the session of the volksraad of the South African Republic in 1888. Bluebook C. 5588.
Spelounken, Les (Transvaal). L'Afrique explorée II. 1880 p. 161.
Statham, F. R. A story of an annexation in South Africa. The Fortnightly Review 1880 Novbr. S. 617.
Statiſtiſche Überſicht der Volksſtämme in Südafrika 1865 und 1875. Export 1881 S. 105.
Steytler, J. G. The emigrants guide. The diamond-fields of South Africa. Cape Town 1870.
Storms on the Vaal River. The Cape Monthly Magaz. II. 1871 p. 176.
Stuart, J. De Hollandsche Afrikanen en hunne republiek in Zuid-Afrika. Amsterdam 1854. Met Kaart.
Süd-Afrika's, Die Bevölkerung der Staaten des gemäßigten. Vortrag in der Geſellſchaft für Erdkunde. Berlin VIII. 1881 S. 105.
— — Deutſchland und England in. Geogr. Univ. Bibl. 11.—13. Lfg. Weimar, Geog. Inſt. 1885.
— — Diamantfelder. Öſterreichiſche Monatsſchrift für den Orient 1886 Nr. 6 f.
— — Goldfelder. Deutſches Handels-Archiv 1887 II. S. 130.
— — Mitteilungen des „Ind. Merkur" über Holländiſche Kolonien in. Deutſches Kolonial-Blatt 1893 S. 115.
— — Stellung der Engliſchen Regierung zu den Eingeborenen. Globus XXXV. 1879 Nr. 16.
— — Die Unruhen in. Globus XXXI. 1877 S. 57.
Südafrikaniſche Republik, Die Neue. Ausland 1883 Nr. 19.
— — Aus der. Deutſche geograph. Blätter. Bremen 14 S. 138/45.
— — Eiſenbahnvertrag zwiſchen Natal und der. Deutſches Kolonial-Blatt 1894 S. 213.
Südafrikaniſche Wochenſchrift. Berlin, ſeit 1893.

Digitized by Google

Swazilandes, Abtretung des, an die Südafrikanische Republik. Deutsche Rundschau für Geographie und Statistik XV. 1893 S. 381.
— — Vereinigung des, mit der Südafrikanischen Republik. Ebenda XVI. 1894 S. 188, XVII. 1895 S. 381.
— — Einverleibung von, in Transvaal. Aus allen Weltteilen, Jahrgang 26, 1894/95 S. 385.
Theal, G. Mc Call. History of South Africa. 5 vols. 1486—1691. 1691—1795. 1795—1834. 1834—1854. 1854—1872. London 1888.
— — History of the Boers in South Africa. London 1887.
— — History of the Emigrant Boers in South Africa or the wanderings and wars of the Emigrant Farmers from their leaving the Cape Colony to the aknowledge of their independence by Great Britain. London 1888.
— — Compendium of the history and geography of South Africa. 3 ed. London 1878.
— — South Africa. (Story of the nations series) 1894.
Todd (Spencer Brydges). The South African Diamond Fields. Revue colon. internat. Bruxelles II. 1886 p. 257.
Transvaal. Bol. Soc. geog. d. Madrid V. 1878 p. 177.
— — Le. Revue scientifique 50 p. 734.
— — -Album verzameld mit Eigen Haard m. port. v. P. Harting en een Kaart v. d. Kaapkolonie, Transvaal en aangrenzende landen. Haarlem 1881 m. 3 port., 5 pl. en kaart.
— — -Boers, La république, trad. du portugais par M. C. Neveau. Rev. marit. et col. Paris XXXIV. 1892 p. 427.
— — Briefe aus. Deutsche Kolonial-Zeitung 1895 S. 103.
— — Die Republik. Aus allen Weltteilen Jahrgang 26. 1894/95 S. 499.
Transvaalsche Freistaat, Der. Ausland 1864 Nr. 25.
Transvaalischer Freistaat. Ausland 1864 S. 590. Le Tour du Monde 1864 Nr. 226 (Umschlag).
Transvaal, Das, und seine Geschichte. Unsere Zeit 1882. Heft 10 S. 566, Heft 11 S. 768.
— — -Lande, Die Goldfelder im. Ausland 1884 Nr. 41.
— — Die Goldfelder von. Petermanns Mitteil. 1885 S. 87, vergl. L'Afrique explorée VI, 1885 p. 156.
— — The, and its gold-fields: impression of a recent visit. Blackwood's Mag. 147. London 1890 p. 535.
— — -Grenze. Export 1885 S. 534.
— — sotto il punto di vista dell' immigrazione europea. Marina e Commercio 28, IX. 1890.
— — und seine Nachbargebiete. Ausland 1887 Nr. 8.
— — Notes of a trip to the. The Cape Monthley Mag. New Ser. III. 1880 p. 176.
— — Notizen und Mitteilungen. Deutsche Kolonial-Zeitung 1884 S. 166, 264, 397, 425, 454, 464, 483. — 1885 S. 69, 103, 531, 625. — 1886 S. 30, 124, 181, 196, 199, 459, 627, 703.

Digitized by Google

— 1887 S. 29, 65, 163, 190, 252, 298, 325, 389, 424, 475, 567, 570, 629, 686. — 1888 S. 17, 243, 256, 292, 307, 324. — 1889 S. 12, 77, 88, 93 ff., 95, 230, 231, 296, 307, 316 326, 356, 366. — 1890 S. 25, 27, 52, 59, 75, 112, 159, 210, 261, 272, 327. — 1891 S. 50, 53, 57. — 1892 S. 43. — 1893 S. 93. — 1894 S. 174. — 1895 S. 4, 33, 51, 68, 73, 98, 123, 133, 149, 188, 209, 236, 337, 370, 371, 372, 409.

Transvaal. Reisebeschrijving aanteekeningen van de familien S.'t Hart en J. H. Vermooten. Brielle (Overbeeke) 1884.

— — Report on a visit to the Barberton and Kaap Goldfields. Board of trade journal 1888.

Transvaalsche Republiek, De, en de Hollandsche Boeren. Vreij naar het Hoogduitsche van Merensky, Jeppe, Mauch en anderen voor Nederlanders bewerkt. Amsterdam 1875.

Transvaal-Republik, Die. Eine Studie von A. v. W. Neue Milit. Blätter XVIII. 1881 S. 243.

Transvaal-Republiek, De, en de Hollandsche boeren, voorafgegaan door eene korte beschrijving von Zuid-Ost-Afrika in't allgemeen. Vrij naar het Hoogduitsch von Merensky, Jeppe, Mauch etc. voor Nederlanders bewerkt. Amsterdam (Seyffardt) 1876.

Transvaalsche Republik, Die, und das Natals-Land in Südost-Afrika. Globus VI. 1864 S. 155.

Treckburen, Die, (Wanderbauern). Ausland 1882 Nr. 28.

Tripp, W. B. South African Rivers South of the Orange and Vaal. Proc. Inst. Civil-Engeneers, London 1887 p. 295.

Trollope, A. South Africa. Leipzig, Tauchnitz 1878. 2 vol. London, Chapmann 1878.

— — South Africa. Abridged by the author from the 4. edition. London 1880.

Tromp, Th. M. De stam d. Ama-Zoeloe. (Zoeloes) Leiden 1879.

— — Herinneringen uit Zuid-Afrika ten tijde der annexatie van de Transvaal M. K. Leiden 1879.

— Th M. Jets over de geschiedenis en ethnologie der Zuid-Afrikaansche stammen. Tijdsch. van het aardrijksk. Genootsch. te Amsterdam V. 1881 p. 172.

— F. C. Transvaal. Bol. Soc. Geog. Madrid 1878 V. p. 177.

Twelve Months at the South Africa Diamond Fields. London (Stanford) 1872.

Uhlemann, O. Berichte eines deutschen Diamantengräbers in Südafrika. Weltpost 1883 Nr. 2 ff.

Wahlbruch, H. Transvaal. Kleine Kultur- und Missionsbilder aus Süd-Afrika. Herrmannsburg 1888.

Valette, G. G. Nach Transvaal. Weltpost 1882 Nr. 8 ff.

— T. G. G. Transvaal. Deutsche Kolonial-Zeitung 1884 S. 425.

Velde, H. Die Transvaal-Goldfelder Südafrikas. Berlin, Selbstverlag 1889.

Verslag v. d. staat v. h. openbaar onderwijs in de Z. A. Republiek over 1882, 1884, Pret. 1883, 1885. — Verslag v. d.

Digitized by Google

werkzaamheden d. Maatschappij tot bevordering d. handelsbetrekkingen tuschen Nederl. en Zuid-Africa gedurende 1884.

Verslag d. Nederl.-Zuid-Afrik. Vereeniging over 1884—85. — Nederl.-Zuid-Afrik. Vereeniging. Utrecht z. j.

Veth, P. J. Onze Transvaalsche broeders. Amsterdam 1881.

Veth u. Kan. Erste supplement tot de bibliografie van nederl. boeken, brochures, Kaarten enz. over Afrika. Tijdsch. Aardrijik. Gen. Amsterdam 1877 Nr. 4 p. 253/56.

— — Bibliografie van nederl. boeken, brochures, Kaarten enz. over Afrika. Tijdsch. Aardrijk. - Genootsch. Amsterdam 1876 No. 7 p. 300/11. Fortsetzung 1876 No. 8 p. 358/85.

Vogel, J. C. u. Schenkh, K. Schilderungen aus Natal und den südafrikanischen Provinzen. Ausland 1888 Nr. 21—28. 1889 Nr. 11 ff.

Volksraad in Transvaal. Deutsche Kolonial-Zeitung 1888 S. 192, 256.

Vries, M. de. De Geschiedenis van de Transvaal of die Suit-Affrikaansche Republiek van de laaste tien jaare gevertel door Klaas Waarsegger aan zijn neeft Martinust in Hollant in dic eige Boere zijn taal. Leiden 1881.

Waareneinfuhr in den Jahren 1886—1890. Deutsches Handels-Archiv 1892 I. S. 305. In den Jahren 1890 u. 1891. Ebenda S. 604.

Wagener, K. Auf den Goldfeldern des Noord Kaap. Deutsche Rundschau für Geographie 13, Wien 1890 S. 1.

Wangemann. Ein Reise-Jahr in Süd-Afrika. Ausführliches Tagebuch über eine 1866 und 1867 ausgeführte Inspektionsreise durch die Missionsstationen der Berliner Missions-Gesellschaft. Berlin 1868.

— — Lebensbilder aus Südafrika. Bd. 1 Berlin (Beck i. Comm.) 1871.

— — Süd-Afrika und seine Bewohner nach den Beziehungen der Geschichte, Geographie, Ethnologie, Staaten- und Kirchen-Bildung, Mission und des Rassenkampfes in Umrissen gezeichnet. 1. Der Entscheidungskampf in Südafrika. 2. Die zweite Eroberung. 3. Die dritte Eroberung Südafrikas. 4. Die Frage der Eingeborenen in Südafrika. Berlin 1881.

— — Ein zweites Reisejahr in Südafrika. Berlin 1886.

War, The, Corresp. resp., betw. the Transvaal Republic and neighbourning native tribes, and generally with reference to native affairs in South Africa. W. 2 M. Bluebook C. 1748, 1776. London 1877.

Warneck, G. Zur südafrikanischen Ethnologie. Ausland 1882 Nr. 4.

Warren, C. From the gold region in the Transvaal to Delagoa-Bay. Journ. Roy. Geog. Soc. London XLVIII. 1878 p. 283.

— — Our portion in South Africa. Colonies and India 1885 vom 13. und 20. Novb.

Digitized by Google

Warren, C. South Africa. Journ. Soc. Arts 1887 No. 1797 p. 572.
Watermeyer. The Transvaal Natives. Transvaal Book Almanac and Directory for 1879 p. 60.
Weber, E. v. Briefe aus Afrika und den dortigen Diamantgruben. Wissenschaftliche Beilage der Leipziger Zeitung 1872 Nr. 21, 31 ff., 54 ff.
— — Briefe aus Südafrika. Wissenschaftliche Beilage der Leipziger Zeitung 1874 Nr. 29—34, 37 ff., 1875 Nr. 14.
— — Vier Jahre in Afrika, 1871—75. 2 Teile. Leipzig 1878.
— — Deutschlands Interesse in Südost-Afrika. Geographische Nachrichten für Welthandel und Volkswirtschaft 1879 S. 259.
— — Der Unabhängigkeitskampf der niederdeutschen Bauern in Süd-Afrika. Vortrag in der Sitzung des Zentralvereins für Handelsgeographie, 25. Oktober 1881. Berlin 1881. Vergl. Export 1881 S. 143.
Weißbuch. II. 16 S. 225.
Wenzelburger, Th. Die Transvaalsche Republik. Unsere Zeit, neue Folge, 12. Jahrgang 1876, 16. Heft.
Wilmot, A. Geography of South Africa for the use of higher classes in schools. 3. ed. Cape Town 1883.
— — The Story of the expansion of South Africa. London 1894.
— — Diamonds and the South African diamond-fields. Cape Town 1869.
Wilkinson, Mos. A Lady's life and travels in Zululand and the Transvaal during Cetewayo's reign: being her African letters and journals. London 1882.
Williams, R. South African Gold Fields. Board of trade journal 1888 IV. No. 20 p. 307.
— — Report on a visit to the Barberton and Kaap Gold Fields. Ebenda V. No. 27 p. 430.
Wilson, E. D. J. England and South Africa. The nineteenth century 1877 Sept.
Wirtschaftlichen Verhältnisse, Die. Deutsches Handels-Archiv 1893 II. S. 435.
Wissenschaftliche Fortschritte in Transvaal. Globus 1895, 68, S. 132.
Witwatersrand Chamber of Mines. I. IV—VI Rep. for the years 1889, 1892, 1893, 1894. Johannesburg 1890, 1893, 1894, 1895. Vergl. Peterm. Mitt. Litt.-Ber. 1891 No. 1130, 1893 No. 535, 1894 No. 450, 1895 No. 547.
Zeithammer, A. D. Rückblicke auf die Geschichte geographischer Erforschung Süd-Afrikas. Ladislaus Magyar's Reise-Untersuchungen. Separat-Abdruck aus Mitteilungen der K. K. Geographischen Gesellschaft. Wien 1860.
Zolltarif, Neuer, in Transvaal. Export 1894 S. 375.
Zolltarifänderungen. Deutsches Handels-Archiv 1888 I. S. 782.
Zolltarif vom 1. Juli 1882. Deutsches Handels-Archiv 1884 I. S. 398. Vergl. Suppl.-Bd. zum D. Hand.-Arch. 1884 Nr. 36.

Digitized by Google

Zolltarif vom 1. September 1885. Deutsches Handels-Archiv 1886 I. S. 597.
— — vom 24. August 1887. Deutsches Handels-Archiv 1887 I. S. 879.
Zuid-Afrikaansche Brieven. Geschreven uit Bloomfontein en opgenomen in de N. R. Courant (feuilleton) van 6 en 31 Jan. en 27 Nov. 1874; 10 Jan., 4 Maart, 21 Aug., en 13 Decb. 1875; 31 Maart, 16 Juni, 14 Sept. en 19 Oct. 1876. Geschreven uit de Transvaal en opgenomen in de N. R. Courant (feuilleton) vom 15 Feb. 1877.
— — Republiek, Stemmen uit en over de. Overdrukken uitgegeven door het Bestuur der Nederl.-Zuid-Afrikaansche Vereeniging. Amsterdam 1890.
— — Republieken, De, met de diamantvelden. M. K. Amsterdam 1871.

Digitized by Google

Anhang II.

Verfaſſung (Grondwet) der Südafrikaniſchen Republik.

Vom 13. Februar 1858.

(Mit der vom Volksraad beſchloſſenen Abänderung vom 12. Februar 1889.)

Allgemeine Beſtimmungen.

Artikel 1. Dieſer Staat ſoll den Namen der Südafrikaniſchen Republik tragen.

Artikel 2. Die Regierungsform dieſes Staates ſoll die einer Republik ſein.

Artikel 3. Sie will von der gebildeten Welt als unabhängig und frei anerkannt und gewürdigt ſein.

Artikel 4. Das Volk ſucht keine Ausdehnung ſeines Gebietes und will dieſelbe nur mit gerechtem Grunde, wenn das Intereſſe der Republik eine Ausdehnung ratſam macht.

Artikel 5. Das Volk will ſein Gebiet in Südafrika ungeſchmälert beſitzen und in Beſitz behalten. Die Grenzen werden durch Proklamation bekannt gemacht.

Artikel 6. Sein Gebiet ſteht für jeden Fremden offen, der ſich den Geſetzen dieſer Republik unterwirft. Alle, die ſich auf dem Gebiete dieſer Republik befinden, haben gleichen Anſpruch auf Schutz von Perſon und Eigentum.

Artikel 7. Die in dieſem Gebiete gelegenen Grundſtücke und Plätze, welche heute noch nicht vergeben ſind, werden als Eigentum des Staates erklärt.

Artikel 8. Das Volk fordert die größtmögliche geſellſchaftliche Freiheit und die Erhaltung ſeines Gottesdienſtes, die Befolgung ſeiner Verbindlichkeiten, ſeine Geſetzesunterſtellung, Ordnung und Recht und die Handhabung desſelben.

Digitized by Google

Das Volk gestattet die Verbreitung des Evangeliums unter den Heiden in der Erwartung, daß Bestimmungen gegen die Möglichkeit eines Betruges getroffen werden.

Artikel 9. Das Volk will keine Gleichstellung der farbigen mit den weißen Eingesessenen zugestehen.

Artikel 10. Das Volk will weder Sklavenhandel noch Sklaverei in dieser Republik dulden.

Artikel 11. Das Volk behält sich ausschließlich Schutz und Verteidigung der Unabhängigkeit, sowie Unverletzlichkeit des Staates, den Gesetzen gemäß, vor.

Artikel 12. Das Volk legt die Gesetzgebung in die Hände eines Volksraad, der höchsten Gewalt des Landes, welcher aus Vertretern oder Beauftragten des Volkes besteht, die von den stimmberechtigten Bürgern gewählt werden; doch nur insoweit, als dem Volke drei Monate Zeit gelassen sein soll, um dem so gewählten Volksraad sein Urteil über ein vorgelegtes Gesetz abgeben zu können, mit Ausnahme der Gesetze, welche keinen Aufschub erleiden.

Artikel 13. Das Volk überträgt die Vorlegung und Ausführung der Gesetze dem Staatspräsidenten, welcher zugleich die Ernennung aller Staatsbeamten dem Volksraad zur Genehmigung vorlegt.

Artikel 14. Das Volk vertraut die Handhabung der Ordnung der Kriegsmacht und der Polizei und den durch das Gesetz hierzu berufenen Personen an. (Ges. Nr. 3, 1881, art. 15 u. Ges. Nr. 8, 1885).

Artikel 15. Das Volk legt die richterliche Gewalt in die Hände eines hohen Gerichtshofs, von Landdrosten, Geschworenen und solchen Beamten, die durch das Gesetz mit richterlicher Befugnis ausgestattet worden sind, und überläßt es ihrem Urteil und Gewissen, den Landesgesetzen gemäß zu handeln. (Ges. Nr. 3, 1881, p. 1025.)

Artikel 16. Das Volk soll jährlich vom Volksraad ein Budget über allgemeine Einnahmen und Ausgaben des Staates empfangen und daraus vernehmen, wie hoch ein Jeder zu besteuern ist.

Artikel 17. Potchefstroom am Mooifluſſe soll die Hauptstadt der Republik und Pretoria der Sitz der Regierung sein.

Artikel 18. Alle für die Allgemeinheit geforderten Dienste werden von der Allgemeinheit entschädigt.

Artikel 19. Es wird Preßfreiheit zugestanden, doch sollen Drucker und Herausgeber für alle Artikel verantwortlich bleiben, die eine Schändung der Ehre, Beleidigung oder einen Angriff auf jemandes Charakter in sich schließen.

Digitized by Google

Über Schutz und Verteidigung von Kirche und Staat.

Artikel 20. Aufgehoben durch Volksr.-Beschl. v. 28. Sept. 1874, art. 26, und v. 26. Mai 1886, art. 322.

Artikel 21. Aufgehoben durch V.R.B. v. 1. Juni 1870, art. 151, p. 378.

Artikel 22. Es sollen keine anderen Vertreter im Volksraad sein, als diejenigen welche Mitglieder einer protestantischen Kirche sind. (V.R.B. v. 11. Juni 1873, art. 153, p. 525.)

Artikel 23. Aufgehoben, siehe Artikel 20.

Artikel 24. Das Volk verlangt die Förderung, Blüte und Wohlfahrt des Staates und die Fürsorge beim Bedarf an Volks-Schullehrern.

Artikel 25. Ferner, daß in Friedenszeiten entsprechende Maßregeln getroffen werden, um einen Krieg führen und einem solchen widerstehen zu können.

Artikel 26. Im Falle eines feindlichen Einfalles von außen ist ein jeder ohne Ausnahme verpflichtet, bei Erlaß des Kriegsgesetzes seine Unterstützung anzubieten.

Artikel 27. Kein Vertrag oder Bündnis mit auswärtigen Mächten oder Völkern darf angeboten, angenommen und geschlossen werden, bevor nicht der Volksraad durch den Staatspräsidenten und die Mitglieder des Ausführenden Raad angerufen worden ist, seine Ansichten darüber zu erkennen zu geben, damit die Vorlage dem Urteile der Mitglieder des Volksraad gemäß gutgeheißen und beschlossen oder verworfen werde.

Artikel 28. Bei einer dem Staate drohenden Gefahr oder in Kriegszeiten soll die Beurteilung über derartige Vorlagen von Verträgen und Bündnissen dem General-Kommandanten unter Zuziehung des Kriegsraad überlassen werden, wenn die Kommandos im Felde sind und keine Zeit ist, den Ausführenden Raad darüber zu hören.

Über den Volksraad, die höchste Gewalt oder die gesetzgebende Macht.[1])

Artikel 29. Der Volksraad soll die höchste Gewalt des Landes und die gesetzgebende Macht sein.

Artikel 30. Die Vertreter des Volkes sind als solche keine Staatsbeamten.

[1]) Siehe hierzu: Gesetz, die Errichtung einer aus zwei Volksraaden bestehenden Volksvertretung betr., vom 23. Juni 1890.

Digitized by Google

Artikel 31. Der Volksraad soll mindestens aus zwölf Mitgliedern bestehen; diese müssen die folgenden Erfordernisse besitzen:

„Sie müssen 30 Jahre alt, in der Republik geboren oder fünfzehn hintereinander folgende Jahre stimmberechtigte Bürger der S. A. Republik gewesen und Mitglieder einer protestantischen Kirche sein, in der Republik wohnen und festes Eigentum im Staatsgebiet der S. A. Republik besitzen. Keine Personen von öffentlich schlechtem Lebenswandel oder Personen, die eine entehrende Strafe erlitten haben, ferner keine nichtrehabilitierten Bankerottierer oder Wareninsolventen sollen wählbar sein. Die Mitglieder dürfen nicht in dem Verhältnis von Vater und Sohn oder Stiefsohn zu einander stehen. Keine Farbigen noch Bastarden sollen in unseren Versammlungen zugelassen werden. Ingleichen soll kein Offizier und auch kein Staatsbeamter, der als solcher einen festen, jährlichen oder monatlichen Gehalt bezieht, als Mitglied des Volksraad wählbar sein. Ein jeder ist berechtigt, wenn er den Beweis für obige Mängel erbringen kann, diese zur Kenntnis des Staatspräsidenten zu bringen, bevor das betreffende Mitglied an der Sitzung teil nimmt. Falls ein hinreichender Beweis erbracht werden sollte, hat der Staatspräsident vor Beginn der Sitzung diesen dem Vorsitzenden des Volksraad zuzustellen und auf Entfernung des bezüglichen Mitglieds zu bringen.

Artikel 32. Die Mitglieder des Volksraad werden durch die Mehrheit der Stimmen der Wähler eines jeden Distrikts gewählt. Niemand kann als gewählt betrachtet werden, der bei der Wahl nicht mindestens die Stimmen von sechzig stimmberechtigten Bürgern auf sich vereinigt hat. Ein jeder, der in der Republik geboren ist und das Alter von 21 Jahren erreicht hat, oder naturalisiert worden ist, soll stimmberechtigter Bürger sein. Die Volksraadmitglieder werden auf die Zeit von vier Jahren gewählt.

Artikel 33. Niemand soll wählbar sein, der nicht vorher eine, von mindestens 25 stimmberechtigten Bürgern unterzeichnete Aufforderung empfängt. Die Wähler des einen Distrikts können ihre Stimmen auch auf eine, in einem anderen Distrikt wohnende Person abgeben.

Artikel 34. Jedem stimmberechtigten Bürger steht es frei, im Falle er glaubt, Beschuldigungen wegen Amtsübertretungen oder Amtsvergehen, die durch den Staatspräsidenten oder ein Mitglied des Ausführenden Raad begangen worden sind, anbringen zu müssen, diese Beschuldigungen dem Vorsitzenden des Volksraad unter der Adresse mitzuteilen:

Digitized by Google

„Aan den Wel Ed. Heer Voorzitter von den Volksraad", welcher dann nach Lage der Sache handeln wird.

Artikel 35. Die Wahl von Mitgliedern des Volksraad soll in den Monaten Januar und Februar oder in außergewöhnlichen Fällen in der erforderlich werdenden Zeit stattfinden. Aus jedem der Distrikte sollen zwei Mitglieder durch Stimmenmehrheit gewählt werden, ausgenommen aus den Distrikten Pretoria, Potchefstroom, Lydenburg, Rustenburg und Bryheid, aus welchen drei Mitglieder gewählt werden sollen. Jede Wahlabteilung auf den öffentlichen Gräbereien soll ein Mitglied abordnen. Die Veldkornetten sollen bei Zeiten besorgt sein, daß die Wahlliste dem Landdrosten, und letzterer wieder Sorge tragen, daß die Wahllisten unmittelbar dem Ausführenden Raad eingesandt werden. Am Ende des zweiten Jahres soll die Hälfte durch Auslosung abtreten, die andere Hälfte am Ende des vierten Jahres, und so fort. Aus den Distrikten, dessen Mitglieder abtreten, sollen neue Volksraadmitglieder gewählt werden. Die abtretenden Mitglieder sind wieder wählbar.

Artikel 36. Der Volksraad ernennt aus seiner Mitte einen Sekretär auf Antrag des Ausführenden Raad.

Artikel 37. Bleibt ein Mitglied des Volksraad ohne weiteres weg und kommt es dem Aufruf nicht nach, so wird es mit Rds. 75 Geldbuße belegt.

Artikel 38. Die Entscheidungsgründe für das Nichterscheinen eines Mitgliedes des Volksraad sind:

1) Unpäßlichkeit und körperliche Gebrechen, welche durch das gewählte oder aufgerufene Mitglied mit einer, vom Landdrost, Kommandant oder Veldkornet seiner Abteilung zu unterzeichnenden Erklärung zu beweisen sind, und

2) Solche unvorhergesehene Umstände, für welche thatsächliche Beweise erbracht werden, daß es dem Mitglied unmöglich ist, anwesend zu sein oder zu bleiben.

Artikel 39. Alle in Art. 37 und 38 gedachten Prüfungen, Freisprechungen und Bekanntmachungen sollen dem Staatspräsidenten des Ausführenden Raad eingesandt und durch den Ausführenden Raad beurteilt werden. Mit den dieserhalb frei werdenden Plätzen soll so schnell als möglich gemäß Art. 35 verfahren werden.

Artikel 40. Die Mitglieder des Volksraad sollen vor Antritt ihres Amtes durch die Volksraadmitglieder, welche am Tage der

Digitized by Google

Sitzung gegenwärtig sind, vereidet werden; ihr Eid soll den folgenden Inhalt haben:

„Als Mitglied des Volksraad dieser Republik gewählt, erkläre, gelobe und beschwöre ich feierlich, daß ich niemand irgend ein Geschenk gegeben oder mich in der Beziehung verbindlich gemacht habe; daß ich dem Volke treu sein, mich der Verfassung und anderen Gesetzen der Republik gemäß nach bestem Wissen und Gewissen verhalten und im allgemeinen nichts anderes vor Augen haben werde, als die Förderung des Glückes und der Wohlfahrt der Einwohner."

Artikel 41. Die anwesenden Mitglieder des Volksraad wählen ihren Vorsitzenden nach Eröffnung der Sitzung und für die Zeit ihres Sitzungsjahres.

Artikel 42. Alle zur Beratung gelangenden Gegenstände sollen durch absolute Stimmenmehrheit der stimmenden Mitglieder beschlossen werden.

Artikel 43. Der Volksraad geht nicht früher auseinander, als bis alle Angelegenheiten, die behandelt werden müssen, erledigt worden sind und die Sitzung durch den Vorsitzenden des Raad geschlossen worden ist. Ein Volksraadmitglied kann in dem bei Nr. 2 des Art. 38 gedachten Falle die Erlaubnis zum Verlassen der Versammlung erhalten.

Artikel 44. Die dienstthuenden Mitglieder des Volksraad sollen vom Landesdienst persönlich befreit und von den Kosten, welche die Kriegsmacht von ihnen fordern könnte, verschont bleiben; sie sollen während der Dauer ihrer Beschäftigung eine Aufenthaltsentschädigung erhalten.

Artikel 45. Die Versammlungen sind öffentliche, wenn der Volksraad nicht beschließen sollte, daß die eine oder andere Vorlage geheim gehalten werden muß. Die anwesenden Personen, welche keinen Sitz im Volksraad haben, dürfen nur sprechen, wenn sie auf eine Frage des Vorsitzenden zu antworten haben.

Artikel 46. Die Thätigkeit wird durch Hauptstück VII des Reglements von 1887, Locale Wetten II. B., d. 180, geregelt.

Artikel 47. Der Vorsitzende soll alle Gesetzesvorlagen, die bei dem Volksraad eingegangen sind, zur Beratung bringen, gleichviel ob sie 3 Monate vor Beginn der Volksraadsitzung allgemein bekannt gemacht worden oder während der Sitzung des Volksraad eingegangen sind.

Artikel 48. Wenn die Veröffentlichung von Gesetzen und Gou-

Digitized by Google

vernementsbekanntmachungen nicht rechtzeitig erfolgt ist, soll der Staatspräsident untersuchen, an wem die Schuld jener Verzögerung liegt. Sollte ein Landdrost hierbei für schuldig befunden werden, so ist ihm eine Geldbuße von Rds. 50, einem Veldkornet oder niederen Beamten eine solche von Rds. 25. aufzuerlegen.

Artikel 49. Von jedem angenommenen Gesetz soll vom Vorsitzenden dem Staatspräsidenten eine Abschrift zur Ausführung eingesandt werden.

Artikel 50. Wenn ein neuer Staatspräsident ernannt worden ist, soll der Volksraad vier seiner Mitglieder und den Sekretär abordnen, um ihn zur Ablegung des Amtseides in der Volksraadversammlung zu veranlassen.

Artikel 51. Bei Ernennung der Mitglieder des Ausführenden Raad und des General-Kommandanten soll der Volksraad diesen schriftlich mit der Veranlassung Kenntnis davon geben, sich wegen Ablegung des Amtseides zu einem hierbei festzusetzenden Zeitpunkt vor dem Volksraad einzufinden. (Siehe Art. 91.)

Artikel 52. Die Liste der angestellten Beamten soll jährlich vom Staatspräsident dem Volksraad zur Genehmigung oder Verwerfung vorgelegt werden. (Siehe Gesetz Nr. 3, 1881, art. 4, letzter Abschn. p. 1026.)

Artikel 53. Wenn der in Art. 8, Beilage der Grondwet von 1877, gedachte Hof den Staatspräsidenten, oder der in Art. 127 der Verfassung erwähnte Hohe Gerichtshof, eines der Mitglieder des Ausführenden Raad oder den General-Kommandanten für unwürdig erklärt, sein Amt oder ihre Ämter zu bekleiden, so soll der Vorsitzende des Volksraad, nach Empfang des Ausspruches jenes Hofes, die Mitglieder des Volksraad versammeln, welche verpflichtet sind, der Sitzung beizuwohnen, um den Verurteilten bez. die Verurteilten seines Amtes bez. ihrer Ämter zu entsetzen und hierauf für die Wiederbesetzung der offen gewordenen Stellen besorgt zu sein.

Artikel 54. Die Mitglieder des Volksraad versammeln sich jährlich am 1. Montag im Mai im Ratssaal oder zu anderen Zeiten, dem Einberufungsgerichte gemäß, sobald der Staatspräsident die Versammlung des Volksraad für nötig hält; ferner täglich des Morgens in der neunten Stunde, um nicht weniger als 4 bis 5 Stunden pro Tag thätig zu sein. Die Versammlung des Volksraad soll mit einem angemessenen Gebet eröffnet und geschlossen werden.

Artikel 55. Der Vorsitzende des Volksraad ist verantwortlich

Digitized by Google

daß die Versammlungen der Bestimmung in Art. 54 gemäß gehalten werden, widrigenfalls ihn der Volksraad mit einer Geldbuße von Rds. 5 bis 50 belegen kann.

Artikel 56. Der Vorsitzende sorgt für die Ordnung während der Beratungen; wenn er ein Mitglied zur Ordnung zu rufen gezwungen ist, so soll er dasselbe bei einem zweiten Male in Strafe nehmen. Jede, durch die Mitglieder des Volksraad auf Grund des gegenwärtigen oder des Art. 54 begangene Übertretung soll mit einer Geldstrafe von Rds. 5 belegt werden.

Artikel 57. Die Handhabung der Ordnung unter den in Art. 45 erwähnten Personen soll einem, vom Landdrost des Distrikts, in welchem die Sitzung abgehalten wird, dazu befohlenen Veldkornet übertragen werden.

Artikel 58. Dieser Landdrost soll auch einen Boten anstellen, der während der Versammlung zu Diensten des Volksraad steht.

Artikel 59. Der Volksraad beurteilt alle vor dem Volksraad festgestellten und im Ratssaale begangenen Übertretungen und bestraft die Übertreter dafür ohne weitere Berufung.

Artikel 60. Von allen, vom Volksraad erkannten Bestrafungen wird durch den Sekretär den Landdrosten Kenntnis gegeben, in deren Bezirk die Bestraften ihren Wohnsitz haben, damit die Landdrosten die Eintreibung bewirken.

Über den Staatspräsidenten und die Mitglieder des Ausführenden Raad, die Einbringer von Gesetzen.

Artikel 61.[1]) Die vollziehende Gewalt ruht in den Händen des Staatspräsidenten, welcher dem Volksraad verantwortlich ist. Er wird durch die Mehrheit der stimmberechtigten Bürger auf die Zeit von 5 Jahren gewählt. Er ist nach seiner Abtretung wieder wählbar. Um wählbar zu sein, muß er das Alter von 30 Jahren erreicht haben, braucht am Tage seiner Ernennung kein Staatsbürger zu sein, muß aber Mitglied einer Protestantischen Kirche sein und keiner entehrenden Strafe sich schuldig gemacht haben.

Artikel 62. Der Staatspräsident des Ausführenden Raad ist der erste oder höchste Beamte des Staates; alle Staatsbeamten sind ihm untergeordnet; diejenigen aber, welchen die Ausübung der richterlichen Gewalt zusteht, sind ganz und gar frei und unabhängig.

[1]) Abgeändert durch Art. 1 des V.-R.-Beschlusses vom 20. Juni 1890; siehe: Abänderung der Verfassung vom 23. Juni 1890.

Digitized by Google

Artikel 63. So lange der Staatspräsident seine Geschäfte wahrnimmt, darf er keine anderen besorgen, weder kirchliche Dienste annehmen, noch Handel treiben. Der Staatspräsident kann sich als solcher nicht ohne Zustimmung des Volksraad außer Landes begeben. Es soll dem Ausführenden Raad jedoch freistehen, ihm in dringenden Fällen Urlaub zu erteilen, damit er in Privatangelegenheiten außer Landes gehen kann.

Artikel 64. Im Falle der Amtsentsetzung, Unfähigkeit durch körperliche oder geistige Gebrechen, oder Tod des Staatspräsidenten tritt das vom Volksraad berufene Mitglied des Ausführenden Raad als Vize-Präsident ein, um dann, in Übereinstimmung mit dem Ausführenden Raad und nach Maßgabe des Erfordernisses, den Volksraad sofort zu versammeln, um für die Wahl eines anderen Staatspräsidenten Fürsorge zu treffen, und hierauf soll der Vize-Präsident in Funktion bleiben, bis der neugewählte Staatspräsident sein Amt als solcher angetreten hat. Auch im Falle der Abwesenheit des Staatspräsidenten im Ausland tritt der Vize-Präsident ein.

Artikel 65. Der Staatspräsident kann durch den Volksraad seines Amtes enthoben werden, wenn er eines schlechten Lebenswandels, des Mißbrauchs von Staatseigentum, Verrats und anderer schwerer Vergehen überführt wird, und dann den Gesetzen gemäß behandelt werden.

Artikel 65a. Wenn der Volksraad beschließt, den Staatspräsidenten wegen Übertretung der Verfassung oder wegen anderer Staatsverbrechen unter Anklage zu stellen, so soll der letztere vor einen besonderen Hof gerichtlich geladen werden, der aus den Mitgliedern des Hohen Gerichtshofs, dem Präsidenten und einem anderen Mitglied des Volksraads zu bestehen hat und bei welchem der Staatsprokurator als öffentlicher Kläger auftritt. Es soll dem Angeklagten gestattet sein, sich eines Rechtsgelehrten seiner Wahl zu bedienen.

Artikel 66. Der Staatspräsident ist verpflichtet, Gesetzesvorschläge an den Volksraad, es seien eigene oder andere, vom Volke bei ihm zur Vorlage eingegebene Vorschläge, drei Monate vor Einreichung an den Volksraad mittelst des Staatskourant öffentlich bekannt zu machen, ingleichen alle anderen Schriftstücke, die von ihm für nützlich und nötig gehalten werden.

Artikel 67. Alle Gesetzesvorschläge, die bei dem Staatspräsidenten eingehen, sollen vor ihrer Bekanntgabe vom Staatspräsidenten und

Digitized by Google

Ausführenden Raad darüber beurteilt werden, ob ihre Bekanntgabe nötig ist oder nicht.

Artikel 69. Der Staatspräsident legt die Gesetzesvorschläge an den Volksraad und beauftragt zunächst den Beamten, in dessen Abteilung sie gehören, mit ihrer Erläuterung und Begründung.

Artikel 69. Sobald der Staatspräsident die Bestätigung des Volksraad empfangen hat, daß das vorgeschlagene Gesetz angenommen ist, soll er das Gesetz binnen zwei Monaten bekannt machen lassen und nach Ablauf eines Monats, von der öffentlichen Bekanntmachung an gerechnet, für die Ausführung desselben besorgt sein.

Artikel 70. Von dem in Art. 2[illegible] erwähnten Kriegsgesetz soll nicht anders als durch den Staatspräsidenten, mit Zustimmung der Mitglieder des Ausführenden Raad, Kenntnis gegeben werden dürfen. Die Bekanntgabe soll im Falle dringender Gefahr stattfinden, und das Gesetz dann sofort zur Ausführung gebracht werden; die Beurteilung der Gefahr wird dem Staatspräsidenten und den Mitgliedern des Ausführenden Raad zur eigenen Verantwortung überlassen. Der General-Kommandant soll bei der Beurteilung und Beschließung über Kriegsangelegenheiten im Ausführenden Raad in seiner Eigenschaft den Versammlungen beiwohnen und eine Stimme als solcher dabei haben.

Artikel 70a. Der Staatspräsident erklärt mit Zustimmung des Ausführenden Raad Krieg und Frieden unter Berücksichtigung von Artikel 70 der Verfassung, doch soll die Regierung, wenn möglich, vor der Kriegserklärung erst den Volksraad versammeln.

Der Friedensvertrag bedarf der Genehmigung des Volksraad, welcher so schnell als möglich zu dem Zwecke versammelt wird.

Artikel 71. Der Staatspräsident stellt alle Beamten an, entweder persönlich oder durch Beauftragung der Oberbeamten; hierbei ist zu beachten, daß alle Beamten stimmberechtigte Bürger sein oder gute, die Regierung zufriedenstellende Zeugnisse vorlegen müssen, und daß bei Übernahme einer finanziellen Verwaltung eine, nach Ansicht der Regierung hinreichende Bürgschaft zu stellen ist.

Artikel 72. Der Staatspräsident sucht so viel als möglich den in Artikel 24 gedachten Wünschen des Volkes zu entsprechen.

Artikel 73. Der Staatspräsident soll jährlich bei Eröffnung des Volksraad ein Budget über allgemeine Ausgaben und Einnahmen dem Volksraad vorlegen und darin angeben, wie der Fehlbetrag zu decken oder der Überschuß zu verwenden ist.

Digitized by Google

Artikel 74. Auch soll er in der Sitzung des Volksraad Bericht über seine Thätigkeit während des vergangenen Jahres, vom Zustande der Republik und von allem dem geben, was ihr Interesse im allgemeinen betrifft.

Artikel 75. Nach Prüfung der dem Ausführenden Raad eingesandten Wahllisten für die Mitglieder des Volksraad, soll der Staatspräsident diesen Raad jährlich am ersten Montag des Mai, und wenn die Notwendigkeit es erfordert, einberufen.

Artikel 76. Der Staatspräsident macht im Monat Juli die Namen und Wohnorte der zu Mitgliedern des Volksraad Gewählten öffentlich bekannt.

Artikel 77. Die schriftliche Einberufung der Mitglieder des Volksraad zur Sitzung muß drei Wochen vor Eröffnung derselben in deren Wohnung behändigt werden.

Artikel 78. Der Präsident und ein Mitglied des Ausführenden Raad sollen, wenn möglich, einmal im Jahre die Städte und Dörfer der Republik, in denen Landdrost-Kontore sind, besuchen, den Zustand jener Kontore in Augenschein und von der Aufführung der Staatsbeamten Kenntnis nehmen, und auf der Rundreise den Einwohnern Gelegenheit geben, ihm während des Aufenthalts ihre Anliegen vorzutragen.

Artikel 79. Der Staatspräsident hat die Macht, ungeachtet seiner Verantwortung bei dem Volksraad, die Staatsbeamten ihrer Thätigkeit zu entheben, vorläufige Anstellungen vorzunehmen und alle offenen Stellen zu besetzen. Er giebt in der nächstfolgenden Sitzung des Volksraad Bericht über diese Handlungen.

Artikel 80. Der Staatspräsident unterzeichnet alle Ernennungen von Staatsbeamten mit, instruiert letztere selbst oder läßt ihnen ihre Instruktion durch dazu ermächtigte Beamte vorlesen und erklären, den Amtseid ableisten und unterzeichnen und läßt ihnen nach Anstellung eine Abschrift der Instruktion behändigen.

Artikel 81. Der Staatspräsident ist mit der Regelung des allgemeinen Dienstes, des Postwesens und der öffentlichen Arbeiten beauftragt; er und die Mitglieder des Ausführenden Raad sind zugleich mit der Oberaufsicht über die Pulvermagazine und Kanonen des Staates beauftragt.

Artikel 82. Der Schriftwechsel mit auswärtigen Mächten soll vom Staatspräsidenten und Ausführenden Raad geführt werden. Die Schreiben sollen von ihm und dem Staatssekretär unterzeichnet werden.

Digitized by Google

Artikel 83. Der Staatspräsident mit dem Ausführenden Raad hat das Recht, wegen schlechten Lebenswandels oder eines Vergehens verhängte Strafen, auf Vortrag des Gerichtshofs, welcher das Urteil fällte, oder auf Nachsuchen des Verurteilten nach Befürwortung des hiervon benachrichtigten Gerichtshofs, zu ermäßigen oder zu erlassen.

Artikel 84. Vor Antritt seines Dienstes soll der Staatspräsident den folgenden Eid vor dem Volksraad leisten:

„Als Staatspräsident des Ausführenden Raad dieser Republik gewählt, gelobe und beschwöre ich feierlich, daß ich dem Volke treu sein werde, daß ich in meinem Amte nach Recht und Gesetz, nach meinem besten Wissen und Gewissen, ohne Ansehen der Person, handeln werde, daß ich niemand irgend eine Gunst erwiesen oder ein Geschenk gegeben habe, um zu dieser Stellung zu gelangen, daß ich von niemand irgend ein Geschenk oder eine Vergünstigung annehmen werde, wenn ich vermuten kann, daß dieses Geschenk oder diese Vergünstigung in der Absicht gegeben oder erwiesen worden ist, um mich zu einem, für den Gunsterweisenden oder Geber vorteilhaften Beschlusse zu gewinnen, daß ich mich der Verfassung dieser Republik gemäß betragen werde und nichts anderes bezwecke, als die Förderung des Glückes und der Wohlfahrt ihrer Einwohner im allgemeinen."

Artikel 85. Der Staatspräsident übt seine Macht mit dem Ausführenden Raad aus.

Dem Staatspräsident soll ein Ausführender Raad zur Seite stehen, welcher aus dem General-Kommandanten, zwei stimmberechtigten Bürgern und einem Sekretär besteht, die gleiche Stimmen haben und den Titel von Mitgliedern des Ausführenden Raad führen. Der Superintendent für das Eingeborenenwesen soll ex officio Mitglied des Ausführenden Raad sein. Der Staatspräsident und die Mitglieder des Ausführenden Raad sollen zwar Sitz doch keine Stimme im Volksraad haben. Dem Präsident des Ausführenden Raad soll es freistehen, in vorkommenden wichtigen Angelegenheiten die Oberbeamten, zu deren Departement der zu behandelnde Gegenstand unmittelbar gehört, zu veranlassen, im Ausführenden Raad gegenwärtig zu sein. Dieser Oberbeamte soll dann eine Stimme im Ausführenden Raad haben, für die gefaßten Beschlüsse mitverantwortlich sein und sie mit unterzeichnen.[1])

[1]) Dieser Art. erhält infolge Art. 4 des V.-R.-Beschl. vom 20. Juni 1890 einen Zusatz; siehe: Abänderung der Verfassung vom 23. Juni 1890.

Digitized by Google

Artikel 85a. Als Oberbeamte im Sinne von Art. 85 sollen angesehen werden: Der Staatsprokurator, Schatzmeister, Auditeur, Superintendent des Unterrichts, Waisenvorstand, Registrator des Aktenwesens, General-Landmesser, General-Postmeister und der Chef des Minenwesens.

Artikel 86. Der Staatspräsident soll Vorsitzender des Ausführenden Raad sein und bei Unentschiedenheit der Stimmen eine beschließende Stimme haben. Bei der Bestätigung von Todesurteilen oder Kriegserklärungen soll die einmütige Stimmung des Ausführenden Raad zur Beschlußfassung erforderlich sein.

Artikel 87. Der Ausführende Raad soll regelmäßig eine Sitzung im Monat in seinem Kontor und zu anderen Zeiten auch dann abhalten, wenn der Staatspräsident es für nötig findet.

Artikel 87a. Der Staatspräsident bildet mit zwei Mitgliedern ein Quorum.

Artikel 88. Alle Beschlüsse des Ausführenden Raad und amtlichen Schriftstücke des Staatspräsidenten müssen außer von ihm auch vom Staats-Sekretär unterzeichnet werden. Der Mitunterzeichnete ist zugleich verantwortlich, daß der Inhalt des Beschlusses oder Schreibens den bestehenden Gesetzen nicht zuwiderläuft.

Artikel 89.[1]) Die beiden stimmberechtigten Bürger oder Mitglieder des Ausführenden Raad, in Art. 85 erwähnt, werden durch den Volksraad auf die Zeit von 3 Jahren gewählt; der General-Kommandant auf 10 Jahre; sie müssen Mitglieder der Niederdeutsch-Reformierten Kirchen-Gemeinde sein, keine entehrende Strafe erlitten und das Alter von 30 Jahren erreicht haben, wie auch die für die Mitglieder des Volksraad in Art. 31 festgestellten Erfordernisse besitzen.

Artikel 91. Bevor die Mitglieder des Ausführenden Raad und der General-Kommandant ihre Ämter antreten, haben sie den Diensteid vor dem Volksraad abzulegen und zu unterzeichnen. Der Eid soll von gleichem Inhalt wie der des Staatspräsidenten des Ausführenden Raad sein, nur im Titel oder Amt des Ableistenden verändert, und der des General-Kommandanten soll nach dem Inhalt von Art. 108 sein.

Artikel 92. Bevor der Staatssekretär sein Amt antritt, legt er den Eid vor dem Ausführenden Raad ab und unterzeichnet denselben; der Ausführende Raad soll eine Instruktion für ihn entwerfen.

[1]) Abgeändert durch Art. 3 des V.-R.-Beschl. vom 20. Juni 1890, siehe: Abänderung der Verfassung vom 23. Juni 1890.

Digitized by Google

Artikel 93. Für den Fall, daß der Volksraad beschließt, den in Art. 34 gedachten Klagen Folge zu geben, soll er die Anklage zum Zwecke der Untersuchung dem Staatsprokurator zustellen. Geht aus jener Untersuchung hervor, daß die Anklage begründet ist, so soll der Volksraad die Anklage dem Hohen Gerichtshof vorlegen und den erwähnten Staatsprokurator hiervon benachrichtigen. Dieser Gerichtshof soll dann von der Angelegenheit Kenntnis nehmen und als höchste Instanz das Urteil fällen.

Artikel 94. Wenn der Staatspräsident oder eines der Mitglieder des Ausführenden Raad sich nach Art. 87 einer Pflichtversäumnis schuldig macht, so soll er oder das Mitglied mit 5 bis 10 Rds. oder höher, nach Lage der Sache, bestraft werden.

Artikel 95. Das Gouvernements-Kontor soll täglich von morgens 10 bis 3 Uhr, mit Ausnahme des Sonnabends jeder Woche und aller Sonn- und Festtage, geöffnet sein.

Über die Kriegsmacht und den Kriegsraad.

Artikel 96. Die Kriegsmacht besteht aus allen wehrfähigen Männern dieser Republik, und wenn nötig, aus allen den Farbigen innerhalb des Landes, deren Häuptlinge ihr unterworfen sind.

Artikel 96a. Außer der in Kriegs- oder Aufruhrzeiten zu den Waffen gerufenen Bürgermacht, besteht eine allgemeine Landespolizei und ein Artilleriekorps, für welche jedes Jahr ein bestimmte Summe im Staatsbudget vorgesehen wird.

Artikel 97. Die wehrfähigen Männer sind von den Weißen alle männlichen Personen im Alter von 16 bis 60 Jahren, und von den Farbigen alle, die im stande sind, in den Kriegsdienst zu treten.

Artikel 98. Zur Einteilung der Kriegsmacht wird das Staatsgebiet dieser Republik in Veldkornetschaften und Distrikte eingeteilt. Die Trennungslinien jener Veldkornetschaften und Distrikte werden in gemeinschaftlicher Beratung des Staatspräsidenten des Ausführenden Raad, des General-Kommandanten und der angrenzenden Kommandanten und Veldkornetten bestimmt, und jeder Einwohner soll zur Anerkennung der Autorität der Veldkornetschaft oder des Distrikts, wo er wohnt, verpflichtet sein.

Artikel 99. Die Mannschaften stehen unter dem Befehl der in aufsteigender Reihe folgenden Offiziere: Veldkornet-Assistenten, Veldkornetten, Kommandanten und eines General-Kommandanten.

Digitized by Google

Artikel 100.[1]) Die Offiziere werden durch Stimmenmehrheit gewählt, und zwar: die Veldkornet-Assistenten und Veldkornetten durch die stimmberechtigten Bürger der Bezirke; ebenso die Kommandanten durch die stimmberechtigten Bürger der Distrikte, und der General-Kommandant durch alle stimmberechtigten Bürger dieser Republik. Stimmberechtigte Bürger im Sinne dieses Artikels sind solche, die das Alter von 18 Jahren erreicht haben. Die Wahlhandlungen für die Wahl der Offiziere sollen durch die Landdrosten bewirkt werden, welche die Wahlzettel dem Ausführenden Raad einsenden müssen. Der Ausführende Raad soll verpflichtet sein, den gewählten General-Kommandanten von der auf ihn gefallenen Wahl in Kenntnis zu setzen.

Artikel 101. Es werden angestellt: der General-Kommandant auf 10 Jahre, die Kommandanten auf 5 Jahre, die Veldkornetten und Veldkornet-Assistenten auf 3 Jahre, und sie sind bei ihrem Austritt wieder wählbar. Der General-Kommandant soll seines Postens enthoben oder abgesetzt werden, wenn er der in Art. 65 erwähnten Vergehen überführt wird.

Artikel 102. Für jeden Distrikt sollen nicht mehr als zwei Kommandanten gewählt werden.

Artikel 103. Die Kriegsmacht wird, mit Ausnahme der farbigen Arbeiter, zur Aufrechterhaltung der Ordnung, zu Kommandos bei Aufständen im Innern des Landes und, ohne jede Ausnahme, zur Verteidigung des Landes und Bekämpfung fremder Feinde aufgerufen.

Artikel 104. Den Veldkornet-Assistenten und Veldkornetten ist die Aufrechterhaltung der Ordnung übertragen, den Kommandanten die Kommandos bei inneren Aufständen der Farbigen, dem General-Kommandanten die Unterdrückung von Unruhen unter der weißen Bevölkerung, die Verteidigung des Landes und die Bekämpfung fremder Feinde, in welchen Fällen der General-Kommandant den Oberbefehl über das ganze Kriegsheer haben soll.

Artikel 105. Es wird verstanden:

a) unter Aufrechterhaltung der Ordnung: die Befolgung der Gesetze, die Vollziehung der Urteile nach Empfang des Befehls und die Beachtung der im allgemeinen und örtlichen Interesse getroffenen Maßregeln; ferner die Aufsicht über die Farbigen und Begegnung der Landstreicherei und Vagabondage in den Veldkornetschaften;

[1]) Abgeändert durch Art. 2 des V.-R.-Beschl. vom 20. Juni 1890; siehe: Abänderung der Verfassung vom 23. Juni 1890.

Digitized by Google

b) unter Kommandos bei Aufständen der Farbigen: die inländischen Kaffernhäuptlinge zur Erfüllung ihrer Verpflichtung zu veranlassen;

c) unter Kommandos zur Unterdrückung von Unruhen unter der weißen Bevölkerung: die Herbeiziehung einer genügenden Macht für den Distrikt, in welchem die Unruhen ausgebrochen sind; und

d) unter Verteidigung des Landes und Kriegführen: die Ausführung des Kriegsgesetzes (s. Art. 26 und 70), an der Spitze des Heeres zu Felde ziehen.

Artikel 106. Alle Aufträge empfangen die Untergebenen von den vorgesetzten Offizieren und Beamten.

Artikel 107. Alle Offiziere, mit Ausnahme des General-Kommandanten, sollen vor Antritt ihres Dienstes vom Staatspräsidenten des Ausführenden Raad, gemäß Art. 80, vereidigt werden; der General-Kommandant soll, gemäß Art. 91 und 108, vor dem Volksraad vereidigt werden.

Artikel 108. Ihr Eid soll folgenden Inhalt haben:

„Ich gelobe und schwöre feierlich dem Volke dieser Republik Treue, in meinem Dienst nach Gesetz, Recht und Billigkeit, nach bestem Wissen und Gewissen, ohne Ansehen der Personen handeln zu wollen daß ich niemand ein Geschenk gegeben oder eine Gunst erwiesen oder mich verbindlich gemacht habe; von niemand ein Geschenk annehmen oder mir eine Vergünstigung gewähren lassen werde, wenn ich voraussetzen kann, daß dies in der Absicht geschieht, in meinem Dienste mich zum Vorteile des Gebers oder Gunsterweisenden zu gewinnen; den Befehlen der mir Vorgesetzten dem Gesetz gemäß gehorsam zu sein, und nichts anderes im Auge zu haben, als die Blüte, Wohlfahrt und Unabhängigkeit des Landes und des Volkes dieser Republik."

(Wegen des Eides der Veldkornetten und der Veldkornet-Assistenten s. Gesetz Nr. 2, 1883 Art. 37, p. 1337).

Artikel 109. Aufgehoben infolge Gesetz Nr. 2, 1883, für den Kriegsdienst, Art. 11 ff. — (1168—1169.)

Artikel 110. Die Veldkornetten sollen, außer in Fällen gesetzlicher Verhinderung, alle drei Monate von demjenigen Bericht an die Landdrosten erstatten, was bezüglich ihrer Untergebenen in den Bezirken in den verflossenen Monaten vorgefallen ist, und dies so oft thun, außer der Zeit, wo ein unmittelbarer Bericht erfordert wird. In Kriegsangelegenheiten soll der Veldkornet auch verpflichtet sein

Digitized by Google

außer dem Landdrost, dem ihm vorgesetzten Kommandant Bericht zu erstatten. Im Unterlassungs- oder Versäumnisfalle soll er mit einer Geldstrafe von Rds. 10 belegt werden.

Artikel 111. Die Kommandanten senden die bei ihnen eingegangenen Vierteljahrsberichte der Veldkornetten, unter Beifügung ihres eigenen Berichts samt Anmerkungen, dem General-Kommandanten ein. Dieser thut dasselbe mit den Berichten der Kommandanten, indem er sie unter Anfügung seines Berichts dem Staatspräsidenten des Ausführenden Raad unverzüglich überreicht.

Artikel 112. Aufgehoben infolge Gesetz Nr. 2, 1883, für den Kriegsdienst, Art. 28 ff. (1173—1174).

Artikel 113. Desgl.

Artikel 114—118. Desgl.

Artikel 119. Die Veldkornetten sollen eine Liste der Dienstpflichtigen ihrer Bezirke führen und diese Liste derartig einrichten, daß daraus hervorgeht, wer zur Handhabung der Ordnung, wie in Art. 105 unter a gedacht, aufgerufen werden kann, damit der Dienst der Mannschaft nach Verhältnis eingeteilt wird.

Artikel 120. Die Offiziere, welche ohne hinreichende Gründe sich weigern, die auf sie gefallene Wahl anzunehmen, oder das ihnen übertragene Amt anzutreten, sollen in folgende Geldstrafen genommen werden, nämlich:

ein Veldkornet Rds. 25,
ein Kommandant Rds. 100 und der
General-Kommandant Rds. 200.

Artikel 121. Der General-Kommandant hat Sitz im Ausführenden Raad als Mitglied desselben.

Artikel 122. Im Felde hat der General-Kommandant die Oberaufsicht über die Kriegsmunition des Staates (s. auch Art. 81).

Artikel 123. Die Kommandanten und Veldkornetten vollziehen die Befehle der Landdrosten, insoweit sie nach den Gesetzen bezüglich der verwaltungsrichterlichen Gewalt in Frage kommen.

Artikel 124. Von den in Art. 109, 110 und 120 erwähnten Übertretungen wird durch die Offiziere den Landdrosten ihrer Distrikte Kenntnis gegeben, welche für die Einforderung der Geldstrafen besorgt sind.

Artikel 125. Aufgehoben infolge Art. 35 des Gesetzes Nr. 2, 1883 (1175).

Artikel 126. Einen Monat nach Ablauf eines Kommandos soll

Digitized by Google

der Staatspräsident besorgt sein, durch Vermittelung der Landdrosten den Schwerverwundeten, den Witwen und Waisen der Gefallenen, das ihnen aus der Beute zugewiesene Teil zukommen zu lassen (s. auch Art. 35 des Gesetzes Nr. 2, 1883).

Über die richterliche Gewalt und die Rechtsprechung.

Artikel 127. Das Volk vertraut dem Urteilsspruche:

a) eines Hohen Gerichtshofs,
b) eines Rondgaand (umherziehenden) Hofs,
c) der Landdrosten in ihrer Eigenschaft und solchen anderen Beamten, welche das Gesetz mit richterlicher Befugnis ausstattet.

Die Höfe fällen das Urteil sobald als möglich nach Anhängigmachung der Sache.

Die Oberrichter und Strafrichter müssen im Recht gehörig promoviert sein.

Das Ministerium für Öffentliche Verfolgung ruht bei dem Staatsprokurator und, unter seiner Aufsicht, bei den öffentlichen Anklägern der verschiedenen Distrikte.

Die Mitglieder der beiden ersten Höfe werden auf Lebenszeit angestellt.

Das Gesetz bestimmt die Art, auf welche sie wegen schlechten Betragens oder Unfähigkeit, ehrenvoll oder nicht ehrenvoll, ihres Amtes enthoben werden sollen.

Artikel 128. Die Landdrosten werden vom Ausführenden Raad angestellt; jedesmal bei Eintritt einer Vakanz werden zwei Personen, welche die Fähigkeiten für Beamte, der Verfassung gemäß, besitzen, den stimmberechtigten Bürgern des betreffenden Distrikts vorgeschlagen; diese haben dann innerhalb von höchstens zwei Monaten, im Wege der freien Abstimmung, ihre Wahl durch Stimmenmehrheit unter den beiden Kandidaten zu treffen und dem Ausführenden Raad vom Ausgang der Wahl schriftlich Kenntnis zu geben. Die Landdrosten müssen ein Jahr stimmberechtigte Bürger gewesen und Mitglieder einer Niederdeutsch-Reformierten Kirchen-Gemeinde sein, keine entehrenden Strafen erlitten und ein Alter von 30 Jahren erreicht haben.

Artikel 128a. Der Landdrost am Orte des Regierungssitzes soll auf Vortrag des Ausführenden Raad vom Volksraad ernannt werden. Um hierzu ernannt werden zu können, ist es nicht erforderlich, bereits einige Zeit Bürger dieses Staates gewesen zu sein. (S. Art. 18 der Konvention von Lydenburg, L. Ges. I. B., p. 138.)

Digitized by Google

Artikel 129. Aufgehoben, s. Beil. der Verf. 1877 und 1881.

Artikel 130. Die Landdrosten sollen ebenfalls vor Antritt ihres Amtes dem Gesetz gemäß Bürgschaft stellen.

Artikel 131. Die Geschworenen sollen stimmberechtigte Bürger sein, keine entehrende Strafe erlitten und das Alter von 30 Jahren erreicht haben.

Artikel 132. Aufgehoben, s. Volksr. Beschl. v. 10. Juni 1885, Art. 360.

Artikel 133. Die Aufrufung der Geschworenen erfolgt so zeitig, daß letztere, außer der Reise, drei freie Tage zu ihrer Verfügung haben.

Artikel 134. Aufgehoben, s. Art. 4, Beil. der Verf. 1881, p. 1026.

Artikel 135. Die zu Landdrosten Gewählten sollen, im Falle sie glauben, Bedenken gegen die auf sie gefallene Wahl zu haben, diese Bedenken innerhalb der ersten 30 Tage, nachdem die Wahl auf sie gefallen war, bei dem Staatspräsidenten einwenden.

Artikel 136. Wenn sie innerhalb dieser Zeit keine Bedenken einwenden, so wird angenommen, daß sie ihre Ämter antreten.

Artikel 137. Aufgehoben.

Artikel 138. Der Geschworene, welcher dem in Art. 132 erwähnten Aufrufe nicht nachkommt, wird mit Rds. 100 bestraft, wenn er nicht die in Art. 37 gedachten Verschonungsgründe beibringen kann.

Artikel 139. Die Landdrosten legen vor Antritt ihres Amtes den folgenden Eid in die Hände des Staatspräsidenten und der Mitglieder des Ausführenden Raad:

„Ich gelobe und schwöre feierlich dem Volke und den Gesetzen dieser Republik Treue, in meinem Dienste recht und billig, ohne Ansehen der Personen, den Gesetzen gemäß und nach bestem Wissen und Gewissen zu handeln, von niemand ein Geschenk oder eine Vergünstigung anzunehmen, wenn ich vermuten kann, daß dies in der Absicht geschieht, mich in meinem Urteil oder Handeln zum Vorteil des Gebers oder Gunsterweisenden zu gewinnen; außer meinem Amte als Richter den Befehlen meiner Vorgesetzten, den Gesetzen gemäß, gehorsam sein und im allgemeinen nichts anderes im Auge haben zu wollen, als die Handhabung des Gesetzes, des Rechts und der Ordnung zum Vorteile des Gedeihens, der Wohlfahrt und Unabhängigkeit von Land und Volk“

Digitized by Google

Artikel 140. Die jetzt gebräuchliche Eidesformel für Geschworene in Kriminalsachen lautet:

„Sie und ein jeder von ihnen schwören feierlich, daß Sie aufrichtig urteilen wollen, ob der jetzt vor dem Hofe stehende Gefangene der ihm zur Last gelegten Verbrechen schuldig ist oder nicht, und daß Sie Ihren Spruch der Beweisführung gemäß fällen wollen. So wahr mir Gott helfe."

Artikel 141. Aufgehoben infolge Art. 5, Ges. Nr. 1, 1874.

Artikel 142. Desgl. infolge Art. 6 dess. Ges.

Artikel 143. Desgl. infolge Art. 127 dess. Ges.

Artikel 144. Aufgehoben.

Artikel 145. Die Veldkornetten sollen Streitigkeiten zwischen Einwohnern ihrer Bezirke soviel als möglich schlichten und das Führen von Prozessen verhindern. Zu dem Zwecke wird ein jeder ermächtigt, die mit ihm streitende Person auf eine, vom Veldkornet zu bestimmende Zeit vor diesen laden zu lassen. Von den Parteien sollen die vom Veldkornet festzusetzenden tarifmäßigen Kosten bezahlt werden.

Artikel 146. Aufgehoben infolge Gesetz Nr. 1, 1874 und Verordnungen des Hohen Gerichtshofs.

Artikel 147. Aufgehoben infolge Gesetz Nr. 2, 1871 und Nr. 8, 1883.

Artikel 148. Desgl. wie Art. 146.

Artikel 149. Alle Urteile, sowohl in bürgerlichen wie in kriminellen Angelegenheiten, werden öffentlich ausgesprochen und im Namen des Volkes der Südafrikanischen Republik zur Ausführung gebracht.

Die den weißen Verbrechern in dieser Republik aufzuerlegenden Kriminalstrafen sollen bestehen in:

Gefangenschaft.

Zwangsarbeit mit oder ohne Ketten, nach Lage der Sache.

Deportation oder Verbannung, und Tod.

Kein Weißer darf zu körperlicher Züchtigung verurteilt werden, wenn dies nicht ausdrücklich im Gesetz bestimmt ist.

Artikel 150. Aufgehoben infolge Ges. Nr. 6, 1885, Art. 2.

Artikel 151. Desgl. infolge Ges. Nr. 1, 1874, Art. 34 und Nr. 6 1885, Art. 8.

Artikel 152. Desgl. infolge Ges. Nr. 8, 1883.

Artikel 153. Die Berufungskläger sollen für den Fall kostenpflichtig sein, daß ihre Begründung für unbegründet gefunden oder verworfen worden ist; die Kosten der Berufung gegen ein Urteil des

Digitized by Google

Landdrost-Hofes betragen 5 Rds. Wenn später die Berufung für begründet erachtet werden sollte, werden dem Berufungskläger die Kosten zurückerstattet.

Artikel 154. Die von den Parteien geforderten Abschriften der Erkenntnisse werden von den Klerken besorgt; jede Blattseite derselben soll 25 Zeilen und jede Zeile zwölf Silben enthalten: die Klerken sollen für jede Blattseite zwei Schilling und vier Stüben berechnen.

Artikel 155. Aufgehoben infolge Ges. Nr. 8, 1883.

Artikel 156. Wenn jemand zur Führung eines Prozesses unvermögend ist, jedoch dazu hinreichende Veranlassung zu haben glaubt, so soll er zu diesem Zwecke bei dem Landdrost des Hofes schriftlich nachsuchen, bei welchem seine Sache anhängig zu machen ist. Dieser Hof soll ihm die Führung des Prozesses gestatten und ihn von der Bezahlung der Gerichtskosten befreien, wenn er

a) durch eine schriftliche Erklärung seines Veldkornet und zwei seiner Nachbarn darlegt, daß er unvermögend ist;
b) wenn der Hof nach einer vorläufigen Prüfung seiner Forderung und Abhörung der Gegenpartei gefunden hat, daß seine Forderung begründet sein könnte. (Vergl. auch Art. 63.)

Artikel 157. Die Sitzungen der Gerichtshöfe sollen abgehalten werden:

bei den Landdrosten täglich von morgens 10 bis 3 Uhr;

bei den Höheren Höfen der erlassenen Bekanntmachung und getroffenen Anordnung gemäß.

Artikel 158. Aufgehoben.

Artikel 159. Aufgehoben.

Artikel 160. Wenn ein Landdrost zu der in Art. 157 bestimmten Zeit nicht anwesend ist, wird er mit 1 bis 50 Rds., je nach Lage der Sache, bestraft. Als Befreiungsgründe sollen die in Art. 38 erwähnten gelten.

Artikel 161. Der ohne hinreichende Gründe seinem Dienste fernbleibende Klerk soll vom Landdrost und von den Heemraden, unter Benachrichtigung des Staatspräsidenten des Ausführenden Raad, seines Amtes auf eine gewisse Zeit enthoben und ein anderer an seine Stelle gesetzt werden können, nachdem letzterer den in Art. 140 vorgeschriebenen Eid geleistet hat.

Artikel 162. Aufgehoben, da die Zulagen für Geschworene durch Art. 211 des V. R. B. v. 14. Juni 1869 geregelt werden.

Artikel 163. Die in Art. 143 genannten Gerichtshöfe sollen in

Digitized by Google

allen kriminellen Fällen zuerst benachrichtigt werden und Urteile fällen, und zwar:

Der Hof des Landdrost: bei Übertretungen, Friedensstörungen u. s. w., wofür keine höheren Strafen als 3 Monate Gefängnis, mit oder ohne Geldstrafe bis zum Betrage von Rds. 100 bestimmt sind. Der Landdrost- und Heemraden-Hof: bei schlechtem Lebenswandel, wofür nicht höhere Strafen als bis zu drei Jahren Gefängnis, mit oder ohne Zwangsarbeit und Geldstrafe bis zum Betrage von Rds. 500, erkannt werden; und der Hohe Gerichtshof: bei Verbrechen, für welche auf höhere als die hier erwähnten Strafen erkannt werden muß.

Artikel 164. Die Gerichtshöfe haben bei der Festsetzung des Strafmaßes im Auge zu behalten, daß ein und dieselbe Strafe für den einen leichter oder schwerer sein kann, als für den anderen, da es in der Absicht des Gesetzgebers liegt, einen jeden wegen gleichartiger Verletzung des Gesetzes auch gleichmäßig zu bestrafen, und die Strafen dementsprechend zu bemessen.

Artikel 165. Aufgehoben.

Artikel 166. Desgl. infolge Ges. Nr. 1, 1874 und der Gerichtsordnung.

Artikel 167. Desgl. infolge Ges. Nr. 1, 1874 und Art. 2 des Ges. Nr. 6, 1885.

Artikel 168. Die Gerichtshöfe sollen möglichst umgehend von den Sachen Kenntnis nehmen und dann sobald als möglich in denselben erkennen.

Artikel 169. Der Klerk oder der Landdrost soll ein Register über alle Angelegenheiten führen, welche von den Parteien vor den Hof gebracht werden, und dieses Register täglich nachtragen.

Artikel 170. Aufgehoben. (Civil-Prozeß und Praxis des Hohen Gerichtshof.)

Über die Administrativgewalt oder die Landesbeamten.

Artikel 171. Die Administrativgewalt oder die innere Regierung entlehnt ihre Macht vom Ausführenden Raad und steht unter den Befehlen des Staatspräsidenten und der Mitglieder des Ausführenden Raad.

Artikel 172. Sie liegt in den Händen der durch das Gesetz bestimmten Beamten.

Artikel 173. Das Staatsgebiet ist für diese Verwaltung in Distrikte eingeteilt, wozu Abteilungen und Städte oder Dörfer gehören.

Digitized by Google

Veränderungen in der Einteilung der Distrikte oder Bezirke erfolgen gemäß Art. 98 der alten Verfassung.

Artikel 174. Jeder Distrikt wird von einem Landdrost verwaltet, welchem die durch das Gesetz bestimmten Beamten beigegeben werden. Die Kommandanten und Veldkornetten der Abteilungen stehen, was diese Verwaltung betrifft, den vorerwähnten Landesbeamten zu Diensten.

Artikel 174a. Distriktsraaden und Stadt- oder Dorfverwaltungen können, wo die Bevölkerung es verlangt, errichtet werden. An der Spitze eines jeden Distrikts steht ein Landdrost, der ex officio Vorsitzender des Distriktsraad ist, welch letzterer von den Bürgern des Distriktes zu wählen ist und aus soviel Mitgliedern zu bestehen hat, als es Veldkornetschaften giebt.

Artikel 174b. Den Distriktsraaden ist die Sorge für öffentliche Wege oder andere öffentliche Arbeiten im Distrikt anvertraut, sowie für alle anderen Angelegenheiten, deren Erledigung ihnen durch das Gesetz auferlegt worden ist.

Artikel 174c. Mit Ausnahme der durch das Gesetz festgestellten Besoldungen, werden alle Kosten der Distriktsverwaltung vom Distrikt selbst getragen. Jährlich wird hierzu ein Budget über Einnahmen und Ausgaben aufgestellt, vom Distriktsraad festgestellt und dem Ausführenden Raad zur Genehmigung unterbreitet. Jedes Jahr wird auf gleiche Weise über das abgelaufene Dienstjahr Rechnung abgelegt, vom Distriktsraad geschlossen und zur letzten Genehmigung dem Ausführenden Raad unterbreitet.

Der Distriktsraad soll vor Einhebung irgend einer Steuer die Genehmigung des Volksraad einholen.

Artikel 174d. An der Spitze jeder Stadt- oder Dorfverwaltung, die durch das Gesetz als solche anerkannt worden ist, steht ein Bürgermeister und ein Raad von 6 oder 8 Mitgliedern, je nach der Bevölkerung.

Alle Kosten zur Bestreitung dieser örtlichen Verwaltung werden von jedem Ort getragen. Vor Einhebung irgendwelcher Steuer durch eine Stadt- oder Dorfverwaltung ist die Genehmigung durch das Gesetz erforderlich.

Für das örtliche Budget und die Rechnung gelten dieselben Bestimmungen, wie die im vorigen Artikel wegen eines Distrikts festgestellten.

Artikel 175. Alle Bekanntmachungen werden im Staatskourant

Digitized by Google

veröffentlicht und von den Veldkornetten in ihren Abteilungen durch Zusammenrufung der Einwohner derselben verkündet.

Artikel 176. Alle Beamten sind verpflichtet, die bei ihnen eingehenden Amtsschreiben sobald als möglich zu beantworten und dem Inhalte derselben zu entsprechen.

Artikel 177. Die Veldkornetten sollen von allen, in ihren Abteilungen neu anziehenden Einwohnern, ingleichen von jedem Ortswechsel oder Wohnungsverzug derselben, von allen unter ihnen stattgefundenen Todesfällen und von allen männlichen weißen Personen, die das Alter von 16 Jahren erreicht haben, genaue Aufzeichnungen machen.

Artikel 178. Wird durch Ges. Nr. 8, 1888, über das Abhalten von Märkten in der S. A. Republik geregelt.

Artikel 179, 180, 181. Desgl.

Artikel 182. Aufgehoben infolge Ges. Nr. 1, 1885, die Regelung des Auktionswesens betr.

Artikel 183. Aufgehoben infolge Ges. Nr. 1, 1886, die bessere Regelung des Postwesens betr.

Artikel 184. Aufgehoben infolge Ges. Nr. 12, 1870, die Regelung der Waisenkammer und der Verwaltung von Hinterlassenschaften betr.

Artikel 185. Alle umherziehenden Händler, welche dieses Staatsgebiet betreten, dürfen ihren Handel nur dann betreiben, wenn sie mit einer, auf den Landdrostkontoren zu erlangenden und vom Landdrost unterzeichneten Lizenz versehen sind.

Artikel 186. Es ist nicht gestattet, daß einwandernde Personen in irgendwelchen unbewohnten Teilen dieser Republik, ohne vorherige Kenntnis und Erlaubnis der Regierung dieses Staates, sich niederlassen.

Artikel 187. Die Landdrosten werden mit der Aufsicht über Stadt oder Dorf beauftragt, wo dies nicht der Stadt- oder Dorfverwaltung übertragen worden ist, ingleichen über alle untergebenen Beamten, damit alle Angelegenheiten ordnungsmäßig erledigt werden.

Über die Geldmittel des Staates.

Artikel 188. Das Einkommen des Staates und die Abgaben der Eingesessenen werden durch das Gesetz geregelt.

Artikel 189. (Durch spätere Gesetze und Verordnungen aufgehoben.)

Artikel 190. Aufgehoben infolge Ges. Nr. 5, 1887, Bestimmung

Digitized by Google

über den Verkauf von Wein oder Spirituosen in der S. A. Republik betr.

Artikel 191. Aufgehoben, Ges. Nr. 5, 1882.

Artikel 192. Aufgehoben infolge Art. 8 des Ges. Nr. 1, 1885, die Regelung des Auktionswesens betr.

Artikel 193. (Durch spätere Gesetze über den Verkauf von Getränken aufgehoben.)

Artikel 194. Alle Plätze und Grundstücke der Eingesessenen werden von der Republikanischen Regierung als festes Eigentum garantiert, wobei der Regierung das Recht zusteht, einen öffentlichen Weg über solche Plätze zu bestimmen, wenn es erforderlich wird; vergl. auch Art. 318 u. 319 v. 26. u. 27. Nov. 1868.

Artikel 195. Aufgehoben infolge V. R. B. v. 26. Nov. 1868, Art. 318.

Artikel 196. Aufgehoben infolge Ges. Nr. 10, 1885, u. Ges. Nr. 6, 1886, die Einhebung direkter Steuern betr.

Artikel 197. Aufgehoben infolge V. R. B. v. 27. Juli 1887, Art. 1311.

Artikel 198. Wer außerhalb der Republik wohnt und unbewohnte Grundstücke oder Plätze in dieser Republik besitzt, soll für jeden Platz, so lange er unbewohnt ist, jährlich eine doppelte Steuer bezahlen.

Artikel 199. Die Belastung jeder Erf auf den Dörfern soll durch das Gesetz geregelt werden, und es sollen keine Wassergelder von dem Publikum gefordert werden.

Artikel 200. Aufgehoben infolge Ges. Nr. 8, 1888, das Abhalten von Märkten betr.

Artikel 201. Alle abgemessenen oder besichtigten Plätze müssen bei dem Verkauf innerhalb von sechs Monaten übergeben und das Herrenrecht innerhalb von sechs Monaten bezahlt werden, im Versäumnisfalle muß das Herrenrecht, nach Feststellung dieses Gesetzes, doppelt bezahlt werden. Die Grundstücke werden von dem ersten Eigentümer übergeben.

Artikel 202. Aufgehoben infolge Ges. über den Verkauf von Spirituosen.

Artikel 203, 204. Desgl.

Artikel 205. Die vom Volke zu bezahlenden Steuern sind im Kontor der Landdrosten der Distrikte zu entrichten, sofern durch das Gesetz keine anderen Beamten hierzu angestellt worden sind.

Digitized by Google

Artikel 206. Aufgehoben infolge späterer Gesetze, Gen.-Instruktion v. 1882, 2c.

Artikel 207, 208, 209. Desgl.

Artikel 210. Aufgehoben infolge V. R. B. v. 27. Nov. 1868, Art. 319.

Artikel 211, 212, 213, 214. Desgl.

Artikel 215. Alle nicht besichtigten Plätze, um deren Besitznahme nachgesucht worden ist, müssen so bald als möglich besichtigt werden.

Artikel 216. Jeder, der Grundstücke besitzt und solche erwirbt, kann außer den Inspektoren auch einen Landmesser bestellen, welcher die Grundstücke abmißt und in die Karte aufnimmt.

Artikel 217. Aufgehoben infolge Ges. Nr. 13, 1886, die Prüfungskommission für Landmesser betr.

Artikel 218. Kein Staatsbeamter soll das Recht haben, andere als seine eigenen Angelegenheiten vor den Gerichtshöfen zu vertreten.

Artikel 219. Aufgehoben.

Artikel 220. Alle früheren Gesetze und Beschlüsse, die mit dem Inhalte obiger Gesetze widerstreiten, werden ganz außer Kraft gesetzt.

Beilage. — Aufgehoben. Die Besoldungen der Beamten werden jedes Jahr durch das Budget bestimmt.

Nachdem das Raad-Komitee das Neue Staats- oder Landesgesetz einstimmig genehmigt hat, beschließt es, dasselbe Dienstag den 16. Februar dem hier versammelten Volksraad zur Annahme oder Genehmigung vorzulegen und es dann zur Veröffentlichung zu bringen, damit der Volksraad in der Lage ist, irgendwelche gesetzliche Einwendungen gegen einen oder mehrere Artikel gehörig und dem Gesetze gemäß erheben zu können.

Es soll dieses Gesetz, gemäß Art. 10 des Beschlusses des in Rustenburg am 2. Februar 1858 zusammengetretenen Kriegsraad, von heute ab sofort als Landesgesetz in Kraft treten und zur Anwendung gelangen.

So geschehen durch die unterzeichneten, am 2. Februar 1858 öffentlich gewählten Mitglieder des Raad-Komitees, gemäß Art. 1 des genannten Beschlusses.

Landdrostkontor Rustenburg, am 13. Februar 1858.

M. W. Pretorius, Präsident.

St. Schoeman, General-Kommandant.

(Hier folgen die Namen des Vorsitzenden und der Mitglieder des Raad-Komitees.)

Digitized by Google

Nachdem der Volksraad die Verfassung vollständig durchgesehen und behandelt hat, genehmigt er dieselbe unter allgemeiner Zustimmung mit Vorbehalt der in Art. 10 des Kriegsraad-Beschlusses vom 2. Februar 1858 enthaltenen Bestimmung. (Vergl. Art. 19 der Volksraadbeschlüsse vom 16. bis 19. Februar 1858.)

(Hier folgen die Namen der Volksraad-Mitglieder.)

Infolge Volksraad-Beschluß Art. 708 vom 27. Juni 1887 ist das vorstehende, abgeänderte Grundgesetz der Republik, mit dem ursprünglichen zusammen, unter dem 12. Februar 1889 im Staatscourant vom 27. Februar 1889 veröffentlicht worden.

Abänderung der Verfassung

vom 23. Juni 1890.

(Beschluß des Volksraad art. 443 bis mit 448, dd. 20. Juni 1890.)

Nachdem durch die, infolge der Errichtung zweier Volksraaden eingetretene Änderung des Wahlrechts es nötig erscheint, die Machtbefugnisse des Staatspräsidenten und anderer hoher Beamten einer Änderung zu unterziehen, wird hiermit folgendes bestimmt:

Artikel 1. Der Artikel 56[1]) der Verfassung wird hiermit wie folgt abgeändert:

Die vollziehende Gewalt ruht in den Händen des Staatspräsidenten, der dem Ersten Volksraad verantwortlich ist. Er wird durch die Mehrheit der Bürger, welche für den Ersten Volksraad wahlberechtigt sind, gewählt und zwar auf die Zeit von fünf Jahren. Er ist nach Ablauf seiner Regierungszeit wieder wählbar. Um wählbar zu sein, muß er das Alter von 30 Jahren erreicht haben, Mitglied einer Protestantischen Kirchengemeinde sein und keine entehrende Strafe erlitten haben.

Artikel 2. Die Worte: „Und der General-Kommandant durch alle stimmberechtigten Bürger dieser Republik. Stimmberechtigte Bürger im Sinne dieses Artikels sind solche, die das Alter von 18 Jahren erreicht haben" — welche im Artikel 98[2]) der Verfassung vorkommen, werden wie folgt abgeändert:

[1]) In der alten Verfassung als Art. 61 bezeichnet.
[2]) In der alten Verfassung als Art. 100 bezeichnet.

Digitized by Google

Stimmberechtigt zur Wahl von Veldkornet-Assistenten, Veldkornetten und Kommandanten sind alle Bürger, die das Alter von 16 Jahren erreicht haben. Und der General-Kommandant wird gewählt aus und von den stimmberechtigten Bürgern dieser Republik, welche das Recht haben, die Mitglieder für den Ersten Volksraad zu wählen.

Artikel 3. Der Art. 88[1]) der Verfassung wird wie folgt abgeändert:

Die beiden stimmberechtigten Bürger oder Mitglieder des Ausführenden Raad, in Art. 82[2]) erwähnt, werden vom Ersten Volksraad auf die Zeit von drei Jahren gewählt, der General-Kommandant auf die Zeit von zehn Jahren. Sie müssen das Wahlrecht für den Ersten Volksraad besitzen, Mitglieder einer Protestantischen Kirchengemeinde sein, keine entehrende Strafe erlitten und das Alter von 30 Jahren erreicht haben.

Artikel 4. Dem Art. 83[3]) der Verfassung wird der folgende Satz hinzugefügt:

Um zum Superintendenten für das Eingeborenenwesen und zum Chef des Minenwesens ernannt werden zu können, muß man für den Ersten Volksraad wählbar sein.

Artikel 5. Dieses Gesetz tritt in Kraft gleichzeitig mit dem Gesetz, die Errichtung einer aus zwei Volksraden bestehenden Volksvertretung betreffend.

S. J. P. Krüger, Staatspräsident.
Dr. W. J. Leyds, Staatssekretär.

Gouvernementskontor,
Pretoria, 23. Juni 1890.

Gesetz,

die Errichtung einer aus zwei Volksraaden bestehenden Volksvertretung betreffend.

(Beschluß des Volksraad art. 460, dd. 23. Juni 1890.)

Artikel 1. Die Gesetzgebende Gewalt soll in den Händen einer Volksvertretung ruhen, welche aus einem Ersten und einem Zweiten Volksraad besteht.

---

[1]) In der alten Verfassung als Art. 89 bezeichnet.
[2]) In der alten Verfassung als Art. 85 bezeichnet.
[3]) In der alten Verfassung als Art. 85a bezeichnet.

Digitized by Google

Artikel 2. Der Erste Volksraad soll die höchste Gewalt im Staate sein, wie vor dem Inkrafttreten dieses Gesetzes der Volksraad.

Der Erste Volksraad soll diejenige Körperschaft sein, welche bis zum Inkrafttreten dieses Gesetzes der Volksraad genannt wurde. Von dem Zeitpunkte des Inkrafttretens an soll der Name jener Körperschaft von Volksraad in Ersten Volksraad abgeändert werden. Diejenigen Personen, welche die Mitglieder jener Körperschaft bilden, sollen jedoch dieselben bleiben; allein sie sollen von genanntem Zeitpunkte an, statt Mitglieder des Volksraad, Mitglieder des Ersten Volksraad genannt werden.

Alle Gesetze und Beschlüsse, die auf den Volksraad Bezug haben und auf dessen Mitglieder, sollen in Kraft bleiben und auf den Ersten Volksraad und auf dessen Mitglieder angewendet sein, ausgenommen, wenn hierin durch jetzige oder spätere Gesetze eine Änderung eintritt oder eintreten sollte.

Artikel 3. Der Erste und der Zweite Volksraad treten mindestens einmal im Jahre zusammen.

Ihre gewöhnlichen Versammlungen werden in einer gemeinschaftlichen Sitzung am ersten Montag des Monats Mai unter Vorsitz des Vorsitzenden des Ersten Volksraad eröffnet.

Außerordentliche Versammlungen können durch den Staatspräsidenten einberufen werden, so oft als er dies im Interesse des Landes für nötig hält.

Artikel 4. Die Zahl der Mitglieder des Zweiten Volksraad soll dieselbe sein wie die des Ersten Volksraad.

Diese Zahl soll für beide Volksraaden durch den Ersten Volksraad näher bestimmt werden.

Artikel 5. Jedes Mitglied eines der beiden Volksraaden legt beim Antritt seiner Würde folgenden Eid in die Hände des Vorsitzenden ab:

„Als Mitglied des Ersten (resp. Zweiten) Volksraad der Volksvertretung dieser Republik gewählt, erkläre, gelobe und beschwöre ich feierlich, daß ich niemand irgend ein Geschenk gemacht oder mich verpflichtet habe, um zu dieser Würde zu gelangen, daß ich der Würde, dem Volke und seiner Unabhängigkeit treu sein werde, dem Grundgesetz und anderen Gesetzen dieser Republik gemäß nach meinem besten Wissen und Gewissen mich verhalten und stets die Förderung des Glückes und der Wohlfahrt der Einwohner im allgemeinen vor Augen haben werde."

Digitized by Google

Artikel 6. Das Wahlverfahren bei den Mitgliedern des Zweiten Volksraad soll dasselbe sein wie bei den Mitgliedern des Ersten Volksraad.

Artikel 7. Die Mitglieder des Zweiten Volksraad sollen dieselben Diäten erhalten wie die Mitglieder des Ersten Volksraad, und dieselben Verpflichtungen haben, was die Bekanntgabe ihrer Gesetze und Beschlüsse an ihre Wähler anlangt.

Artikel 8. Die Mitglieder des Zweiten Volksraad werden auf die Zeit von 4 Jahren gewählt.

In der ersten ordentlichen Sitzung des Zweiten Volksraad soll durch das Loos bestimmt werden, welche Mitglieder zu derjenigen Hälfte gehören sollen, die bereits nach Ablauf der ersten zwei Jahre auszuscheiden haben.

Artikel 9. Die Mitglieder des Ersten Volksraad werden durch die stimmberechtigten Bürger gewählt, die das Bürgerrecht entweder vor dem Inkrafttreten dieses Gesetzes oder nachher durch Geburt erlangt und das Alter von 16 Jahren erreicht haben.

Das Wahlrecht für den Ersten Volksraad kann überdem auch nach Beschluß des Ersten Volksraad und nach den, später durch das Gesetz festzustellenden Bestimmungen, von jenen erlangt werden, die während zehn Jahren für den Zweiten Volksraad wählbar gewesen sind.

Artikel 10. Die Mitglieder des Zweiten Volksraad werden durch alle stimmberechtigten Bürger gewählt, die das Alter von 16 Jahren erreicht haben.

Artikel 11. Niemand darf sich für beide Volksraaden oder in mehreren Distrikten oder Wahlbezirken zugleich zur Wahl aufstellen lassen.

Artikel 12. Die Mitglieder eines Volksraad dürfen nicht in dem Verhältnis von Vater oder Sohn oder Stiefsohn zu einander stehen.

Artikel 13. Kein Offizier oder Beamter, der als solcher einen festen jährlichen oder monatlichen Gehalt bezieht, darf sich als Mitglied eines der beiden Volksraaden zur Wahl aufstellen lassen.

Artikel 14. Weder Farbige noch Bastarden, noch Personen von öffentlich schlechtem Betragen, oder solche, die eine entehrende Strafe erlitten haben, noch auch nichtrehabilitierte Bankrottierer oder Insolventen, von wo auch immer, sollen als Mitglied eines der beiden Volksraaden wählbar sein.

Artikel 15. Um als Mitglied im Ersten Volksraad Sitz zu

Digitized by Google

haben, muß derjenige, welcher hierzu gesetzlich gewählt worden ist, 30 Jahre alt, Mitglied einer Protestantischen Kirchengemeinde sein, in der Republik wohnen, daselbst Grundbesitz und das Bürgerrecht entweder vor dem Inkrafttreten dieses Gesetzes oder nachher durch Geburt erlangt haben, oder das Wahlrecht für den Ersten Volksraad gemäß alinea 2 von Art. 9 besitzen.

Artikel 16. Um als Mitglied im Zweiten Volksraad Sitz zu haben, muß derjenige, welcher hierzu gesetzlich gewählt worden ist, 30 Jahre alt, während der zwei unmittelbar vorangehenden Jahre stimmberechtigter Bürger, Mitglied einer Protestantischen Kirchengemeinde sein, in der Republik wohnen und daselbst Grundbesitz haben.

Artikel 17. Jeder Volksraad wählt seinen eigenen Vorsitzenden aus seiner Mitte.

Artikel 18. Jeder Volksraad ernennt aus seiner Mitte seinen eigenen Sekretär auf Vortrag des Ausführenden Raad.

Artikel 19. Jeder Volksraad soll zu beurteilen haben, ob die Wahlen und die Eigenschaften seiner eigenen Mitglieder dem Gesetz entsprechen.

Artikel 20. Jeder Volksraad soll seine eigene Geschäftsordnung aufstellen, in welcher der Gang der Geschäfte geregelt und die Befugnisse des Vorsitzenden bestimmt werden.

Artikel 21. Der Staatspräsident und die Mitglieder des Ausführenden Raad sollen in beiden Volksraaden Sitz haben mit dem Rechte der Teilnahme an den Verhandlungen, doch ohne Stimme.

Artikel 22. Das Quorum sowohl des Ersten als auch des Zweiten Volksraad soll aus 12 Mitgliedern bestehen.

Wenn im Zweiten Volksraad kein Quorum vorhanden ist, so soll dessen Sekretär dem Ersten Volksraad unmittelbar Bericht erstatten.

Artikel 23. Die Sitzungen beider Volksraaden sollen öffentlich sein, wenn nicht in speziellen Fällen die Mehrheit beschließt, die Öffentlichkeit aufzuheben.

Artikel 24. Jeder Volksraad soll Protokolle über seine Verhandlungen aufnehmen und dieselben regelmäßig im Staatscourant veröffentlichen, ausgenommen Protokolle von geheimen Sitzungen, die nur mit Zustimmung des Ersten Volksraad vollständig oder teilweise veröffentlicht werden dürfen.

Artikel 25. Jeder Volksraad hat das Recht, seine eigenen Mitglieder für unpassendes Betragen zu strafen.

Digitized by Google

Jeder Volksraad hat ferner das Recht, ein Mitglied von der Teilnahme an der Sitzung auszuschließen, wenn zwei Drittel der anwesenden Mitglieder dafür stimmen.

Artikel 26. Dem Volke soll drei Monate Zeit gegeben werden, um über ein vorliegendes Gesetz dem betreffenden Volksraad gegenüber urteilen zu können; ausgenommen sind solche Gesetze, die keinen Aufschub erleiden.

Artikel 27. Der Zweite Volksraad soll befugt sein, die folgenden Gegenstände auf dem Wege des Gesetzes oder des Beschlusses, wie es nötig erscheint, in Zukunft zu regeln:

1. das Minenwesen;
2. die Herstellung und Unterhaltung von Fahr- und Poststraßen;
3. das Postwesen;
4. das Telegraphen- und Telephonwesen;
5. den Schutz der Erfindungen, Muster und der Fabrikmarken;
6. den Schutz des Urheberrechts;
7. die Ausbeutung und den Unterhalt des Buschwerkes und der Salzlager;
8. die Bekämpfung ansteckender Krankheiten;
9. den Stand, die Rechte und Verbindlichkeiten von Gesellschaften;
10. Insolvenzen;
11. den Civilprozeß;
12. den Strafprozeß;
13. diejenigen anderen Gegenstände, welche der Erste Volksraad durch Beschluß oder Gesetz näher bestimmen oder die der Erste Volksraad ausdrücklich an den Zweiten Volksraad verweisen wird.

Artikel 28. Alle Gesetze oder Beschlüsse, die vom Zweiten Volksraad angenommen worden sind, werden von demselben so schnell als möglich, äußerst nach Verlauf von 48 Stunden, dem Ersten Volksraad sowohl, als dem Staatspräsident mitgeteilt.

Artikel 29. Der Staatspräsident hat das Recht, wenn er von der Annahme eines Gesetzes oder Beschlusses vom Zweiten Volksraad Kenntnis erhalten hat, das Gesetz oder den Beschluß, innerhalb 14 Tagen nach Empfang der Mitteilung, an den Ersten Volksraad gelangen zu lassen.

Der Staatspräsident ist in jedem Falle verpflichtet, innerhalb der genannten Frist dem Ersten Volksraad von dem Empfang einer solchen Mitteilung Kenntnis zu geben.

Digitized by Google

Artikel 30. Wenn der Staatspräsident innerhalb 14 Tagen, wie in Art. 29 gesagt, das mitgeteilte Gesetz oder den mitgeteilten Beschluß dem Ersten Volksraad nicht zugestellt hat und der Erste Volksraad ebenso wenig es für nötig gehalten hat, das betreffende Gesetz oder den betreffenden Beschluß innerhalb 14 Tagen aus eigenem Antriebe in Bearbeitung zu nehmen, so soll der Staatspräsident — wenn er nicht etwa dies im Interesse des Staates mit Wissen und Zustimmung des Ausführenden Raad für unzweckmäßig hält — verpflichtet sein, das Gesetz oder den Beschluß im nächstfolgenden Staatscourant veröffentlichen zu lassen, es sei denn, daß der Erste Volksraad innerhalb der obenerwähnten 14 Tage vertagt wäre, welchenfalls die Veröffentlichung im Staatscourant erst nach Verlauf von acht Tagen, nach Beginn der nächstfolgenden Sitzung des Ersten Volksraad, stattfinden soll.

Artikel 31. Kein Gesetz oder Beschluß, wenn vom Zweiten Volksraad angenommen, soll Kraft haben, so lange dasselbe oder derselbe nicht vom Staatspräsident im Staatscourant veröffentlicht worden ist.

Artikel 32. Die gesetzliche Kraft eines Gesetzes oder Beschlusses kann nach Veröffentlichung durch den Staatspräsident im Staatscourant nicht bestritten werden; das Volk behält jedoch das Recht, darüber zu kritisieren.

Artikel 33. Dieses Gesetz tritt zwei Monate nach Veröffentlichung im Staatscourant in Kraft.

S. J. P. Krüger, Staatspräsident.
Dr. W. J. Leyds, Staatssekretär.

Gouvernementskontor,
Pretoria, 23. Juni 1890.

Abänderung des Gesetzes Nr. 7 von 1882,

die Regelung des allgemeinen Wahlrechts betr.

(Beschluß des Volksraad art. 461, dd. 23. Juni 1890.)

Nachdem es durch das Zustandekommen eines Gesetzes wegen einer aus zwei Volksraaden bestehenden Volksvertretung erforderlich geworden ist, in Gesetz Nr. 7, 1889 (genannt: das Gesetz zur Regelung des allgemeinen Wahlrechts der Bürger der Südafrikanischen Repu-

Digitized by Google

blik) Änderungen eintreten zu lassen, so wird hiermit folgendes festgestellt und bestimmt:

Artikel 1. Der erste Artikel des Gesetzes Nr. 7, 1882 wird hiermit wie folgt abgeändert:

Um das Wahlrecht in der Republik zu besitzen, muß man Bürger sein. Zu dem Zwecke gelten die folgenden Bestimmungen:

a) Um Bürger zu werden, muß man in der Republik geboren sein oder naturalisiert worden sein. Um Wähler zu sein, muß man das Alter von 16 Jahren erreicht haben.

b) Personen, die nicht in der Republik geboren sind, sondern von auswärts hereinkommen, können das Bürgerrecht erlangen und Bürger werden, wenn sie die hierunter erwähnte Naturalisationsurkunde erwirkt und den geforderten Eid geleistet haben.

c) Solche Personen sollen den folgenden Eid in die Hände des dazu bestimmten Beamten ablegen:

„Ich . . . . . , bis heute . . . . . , geboren . . . . . , wünsche Bürger der Südafrikanischen Republik zu werden und nachdem ich allen Gesetzesvorschriften bezüglich der Naturalisation entsprochen habe, entsage ich ausdrücklich allen Gehorsamspflichten und der Treue und Unterwerfung gegenüber fremden Fürsten, Oberhäuptern, Staaten und Souveränitäten, insbesondere dem Fürsten, Oberhaupt, Staat oder den Souveränitäten, deren Unterthan und Bürger ich bis jetzt gewesen bin und schwöre als Unterthan den Eid der Treue und des Gehorsams der Regierung und ihren Gesetzen, sowie dem Volke der Südafrikanischen Republik."

d) Von auswärts hereingekommene Fremde können zur Naturalisation zugelassen werden, wenn sie von dem Landdrost ihres Distrikts oder von dem Veldkornet ihres Bezirks den Nachweis bringen, daß sie sich mindestens zwei Jahre hier im Lande wohnhaft niedergelassen und während dieser Zeit den Gesetzen des Landes treu und gehorsam gezeigt haben und sich auch mindestens zwei Jahre lang in die Veldkornetschaftslisten haben einschreiben lassen.

Das Gesuch um Naturalisation wird vom Veldkornet durch Vermittelung des Landdrost, mit den erforderlichen Beweisstücken der Regierung vorgelegt und von dieser dem Staatsprokurator überwiesen, der die Unterlagen, nachdem er sie in Ordnung befunden hat, dem Ausführenden Raad zurücksendet, welcher dann die Naturalisationsurkunde ausfertigt und der betreffenden Person den Eid abnimmt oder durch eine hierzu beauftragte Person abnehmen läßt.

Digitized by Google

Die Kosten dieser Naturalisation betragen Lstrl. 5.

e) Personen, die unter besonderen Verhältnissen von der Regierung zur Naturalisation aufgefordert werden, brauchen keine zwei Jahre im Lande gewohnt zu haben oder beim Veldkornet eingeschrieben zu sein, um zur Naturalisation zugelassen zu werden, und sie brauchen auch keine Kosten dafür zu entrichten.

Artikel 2. Der Artikel 3 des genannten Gesetzes wird hiermit wie folgt abgeändert:

Die in obigem Artikel erwähnten Bürger, welche das Wahlrecht erlangt haben, können ihre Namen als Wähler bei ihren resp. Veldkornetten eintragen lassen, nachdem sie den Beweis erbracht haben, daß sie das Bürger- und Wahlrecht besitzen.

Artikel 3. Der Artikel 9 des genannten Gesetzes wird hiermit wie folgt abgeändert:

Jeder Veldkornet ist verpflichtet, jährlich in den Monaten November und Dezember eine Anzeige über alle Stimmberechtigten seines Bezirkes zu erstatten, aus der sich ergeben muß, welche Bürger seines Bezirkes für den Ersten Volksraad stimmberechtigt sind, und er soll auch verpflichtet sein, auf Nachsuchen neu hereingekommener Bürger hierüber Anzeige zu erstatten.

Artikel 4. Dieses Gesetz tritt zwei Monate nach Veröffentlichung im Staatskourant in Kraft.

S. J. P. Krüger, Staatspräsident.
Dr. W. J. Leyds, Staatssekretär.

Gouvernementskontor,
Pretoria, 23. Juni 1890.

Digitized by Google

Anhang III.

Die Londoner Konvention vom 27. Febr. 1884.

Article 1. The territory of the South African Republic will embrace the land lying between the following boundaries, to wit:

(Here follows a description of the line of boundary.)

Article 2. The Government of the South African Republic will strictly adhere to the boundaries defined in the first Article of this Convention, and will do his utmost to prevent any of its inhabitants from making any encroachments upon lands beyond the said boundaries. The Government of the South African Republic will appoint Commissioners upon the eastern and western borders whose duty it will be strictly to guard against irregularities and all trespassing over the boundaries. Her Majesty's Government will, if necessary, appoint Commissioners in the native territories outside the eastern and western borders of the South African Republic to maintain order and prevent encroachments.

Her Majesty's Government and the Government of the South African Republic will each appoint a person to proceed together to beacon off the amended south-west boundary as described in Article 1 of this Convention; and the President of the Orange Free State shall be requested to appoint a referee to whom the said persons shall refer any questions, on which they may disagree respecting the interpretation of the said Article, and the decision of such referee thereon shall be final. The arrangement already made, under the terms of Article 19 of the Convention of Pretoria of the 3rd of August, 1881, between the owners of the farms Grootfontain and Valleifontain on the one hand, and the Barolong authorities on the other, by which a fair share of the

Digitized by Google

water supply of the said farms shall be allowed to flow undisturbed to the said Barolongs, shall continue in force.

Article 3. If a British officer is appointed to reside at Pretoria or elsewhere within the South African Republic to discharge functions analogous to those of a Consular officer he will receive the protection and assistance of the Republic.

Article 4. The South African Republic will conclude no treaty or engagement with any State or nation other than the Orange Free State, nor with any native tribe to the eastward or westward of the Republic, until the same has been approved by her Majesty the Queen.

Such approval shall be considered to have been granted, if her Majesty's Government shall not, within six months after receiving a copy of such treaty (which shall be delivered to them immediately upon its completion), have notified, that the conclusion of such treaty is in conflict with the interest of Great Britain or of any of her Majesty's possessions in South Africa.

Article 5. The South African Republic will be liable for any balance which may still remain due of the debts for which it was liable at the date of annexation, to wit, the Cape Commercial Bank Loan, the Railway Loan, and the Orphan Chambre Debt, which debts will be a first charge upon the revenues of the Republic. The South African Republic will moreover be liable to her Majesty's Government for 250 000 l., which will be a second charge upon the revenues of the Republic.

Article 6. The debts due as aforesaid by the South African Republik to her Majesty's Government will bear interest at the rate of three and a half per cent from the date of the ratification of this Convention, and shall be repayable by a payment for interest and sinking fund of six pounds and ninepence per 100 l. per annum, which will extinguish the debt in twenty-five years. The said payment of six pounds and ninepence per 100 l. shall be payable half-yearly, in British currency, at the close of each half-year from the date of such ratification: Provided always that the South African Republic shall be at liberty at the close of any half year to pay off the whole or any portion of the outstanding debt.

Interest at the rate of three and a half per cent on the debt

Digitized by Google

as standing under the Convention of Pretoria shall as heretofore be paid to the date of the ratification of this Convention.

Article 7. All persons, who held property in the Transvaal on the 8th day of August, 1881, and still hold the same, will continue to enjoy the rights of property, which they have enjoyed since the 12th of April, 1877. No person, who has remained loyal to her Majesty during the late hostilities shall suffer any molestation by reason of his loyalty; or be liable to any criminal prosecution or civil action for any part taken in connection with such hostilities; und all such persons will have full liberty to reside in the country, with enjoyment of all civil rights, and protection for their persons and property.

Article 8. The South African Republic renews the declaration made in the Sand River Convention, and in the Convention of Pretoria, that no slavery will be tolerated by the Government of the said republic.

Article 9. There will continue to be complete freedom of religion and protection from molestation for all denominations, provided the same be not inconstistent with morality and good order; and no disability shall attach to any person in regard to rights of property by reason of the religious opinions which he holds.

Article 10. The British officer appointed to reside in the South African Republic will receive every assistance from the Government of the said Republic in making due provision for the proper care and preservation of the graves of such of her Majesty's forces, as have died in the Transvaal; und if need be, for the appropriation of land for the purpose.

Article 11. All grants or titles issued at any time by the Transvaal Government in respect of land outside the boundary of the South African Republic, as defined in Article 1, shall be considered invalid and of no effect, except in so far as any such grant or title relates to land that falls within the boundary of the South African Republic; and all persons holding any such grant so considered invalid and of no effect will receive from the Government of the South African Republic such compensation, either in land or in money, as the Volksraad shall determine. In all cases, in which any native chiefs or other authorities outside the said boundaries have received any adequate consideration from

Digitized by Google

the Government of the South African Republic for land excluded from the Transvaal by the first article of this Convention, or where permanent improvements have been made on the land, the High Commissioner will recover from the native authorities fair compensation for the loss of the land thus excluded, or of the permanent improvements thereon.

Article 12. The independence of the Swazis, within the boundary line of Swazi-land, as indicated in the first article of this Convention, will by fully recognized.

Article 13. Except in pursuance of any treaty or engagement made as provided in Article 4 of this Convention, no other or higher duties shall be imposed on the importation into the South African Republic of any article coming from any part of her Majesty's dominions than are or may be imposed on the like article coming from any other place or country; nor will any prohibition be maintained or imposed on the importation into the South African Republic of any article coming from any part of her Majesty's dominions, which shall not equally extend to the like article coming from any other place or country. And in like manner the same treatment shall be given to any article coming to Great Britain from the South African Republic as to the like article coming from any other place or country.

These provisions do not preclude the consideration of special arrangements as to import duties and commercial relations between the South African Republic and any of her Majesty's colonies or possessions.

Article 14. All persons, other than natives, conforming themselves to the laws of the South African Republic (a) will have full liberty, with their families, to enter, travel, or reside in any part of the South African Republic; (b) they will be entitled to hire or possess houses, manufactories, warehouses, shops, and premises; (c) they may carry on their commerce either in person or by any agents, whom they may think fit to employ; (d) they will not be subject, in respect of their persons or property, or in respect of their commerce or industry, to any taxes, whether general or local, other than those which are or may be imposed upon citizens of the said republic.

Article 15. All persons, other than natives, who established their domicile in the Transvaal between the 12th day of April,

Digitized by Google

1877, and the 8th of August, 1881, and who within twelve months after such last-mentioned date have had their names registered by the British Resident, shall be exempt from all compulsory military service whatever.

Article 16. Provision shall hereafter be made by a separate instrument for the mutual extradition of criminals, and also for the surrender of deserters from her Majesty's forces.

Article 17. All debts contracted between the 12th of April 1877, and the 8th of August, 1881, will be payable in the same currency in which they may have been contracted.

Article 18. No grants of land which may have been made, and no transfers or mortgages, which may have been passed between the 12th of April, 1877, and the 8th of August, 1881, will be invalidated by reason merely of their having been made or passed between such dates.

All transfers to the British Secretary for Native Affairs in trust for natives will remain in force, an officer of the South African Republic taking the place of such Secretary for Native Affairs.

Article 19. The Government of the South African Republic will engage faithfully to fulfil the assurances given, in accordance with the laws of the South African Republic, to the natives at the Pretoria Pitso by the Royal Commission in the presence of the triumvirate and with their entire assent; (1) as to the freedom of the natives to buy or otherwise acquire land under certain conditions; (2) as to the appointment of a commission to mark out native locations; (3) as to the access of the natives to the courts of law, and (4) as to their being allowed to move freely within the country, or to leave it for any legal purpose, under a pass system.

Article 20. This convention will be ratified by a Volksraad of the South African Republic within the period of six months after its execution, and in default of such ratification this Convention shall be null and void.

Signed in duplicate in London this 27th day of February, 1884.

Digitized by Google

Anhang IV.

Anmerkungen.

[1]) H. Kloeſſel, die Südafrikaniſchen Republiken. Leipzig 1890. S. 2 ff.

[2]) Vergl. Silver, Handbook S. 16.

[3]) Vergl. Silver, Handbook S. 18.

[4]) Vergl. Nixon „The complete Story of the Transvaal“ S. 14.

[5]) Nach Nixon „The complete Story of the Transvaal“ S. 15, wurde den Eigentümern nur $^1/_5$ des Wertes ihrer Sklaven zugeſprochen.

[6]) Nixon, Among the Boers, Kap. IV. Kloeſſel, a. a. O. S. 8 ff.

[7]) Vgl. J. Noble, Illustr. official Handbook of the Cape and South Africa. Kapſtadt und Johannesburg 1893 S. 461 und Theal „History of the Boers in South Africa. London 1887.

[8]) Kloeſſel, a. a. O. S. 11 ff.

[9]) Im Auszuge abgedruckt bei Nixon a. a. O.

[10]) Den vollſtändigen Text der Sand-River-Convention ſiehe bei Nixon a. a. O. im Anhange.

[11]) Sie belegten ſogar diejenigen mit Strafe, die ſich einfallen ließen, über die Grenzen der Republik hinaus ſich (und damit auch anderen) einen Weg in die angrenzenden Länder zu bahnen. Vergl. Nixon, a. a. O. S. 25.

[12]) Andere Beiſpiele erzählt Nixon, a. a. O. S. 24.

[13]) Vergl. die „little bottle“ Epiſode bei Nixon, a. a. O. S. 27 ff.

[14]) Vergl. John Noble, Official Handbook S. 462.

[15]) Nixon, a. a. O. S. 25.

[16]) Eine Beſchreibung ihres Landes ſiehe Merensky: „Erinnerungen aus dem Miſſionsleben in Südoſtafrika“, S. 83.

[17]) Im Swazlande wohnhaft, das ſeit 1895 zu Transvaal gehört.

Digitized by Google

[18]) Über die Geschichte der Bapedi, s. auch Berl. Miss.-Ber. Jahrg. 1862, S. 325.

[19]) Der Name des Sohnes.

[20]) Vergleiche über die finanzielle Lage der Regierung z. B. der Annektion Merensky a. a. O. S. 392.

[21—23]) Vergl. Nixon a. a. O. S. 45—95.

[26]) Vergl. Nixon, a. a. O. S. 98 ff.

[27]) Vergl. die zwischen der Deputation und Hicks-Beach gewechselten Schriftstücke in den Blaubüchern C. 2128 und Appendix I zu C. 2220. Neue Momente von einiger Erheblichkeit sind in denselben von keiner Seite angeführt.

[28]) Vergl. Nixon, a. a. O. S. 113.

[29]) Über das Nähere vergl. Dr. H. Joriſſen, Erinnerungen an Transvaal, Berlin 1898, S. 32 ff.

[30]) Vergl. Nixon, a. a. O. S. 145.

[31]) Ebenda, S. 145.

[32]) Vergl. die Darstellung der Parlamentsverhandlungen bei Nixon S. 146 ff.

[33]) Vergl. Joriſſen a. a. O.

[34]) Vergl. hierfür und für das Folgende Nixon, a. a. O. S. 155 ff. und Joriſſen, Erinnerungen an Transvaal, S. 47 ff.

[35]) Näheres über ihn in seinem Buche: Erinnerungen an Transvaal, Berlin 1898.

[36]) Vergl. Nixon, a. a. O. Kap. X.

[37]) Brunnenkreſſen-Bach; das folgende nach Nixon, a. a. O. S. 212 ff. und Merensky. Nixon schreibt fälschlich Bronkers Spruit.

[38]) a. a. O. S. 212.

[39]) Nach Nixon 57 Tote und 100 Verwundete. Die obigen Zahlen sind nach Merensky auf den Gedenktafeln angegeben, die auf den Gräbern errichtet sind.

[40]) Über das Schicksal der gefangenen Offiziere vergl. Nixon, a. a. O. S. 216 ff. Oberst Anstruther erlag seinen Wunden.

[41]) Vergl. Colonel Winsloes Aufsatz über die Verteidigung von Potschefstroom in Macmillans Magazine, April 1883 und Nixon, a. a. O. S. 218 ff.

[42]) Vergl. Joriſſen, a. a. O.

[43]) Vergl. Merensky a. a O. S. 466.

[44]) Vergl. die Schilderung der Situation bei Joriſſen a. a. O. S. 54 ff.

Digitized by Google

[45]) Nixon giebt die Stärke seiner Truppenmacht auf ca. 1000 Mann, darunter nur 60 „mounted rifles“ an; Merensky schätzt sie auf etwa 1500 Mann.

[46]) Vergl. Merensky, a. a. O. S. 463.

[47]) Dies und das Folgende nach Merensky, a. a. O. S. 467 ff.

[48]) Oder Majubaberg.

[49]) Vergl. Nixon a. a. O. S. 246 ff.

[50]) Merensky, a. a. O. S. 473.

[51]) Vergl. Merensky S. 473 und Nixon S. 247. Selbst eine Erhebung, die den Bergrand um 50 Fuß überragte und das ganze Plateau beherrschte, blieb unbesetzt.

[52]) Vergl. Nixon, a. a. O. S. 248 und 251.

[53]) Vergl. hier und im folgenden Merensky, a. a. O. S. 474.

[54]) Vergl. Joriſſen, a. a. O., S. 56 ff.

[55]) Eine ausführliche Darstellung dieser Verhandlungen siehe bei Joriſſen, a. a. O. S. 56 ff.

[56]) Über die Definition dieses Begriffes vergl. Joriſſen S. 59.

[57]) Das Folgende teils nach Nixon, teils nach Merensky.

[58/59]) Vergl. Weißbuch C. 2892 und Abraham, Geschichte der südafr. Rep., Berlin 1896, S. 27.

[60]) Vergl. Joriſſen, a. a. O. S. 82.

[61]) Vergl. Joriſſen, a. a. O. S. 83; den Text der Konvention siehe bei Nixon im Anhange.

[62]) Nach dieser von Joriſſen (S. 83) stammenden Erklärung ist die Angabe von Nixon, S. 300, richtig zu stellen.

[63]) Joriſſen, a. a. O. S. 84.

[64]) Die Wirkung des Regierungswechsels auf die Eingeborenen schildert Nixon, a. a. O. S. 271.

[65]) Nixon insinuiert täppischerweise (a. a. O. S. 299), dies sei der „comfortablen“ Gehälter wegen geschehen.

[66]) Vergl. Nixon, a. a. O. S. 281.

[67]) Vergl. Abraham, Die südafrikanische Republik. Berlin 1896 S. 29.

[68]) Mapoch soll noch 8000 Mann zu seiner Verfügung gehabt haben.

[69]) Vergl. Kapitel I.

[70]) Die Darstellung bei F. Abraham, Die südafrikanische Republik, S. 30 ist irrig.

[71]) Siehe Abraham, a. a. O. S. 30.

Digitized by Google

[72]) Derby erklärte im Parlament: „Wir könnten das Land (Transvaal) halten, aber wir würden es gegen den Willen seiner Bewohner durch militärische Gewalt halten. Und in diesem Falle würde der englische Steuerzahler ein Wort mitzusprechen haben.

[73]) Erinnerungen an Transvaal, übersetzt von A. Seidel, S. 87 ff.

[74]) Die Deputation hat überdies ihr Anliegen schriftlich formuliert, vergl. Bluebook C. 3841, p. 83. Darin sprechen die Buren aus, wie von englischer Seite anerkannt wird, daß sie ein vollständig neues Abkommen wünschten, dem der Sandfluß-Vertrag zu Grunde gelegt wurde.

[75]) Wie man selbst in England über die Suzeränität denkt, erhellt z. B. aus Silver & Co.'s South Africa (S. 448), wo sie „this childish piece of absurdity" genannt wird.

[76]) Vergl. Bluebook, C. 3914.

[77]) Vergl. Nixon, a. a. O. S. 328.

[78]) ibid. S. 329.

[79]) Vergl. seine Erinnerungen an Transvaal, S. 94.

[80]) ibid., S. 61.

[81]) Vergleiche Anhang III.

[82]) Das Urteil von Abraham, a. a. O. ist mir nicht verständlich.

[83]) Er schrieb: Über Vorkommen und Gewinnung der nutzbaren Mineralien in der Südafrikanischen Republik (Transvaal) unter besonderer Berücksichtigung des Goldbergbaues. Berlin. D. Reimer. 1894.

[84]) Vergl. Abraham, a a. O. S. 51 ff.

[85]) Genaueres siehe in § 1 des Londoner Vertrags, Bluebook. Die jetzige Grenze weicht hier ein wenig von der im Londoner Abkommen bestimmten ab, da am 20. Juni 1880 ein Zusatzvertrag vereinbart wurde, der diesen Teil der Grenze neu regelte.

[86]) Sein Reisewerk erschien zu London 1839.

[87]) Vergl. Petermanns Mitteilungen 1857, S. 155.

[88]) Cinq ans d'aventures dans l'intérieur de l'Afrique sud London 1871.

[89]) Vergl. Ausland 1843/44.

[90]) Journal of the Royal Geogr. Soc. 1852, S. 136.

[91]) The Sulu and Amatonga Countries. — Petermanns Mitteilungen 1864, p. 119.

[92]) Journ. of the Royal Geogr. Soc. 1862, p. 62 ff.

Digitized by Google

[93]) Berliner Missionsberichte 1891, Nr. 9 ff. Petermanns Mitteilungen 1860, S. 404 ff.

[94]) Er lieferte auch eine Beschreibung der Republik nebst einer Karte in der Zeitschrift der Gesellschaft für Erdkunde zu Berlin 1875, S. 366 ff. und „Beiträge zur Kenntnis Südafrikas" (Berlin 1875) — vergl. auch Zeitschrift für Ethnologie 1873, Seite 40 und Bulletin de la Soc. de Géogr. de Paris 1878, S. 191.

[95]) Vergl.: 3 Jahre in Südafrika, Breslau 1868. — Die Eingeborenen Südafrikas ethnographisch und anatomisch beschrieben. Breslau 1872, — Petermanns Mitteilungen 68, S. 389; 1869, S. 156; 1873, S. 159. — Zeitschrift der Gesellschaft für Erdkunde zu Berlin 1868, S. 132 ff., 163.

[96]) Petermanns Mitteilungen 1866, S. 245; 1867, S. 219, 281, 282; 1868, S. 93, 145, 230; 1869, S. 154, 188, 268, 301, 384; 1870, S. 1, 92, 139, 165, 166; 1871, S. 254, 391, 473; 1872, S. 81, 82, 121, 122, 421. Ergänzungsband VIII, Nr. 37. — Mitteilungen der geographischen Gesellschaft zu Wien, 1870, S. 483; 1872, S. 187; — Ausland 1872, Nr. 1, 10, 33. — Globus XVIII, 1870, Nr. 24; XXII, 1872, S. 177. — Nouvelles annales des voyages, 1867, p. 142.

[97]) Wangemann, ein Reisejahr in Südafrika. — Petermanns Mitteilungen. Ergänzungsband V, Nr. 24, S. 15 und 1868, S. 390. — Maleo u. Sekukuni, ein Lebensbild aus Südafrika. Berlin 1868.

[98—105]) Näheres bei Paulitschke, die Erforschung Afrikas, S. 232 bis 235.

[106]) Zur Lage von Leydenburg vergl. die Bemerkungen zur Karte von Habenicht, erste Auflage, Sektion 10 und Norris Newmann With the Boers in the Transvaal, London 1882.

[107]) Geographische Mitteilungen 1886, Tafel 3.

[108]) Afrique explorée et civ. 1886, Nr. 9.

[109]) Jeppe, veröffentlicht in Petermanns Mitteilungen 1892, Juni-Heft.

[110]) So genannt von den gebleichten Kalksteinen, welche sich längs der starken Quellen und Bäche vorfinden.

[111]) Schmeisser a. a. O., S. 2.

[112]) Nach Cohen nur 2120 m.

[113]) Vergleiche hier und im folgenden: Karl Mauch's Reisen im Innern von Südafrika. 1865—1872. Gotha 1874, S. 11.

[114]) Schenk.

Digitized by Google

[115]) Nach Mauch werden die Partien um die Quellflüsse des Limpopo zu den Magaliesbergen gerechnet.

[116]) Vergl. Schmeisser, a. a. O. S. 5.

[117]) Vergl. E. Cohen in Tschermaks Mineralog. u. Petrograph. Mitt. 1895. XV. Wien, S. 1—8 u. Nachtr. und Petermanns Mitt. 1896, Heft 4, Litteraturbericht Nr. 228.

[118]) Supan, Statistik der unteren Luftströmungen, Leipzig 1881.

[119]) Vergl. hierzu die Karte in Petermanns Mitteilungen Erg.-Heft 24 (1868), auf der das Verbreitungsgebiet der Tsetse-Fliege gekennzeichnet ist.

[120]) Mauch, a. a. O. S. 4 ff.

[121]) Die Temperaturangaben sind in Celsius-Graden zu lesen.

[122]) Zeitschr. der Ges. für Erdk. zu Berlin, Bd. VII, 1872 S. 354.

[123]) ibid. (?) [124]) Mauch, a. a. O. S. 11.

[125]) Mauch, Petermanns Mitteilungen 70, S. 2.

[126]) Der Limpopo, welcher gerade aus dieser Provinz einen großen Teil seiner perennierenden Zuflüsse erhält, ist selbst in der trockenen Jahreszeit bis zur Mündung des Nuanetsi für Dampfer mit geringem Tiefgang schiffbar. Vergl. Ann. der Hydr. VIII, 80, S. 535. (Dove.)

[127/128]) Hübner, Petermanns Mitteilungen 1872, S. 431.

[129]) Mauch, Petermanns Mitteilungen, Ergänzungsh. 37, S. 48.

[130]) Zeitschr. der Österr. Ges. f. Meteorol., XVII., 1882, S. 20.

[131]) Petermanns Mitteilungen, 67, S. 20. Ferner Jeppe, Petermanns Mitteilungen, Ergänzungsh. 24, 68, S. 9.

[132]) Jeppe, Petermanns Mitteilungen Ergänzungsh. 24, S. 5.

[133]) Jeppe, Petermanns Mitteilungen, Ergänzungsh. 24, S. 1, ferner Wangemann, Ergänzungsh. 24, S. 18.

[134]) Mauch, Petermanns Mitteilungen, Ergänzungsh. 37, 74, S. 20.

[135]) Fritsch, a. a. O. S. 130.

[136]) Vergl. Noble's Official Handbook.

[137]) Heitmann, Transvaal, S. 11.

[138]) Vergl. Schmeißer, a. a. O. S. 5.

[139]) ibid. [140]) Heitmann, a. a. O.

[141]) im Guide to South Africa, S. 36.

[142]) Hier und im folg. vergl. Guide to South Africa, S. 54 ff.

[143]) Neuerdings übrigens auch die meisten übrigen größeren Orte.

[144]) Nach A. Wagner & Supan, die Bevölkerung der Erde, Gotha 1892.

[145]) Ebenso, S. 191.

Digitized by Google

146) Kloeffel a. a. O. S. 54.

147) Vergl. Dr. K. Kaerger, Buren, Engländer und Deutsche in Südafrika. Preuß. Jahrb. 1894 S. 401 ff.

148) Vergl. hier und im folgenden G. Heitmann, Transvaal, Leipzig, s. a. S. 18 ff.

149) Vergl. Kärger a. a. O. S. 412 ff., dem ich hier wörtlich folge.

150) Vergl. Export, 1896 Nr. 8.

151) Vergl. A. Schenk, Deutsche Kol.-Ztg. 1896, S. 220.

152) Die Eingeborenen Südafrikas. Breslau 1872.

153) Merensky, dem diese Ausführungen entnommen sind, macht dabei auf die Participial-Endungen im Sewenda, Sepedi und Sulu im Gegensatz zu denen der übrigen Betschuanen und Basuto aufmerksam.

154) Dies und das Folgende meist nach Merensky a. a. O.

155) Vergl. die Beschreibung der Feste Sekoatis bei Merensky a. a. O. S. 30.

156) Näheres darüber siehe bei Merensky a. a. O. S. 42 ff.

157) W. Gründler, Geschichte der Bawenda-Mission in Nord-Transvaal. Berlin 1897. Diesem Werke sind die folgenden Abschnitte entnommen.

158) Eine Probe der Sprache befindet sich im Anhang II. des genannten Werkes.

159) Vergl. die analoge Erzählung der Nama.

160) Vergl. Sievers, a. a. O. S. 200.

161) Vergl. Schmeißer a. a. O. S. 8.

162) So nach Schmeißer, Heitmann schreibt Korhahn.

163) Noble's Illustrated official Handbook S. 91 ff.

164) Näheres siehe in Noble's Official Handbook S. 91—137.

165) Vergl. zum folgenden Noble's Official Handbook S. 32 bis 49 und 323—356, The Guide to South Africa S. 173—208, owie Schmeißer, Über Vorkommen ꝛc. S. 71 ff.

166) Vergleiche sein Buch, über Vorkommen und Gewinnung der nutzbaren Mineralien in der südafrikanischen Republik. Berlin 1894.

167) Du Preez-, Hauptflötz-, Livingston-Flötz-, Vogelflötz-, Kimberley-Flötz-, Klippoortje-Flötz-, Elsburg-Flötz- und Schwarzflötz-Gruppe.

168) Vergl. hier und im folgenden Schmeißer a. a. O. S. 66.

169) Nach Schmeißer a. a. O. S. 84.

170) Der Name soll aus Potgieter, Scherf und Stocken-

Digitized by Google

stroom zusammengesetzt sein. Die folgenden Beschreibungen der einzelnen Städte basieren meist auf Angaben der Handbücher von Noble, Silver und dem Guide to South Africa

171) Meist nach den Angaben des Staats-Almanaks voor de Zuid-Afrikansche Republiek 1897 und dem Guide to South Africa.

172) Die Trambahn gehört der City and Suburban Tramway Co., die für eine Reihe von Jahren ein Monopol für Johannesburg und die Vorstädte erworben hat. Gegenwärtig läuft eine Linie von Jeppe's Town durch die Stadt nach Fordsburg, eine andere verbindet Doornfontein mit dem Zentrum der Stadt. Dazu kommen mehrere Zweiglinien. Das gesamte System umfaßt jetzt ca. 16 km im Betrieb bez. im Bau (cf. Argus Annual S. 570).

173) Nach dem Staats-Almanak beträgt die in den Büchern der Veldkornetten (die allerdings wohl nur die wehrfähige Mannschaft verzeichnet haben, vergl. S. 283) eingetragene Anzahl 2160, wovon 351 für den ersten und 389 für den zweiten Volksraad stimmberechtigt sind. Silver's Handbook giebt die Einwohnerzahl schon für 1891 auf 5000 an.

174) 1 Kapscher Morgen ist ungefähr gleich 8564 qm.

175) Nach Silver 3000, nach dem Guide 5000 Fuß über dem Meere.

176) In Silver's Handbook fälschlich Pietersberg.

177) Siehe Anm. 174.

178) Die Namen der gegenwärtigen Mitglieder siehe im Staats-Almanak 1897 S. 37.

179) Vergl. § 16 des Gesetzes vom 23. Juni 1890 im Anhang II.

180) Vergl. § 18 ebenda.

181) Über die Rechte und Pflichten des Präsidenten vergl. Art. 61—95 des Grondwet im Anhang II.

182) Ein Bild seines Hauses in Pretoria siehe bei Stanley, Through South Africa, London 1898 S. 92.

183) Vergl. aber Kapitel 30.

184) Siehe den Staats-Almanak 1897 S. 351 ff.

185) Über die Obliegenheiten der Konsuln vergl. den Auszug aus dem Reglement im Staats-Almanak 1897 S. 343.

186) Vergl. das Verzeichnis der im Jahre 1896 ausgeführten Bauten im Staats-Almanak 1897, S. 245.

187) Das Einzelne ist in Artikel 127—170 der Verfassung niedergelegt. Vergl. Anhang II.

188) Über die Funktionen desselben vergl. Jorissen, Erinnerungen an Transvaal, S. 8.

Digitized by Google

[189]) Über den Umfang der Thätigkeit des hohen Gerichtshofes, die Tarife der Rechtsanwälte, Notare ꝛc. und sonstige Gerichtskosten vergl. den Staats-Almanak 1897 S. 267 ff. — Ein Verzeichnis sämtlicher Rechtsanwälte und Notare in der Republik siehe im Argus Annual 1896 S. 148 ff.

[190]) Vergl. Staats-Almanak 1897 S. 256. Ebenda s. auch Näheres über die Befugnisse der übrigen richterlichen Personen. Das Verzeichnis der Friedensrichter s. auf S. 388.

[191]) Die Verteilung der Polizei über die Republik ist nachgewiesen im Staats-Almanak 1897 S. 280.

[192]) Die Verteilung der Wehrfähigen auf die einzelnen Distrikte s. im Staats-Almanak 1897 S. 47.

[193]) In diesem Falle sind alle Personen über 16 Jahren stimmberechtigt.

[194]) Vergl. Anm. 193.

[195]) Im Artikel 105 der Verfassung ist näher bestimmt, was darunter zu verstehen ist.

[196]) Ein Verzeichnis der Kommandanten, Veldkornetten und Veldkornet-Assistenten s. im Staats-Almanak 1897 S. 44 ff.

[197]) Wurde am 18. Januar 1898 übernommen.

[198]) Näheres s. in The Argus Annual and South African Gazetteer 1896 S. 177.

[199]) Vergl. die wirtschaftlichen Verhältnisse der Südafrikanischen Republik. Berlin 1893. S.-A. aus dem Handelsarchiv. S. 11 ff.

[200]) Die Liste der von der Kommission abgesteckten Lokationen siehe im Staats-Almanak 1897 S. 52.

[201]) Die südafrikanischen Republiken. 1890 S. 56.

[202]) Vergl. „Afrika“ 1896 S. 240.

[203]) Über die Vorgänge beim Besuch desselben in Pretoria vgl. Joriſſen, Erinnerungen an Transvaal. Berlin 1888 S. 140.

[204]) Die Namen derselben sind im Staats-Almanak für 1897 S. 388 mitgeteilt.

[205]) Siehe den Text im Argus Annual 1896 S. 417. Vergl. auch „Afrika“ 1896 S. 240.

[206]) Vergl. H. Gundert, Die evangelische Mission, ihre Länder, Völker und Arbeiten. Calw und Stuttgart, 1894. S. 145 u. ff.

[207]) Der erste katholische Missionar, der nach Transvaal kam, war P. Hoenderwanger, vergl. die „katholischen Missionen“ 1896 S. 112.

Digitized by Google

[208]) Vergl. darüber Merensky's Hauptwerk: Erinnerungen aus dem Missionsleben in Süd-Afrika.

[209]) Näheres siehe im Staats-Almanak 1897 Seite 60.

[210]) Ebenda Seite 61.

[211]) Wie sich diese auf die einzelnen Distrikte verteilen, und in welchen Fächern die Schüler unterrichtet worden sind, darüber finden sich genaue Nachweise im Staats-Almanak 1897 S. 63 ff.

[212]) Nach dem Guide to South Africa S. 23.

[213]) Ebenda; doch heißt es: this proportion probably includes coloured children.

[214]) Nach Angaben des Staats-Almanak, der Handbücher von Noble und Silver, Klöffel u. s. w.

[215]) Siehe Kapitel 28 am Schluß.

[216]) Silvers Handbook 1891 S. 456.

[217]) Schmeißer, a. a. O. Seite 11 und Argus Annual 1896 S. 303: Tenure of land in the Transvaal.

[218]) Die wirtschaftlichen Verhältnisse der Südafrikanischen Republik. Berlin 1893 S. 21.

[219]) Schmeißer a. a. O. S. 11.

[220]) Klöffel, Die Südafrikanischen Republiken S. 60.

[221]) Die wirtschaftlichen Verhältnisse der Südafrikanischen Republik. Berlin 1893 S. 23.

[222]) Vergl. Klöffel a. a. O. S. 60 und 63.

[223]) Vergl. Klöffel a. a. O. S. 60.

[224]) Heitmann, Transvaal S. 59.

[225]) Vergl. darüber A. Merensky, Kaffebau in Südafrika. Deutsche Kolonialzeitung 1895 S. 124.

[226]) Vergl. Noble's Official Handbook Seite 467, übersetzt von Schmeißer a. a. O. S. 12 f.

[227]) Nach Heitmann a. a. O. Seite 58. Die Art, wie der Bur sich ansiedelt, schildert derselbe Autor sehr anschaulich auf S. 63 seines Buches.

[228]) Die wirtschaftlichen Verhältnisse der Südafrikanischen Republik. Berlin 1893 S. 23.

[229]) Ebenda.

[230]) Im Statesman's Yearbook steht, wohl infolge eines Druckfehlers, 30 000. Nähere Daten siehe im Argus Annual 1896 S. 302.

[231]) Hierüber wie über die zu zahlenden Abgaben vergl. The Argus Annual 1896 S. 302 und Silvers Handbook S. 457 f.

Digitized by Google

[232]) Nach Angaben in Noble's Official Handbook S. 466.

[233]) Gleich 600 □Ruthen = 8564 qm. 1 roede = 12 voet und 3 voet = 1 yard.

[234/235]) An der Südgrenze indessen teuerer.

[236]) Vergl. die wirtschaftlichen Verhältnisse der Südafrikanischen Republik. Berlin 1893 S. 22 und 23.

[237]) Über die Art der Anlage solcher Dämme vergl. Heitmann, Transvaal S. 61 ff., und über das Aufsuchen von Wasser siehe Kloeffel a. a. O. S. 71.

[238]) The Argus Annual 1896 S. 116.

[239]) Die wirtschaftlichen Verhältnisse der Südafrikanischen Republik. Berlin 1893 S. 22.

[240]) s. Kloeffel a. a. O. S. 62.

[241]) Über die Kultur und Bearbeitung des Tabaks in Transvaal vergl. Heitmann: Transvaal Seite 59 und Klöffel a. a. O. Seite 63.

[242]) Merkwürdigerweise heißt es auch vom Tabak in dem öfter erwähnten amtlichen Bericht (Die wirtschaftlichen Verhältnisse der Südafrikanischen Republik 1893 Seite 28): „Der Tabakbau soll auch nicht lohnend sein, da die Preise sehr niedrig sind und der Anbau große Sorgfalt, Zeit und Geld kostet. Bis jetzt wird nur soviel Tabak angebaut, um den Bedarf der Bevölkerung an geringartigen Rauchtabaken teilweise zu decken. Ausfuhrfähig ist derselbe gegenwärtig nicht."

[243]) a. a. O. Seite 11.

[244]) Vergl. Heitmann, Transvaal, Seite 49.

[245]) Ebenda Seite 48.

[246]) Vergl. Heitmann, Transvaal, Seite 47.

[247]) Dies wie das Vorhergehende und das Folgende zum größten Teil nach Heitmann, Transvaal, Seite 37 ff., der die ausführlichsten Nachrichten darüber gesammelt hat.

[248]) Vergl. die wirtschaftlichen Verhältnisse der Südafrikanischen Republik 1893 Seite 22.

[249]) Vergl. Heitmann a. a. O. Seite 45—47.

[250]) A. a. O. Seite 53.

[251]) Vergl. Klöffel a. a. O. S. 69.

[252]) Näheres bei Heitmann a. a. O. Seite 54.

[253]) Ebenda Seite 48.

[254]) Vergl. hierzu das Werk: The Sportsman in South Africa (Simpkin, Marshall & Co.). Einen Auszug daraus nebst eingehenden Angaben über den Wildstand im Guide to South Africa Seite 209 ff.

Digitized by Google

[254]) Die wirtschaftlichen Verhältnisse der Südafrikanischen Republik Berlin 1893 Seite 24.

[255]) Das Gesetz ist vollständig abgedruckt im Argus Annual 1896 Seite 327—349.

[256]) Schmeißer a. a. O. Seite 17.

[257]) Die wirtschaftlichen Verhältnisse der Südafrikanischen Republik, Berlin 1893 Seite 17.

[258]) Vergl. Schmeißer a. a. O. Seite 102.

[259]) Schmeißer a. a. O. Seite 105.

[260]) Schmeißer a. a. O. S. 115.

[261]) Genaueres über die einzelnen Goldfelder siehe bei Schmeißer a. a. O. und im Argus Annual 1896 Seite 336 ff.

[262]) Eine Liste derselben, ihres „outputs" und der gezahlten Dividenden siehe im Argus Annual 1896 Seite 371 ff.

[263]) Das Folgende meist nach Schmeißer a. a. O. Seite 121 ff.

[264]) Eingehende Mitteilungen über die Kohlenminen siehe im Argus Annual 1896 Seite 377.

[265]) Schmeißer a. a. O. Seite 126.

[266]) Schmeißer a. a. O. Seite 127.

[267]) Näheres über die Arbeiterverhältnisse siehe bei Schmeißer a. a. O. Seite 127 ff.

[268]) Vergl. Schmeißer a. a. O. S. 132.

[269]) Nähere Angaben s. bei Schmeißer a. a. O. S. 130.

[270]) Schmeißer a. a. O. S. 131.

[271]) Schmeißer a. a. O. S. 131.

[272]) Vergl. W. Klug, die elektrische Kraftübertragungsanlage der „Rand Central Electric Works" bei Johannesburg. Elektrotechnische Zeitschrift 1896, Heft 31.

[273]) Schmeißer a. a. O. S. 131.

[274]) Dies und das folgende nach der amtlichen Denkschrift: die wirtschaftlichen Verhaltnisse der südafrikanischen Republik. Berlin 1893 S. 20 ff.

[275]) The Guide to South Africa 1897 98 S. 207.

[276]) Vergl. die wirtschaftlichen Verhältnisse der südafrikanischen Republik. Berlin 1893 S. 21.

[277]) Ein vollständiges Verzeichnis aller an das Patentamt gelangten Anträge seit dem 1. Oktober 1887 siehe im Staats-Almanak 1897 S. 92—156.

[278]) Nach Angaben des Argus Annual, 1896 S. 233.

Digitized by Google

280) Nach Angaben des Staats-Almanak 1897 S. 254.

281) Vergl. im folgenden: Die Denkschrift: Die wirtschaftlichen Verhältnisse der südafrikanischen Republik. Berlin 1893 S. 4, 5 u. 12.

282) Ein Verzeichnis der von den Kaffern gern gekauften Ar s. in der öfter angeführten Denkschrift S. 4.

283) Vergl. Die wirtschaftlichen Verhältnisse ꝛc. S. 4.

284) Vergl. Die wirtschaftlichen Verhältnisse ꝛc. S. 16.

285) Vergl. Die wirtschaftlichen Verhältnisse ꝛc. Berlin 1893 S. 14 u. 16 und Staats-Almanak 1897 S. 254.

286) Den Text dieser Verträge s. bei H. Klössel, die südafrikanischen Republiken, Leipzig 1890.

287) Ein ausführliches Verzeichnis der gangbaren deutschen Artikel siehe in der Denkschrift: „Die wirtschaftlichen Verhältnisse der südafrikanischen Republik", Berlin 1893 S 14. f.

288) Vergl. Klössel a. a. O. S. 94.

289) Doch dürfen fremde Silbermünzen nicht eingeführt werden. Vergl. Handelsarchiv 1895 S. 474. Ausgenommen hiervon ist nur, was fremde Reisende für ihren Bedarf mit sich führen.

290) Ausführliches siehe im Staats-Almanak 1897 S. 246 f.

291) S. deutsches Handelsarchiv 1897 S. 132.

292) Das Verzeichnis derselben siehe im Staats-Almanak 1897 S. 24 f. Nachtrag dazu vom 24. November 1892 ebenda S. 249.

293) Die wirtschaftlichen Verhältnisse der südafrikanischen Republik Berlin 1893 S. 8.

294) Was den Geschäftsumfang dieser Banken anbetrifft, so sei hier auf die Angaben im Argus Annual für 1896 S. 118 verwiesen.

295) Die wirtschaftlichen Verhältnisse der südafrikanischen Republik Berlin 1893 S. 28.

296) Vergl. Staats-Almanak 1897 S. 368.

297) 12 voet = 1 roede.

298) Dagegen 1 083 voet = 1 000 kapsche voet.

299) 1 englische Transvaal-Gallone ist = 1,2666 holländische Gallonen.

300) Von Vereeniging bis Pretoria sind 77 engl. Meilen.

301) Von Charlestown bis Pretoria 325 km.

302) Dieselbe ist 349 englische Meilen lang; von der portugiesischen Grenze bis Pretoria sind 474,75 km.

303) Vergleiche hier und im folgenden Guide to South Africa 1897/98 S. 27.

Digitized by Google

[304]) Conzessionar ist die Franko-Belgische Maatschappy, siehe Staats-Almanak 1897 S. 274.

[305]) Näheres s. im Staats-Almanak 1897 S. 274 f.

[306]) Die Geschichte der früheren Versuche, eine Verbindung zwischen der Delagoabai und Transvaal herzustellen, siehe im Argus Annual ꝛc. 1894 S. 288 f., dessen Darstellung ich auch im folgenden mich eng anschließe.

[307]) Über die Erträgnisse der Bahnen vergl. Argus Annual ꝛc. 1896 S. 259 ff.

[308]) Die wirtschaftlichen Verhältnisse der südafrikanischen Republik Berlin 1893 S. 7.

[309]) Näheres über Personen- u. Frachttarife siehe im Staats-Almanak 1897 S. 276.

[310]) Genaue Nachweise sämtlicher Post-Routen nebst Angabe der Fahrzeiten enthält der Guide to South Africa.

[311]) Die wirtschaftlichen Verhältnisse der südafrikanischen Republik. Berlin 1893 S. 7.

[312]) K. Dove in der deutschen Kolonialzeitung 1896 S. 315.

[313]) Nach dem Guide to South Africa, 1897/98 S. 16.

[314]) Eingehende Mitteilungen über die Postverhältnisse der Republik siehe im Staats-Almanak 1897 S. 185 ff. und im Argus Annual 1896 S. 281.

[315]) Vergl. F. Abraham, Die Südafrikanische Republik, Berlin 1896 S. 49.

[316]) Den Text siehe im Argus Annual 1896 Seite 109.

[317]) Nach Jorissen; der Argus Anual giebt 35 000 an, das Blaubuch 35 700.

[318]) Vergl. das Blaubuch.

[319]) Wenn es noch eines Beweises bedurfte, daß es sich nicht um eine Improvisation Jamesons, sondern um eine regelrechte Verschwörung handelte, an der jedenfalls Rhodes mitschuldig war, so hat ihn Jorissen im letzten Teile seines öfter citierten Buches geliefert.

[320]) Vergl. Afrika 1896 Seite 181. Dort ist auch der Wortlaut des Berichtes der Kommission im Auszuge mitgeteilt. Im übrigen sehe man Report of the select committee of the cape of Good Hope House of Assembly on the Jameson Raid. Blaubuch C. 8380 1897.

[321]) Vergl. Afrika 1896 S. 239.

[322]) Vergl. Afrika 1895 S. 92.

[323]) Vergl. Afrika 1897 S. 181.

Digitized by Google

324) Vergl. Merensky in „Afrika“ 1897 S. 182.
325) „Afrika“ 1897 S 275.
326) Ebenda S. 304.
327) Vergl. „Afrika“ 1897 S. 335.
328) Ebenda S. 336.
329) Ebenda 1898 S. 163.
330) Ebenda 1898 S. 193.
331) Das Urteil Merenskis. Afrika 1897 S. 182.
331) Vergleiche das Weißbuch: Aktenstücke betreffend die südafrikanische Republik 1896.

Digitized by Google

Druck: W. Gronau's Buchdruckerei, Schöneberg-Berlin.

Digitized by Google

Digitized by Google

Digitized by Google

Digitized by Google

Digitized by Google



Digitized by Google

Digitized by Google